



## АДМИНИСТРАЦИЯ ГОРОДА РЯЗАНИ

---

### ПОСТАНОВЛЕНИЕ

13 августа 2013 г.

№ 3257

О внесении изменений в приложение к постановлению администрации города Рязани от 28.06.2013 № 2555 «Об утверждении схем границ, прилегающих к некоторым организациям и объектам территорий, на которых не допускается розничная продажа алкогольной продукции»

Во исполнение Федерального закона от 22.11.1995 № 171-ФЗ «О государственном регулировании производства и оборота этилового спирта, алкогольной и спиртосодержащей продукции и об ограничении потребления (распития) алкогольной продукции», постановления Правительства Российской Федерации от 27.12.2012 № 1425 «Об определении органами государственной власти субъектов Российской Федерации мест массового скопления граждан и мест нахождения источников повышенной опасности, в которых не допускается розничная продажа алкогольной продукции, а также определении органами местного самоуправления границ прилегающих к некоторым организациям и объектам территорий, на которых не допускается розничная продажа алкогольной продукции», решения Рязанской городской Думы от 11.04.2013 № 84-I «О признании утратившим силу решения Рязанской городской Думы от 29.11.2010 № 700-I «Об определении прилегающих территорий», постановления администрации города Рязани от 21.05.2013 № 1791 «Об определении границ, прилегающих к некоторым организациям и объектам территорий, на которых не допускается розничная продажа алкогольной продукции», руководствуясь статьями 39, 41 Устава муниципального образования - городской округ город Рязань Рязанской области, администрация города Рязани **п о с т а н о в л я е т**:

1. Внести изменения в приложение к постановлению администрации города Рязани от 28.06.2013 № 2555 «Об утверждении схем границ, прилегающих к некоторым организациям и объектам территорий, на которых не допускается розничная продажа алкогольной продукции», дополнив его схемами границ, прилегающих к некоторым

организациям и объектам территорий, на которых не допускается розничная продажа алкогольной продукции согласно приложению к настоящему постановлению.

2. Отделу по связям со средствами массовой информации аппарата администрации города Рязани (С.Б. Якунина) опубликовать настоящее постановление в газете «Рязанские ведомости».

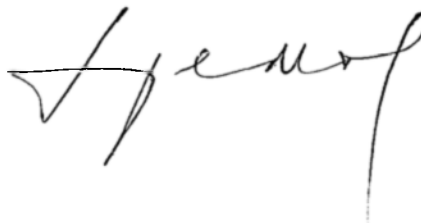
3. Настоящее постановление вступает в силу со дня его официального опубликования.

4. Правовому управлению аппарата администрации города Рязани (И.Н. Якубин) разместить настоящее постановление на официальном сайте администрации города Рязани в сети Интернет.

5. Управлению предпринимательства, потребительского рынка и наружной рекламы администрации города Рязани (Маслов С.В.) направить в министерство экономического развития и торговли Рязанской области информацию согласно приложению к настоящему постановлению.

6. Контроль за исполнением настоящего постановления возложить на заместителя главы администрации С.В. Горячкину.

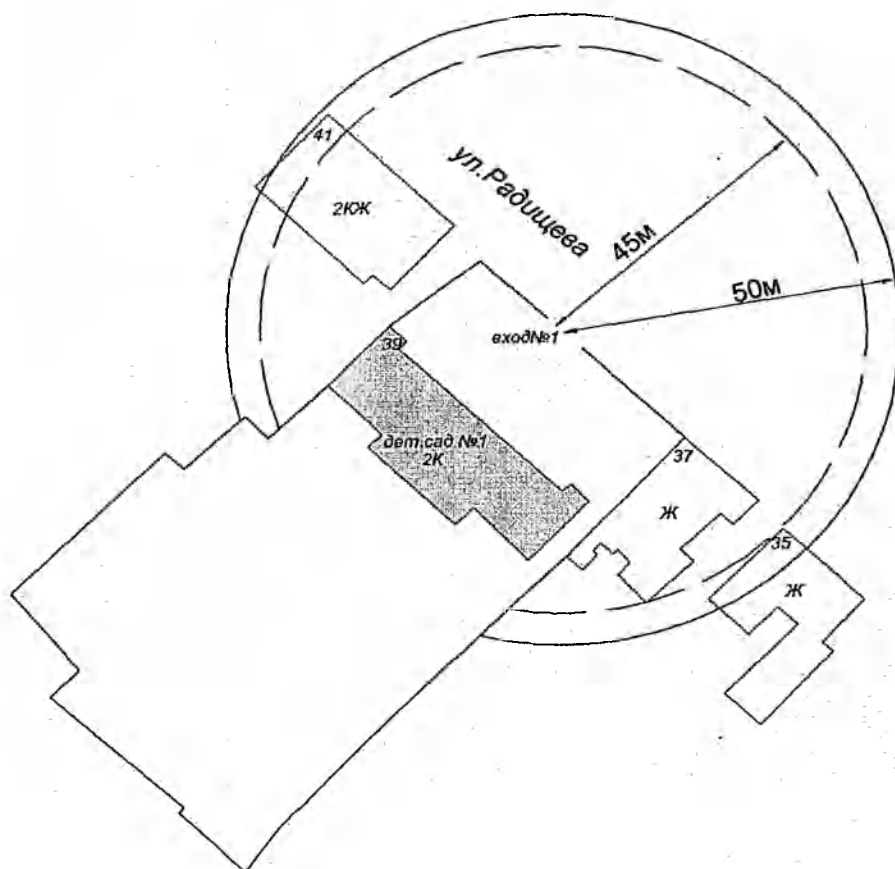
Глава администрации



В.Е.Артемов

Приложение  
к постановлению администрации города Рязани  
от 13 августа 2013 № 3257

Схема границ прилегающих территорий к МБДОУ "Детский сад №1" по адресу ул. Радищева д.39



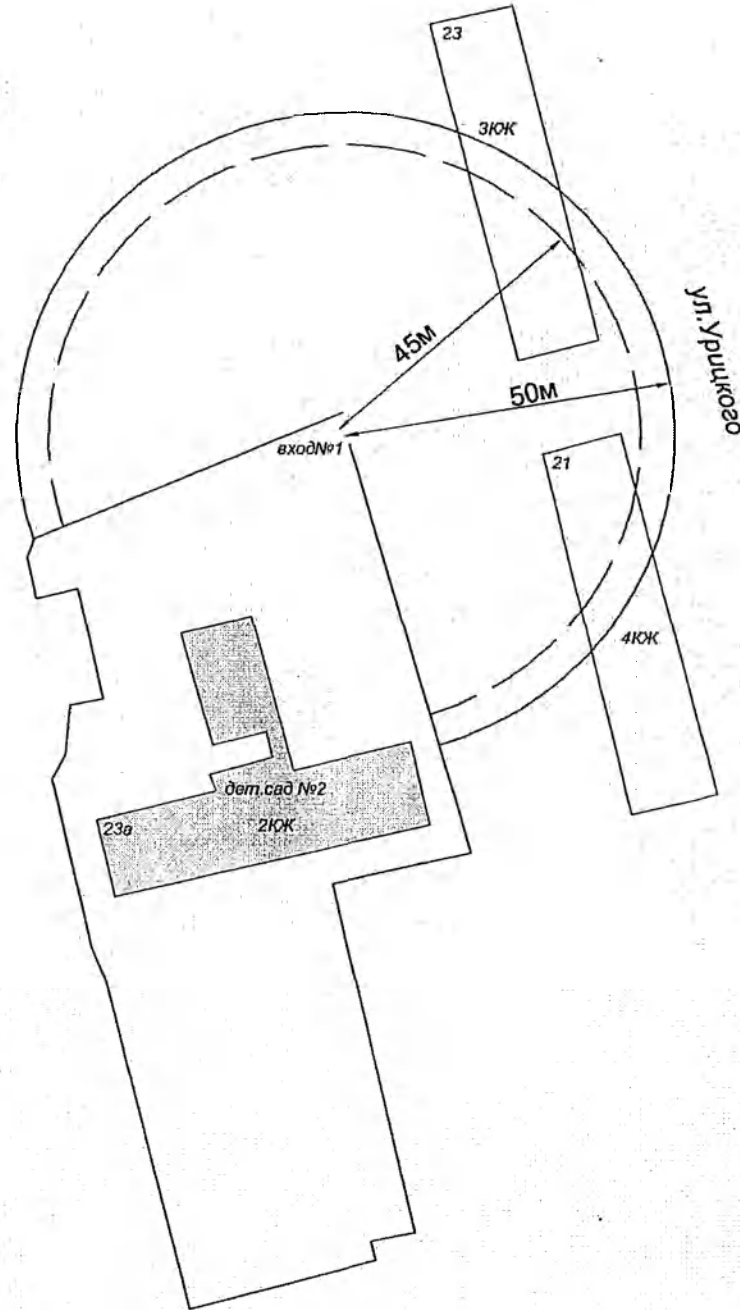
Масштаб 1 :1000

Условные обозначения:

- \_\_\_\_\_ - Граница дополнительной территории до стационарных торговых объектов
- \_\_\_\_\_ - Граница дополнительной территории до стационарных объектов общественного питания
- \_\_\_\_\_ - Граница обособленной территории дет.сада

Примечание: Прилегающая территория к дет.саду включает обособленную территорию (при наличии таковой) и дополнительную

**Схема границ прилегающих территорий к МБДОУ "Центр развития ребенка - детский сад №2" по адресу ул. Урицкого д.23а**



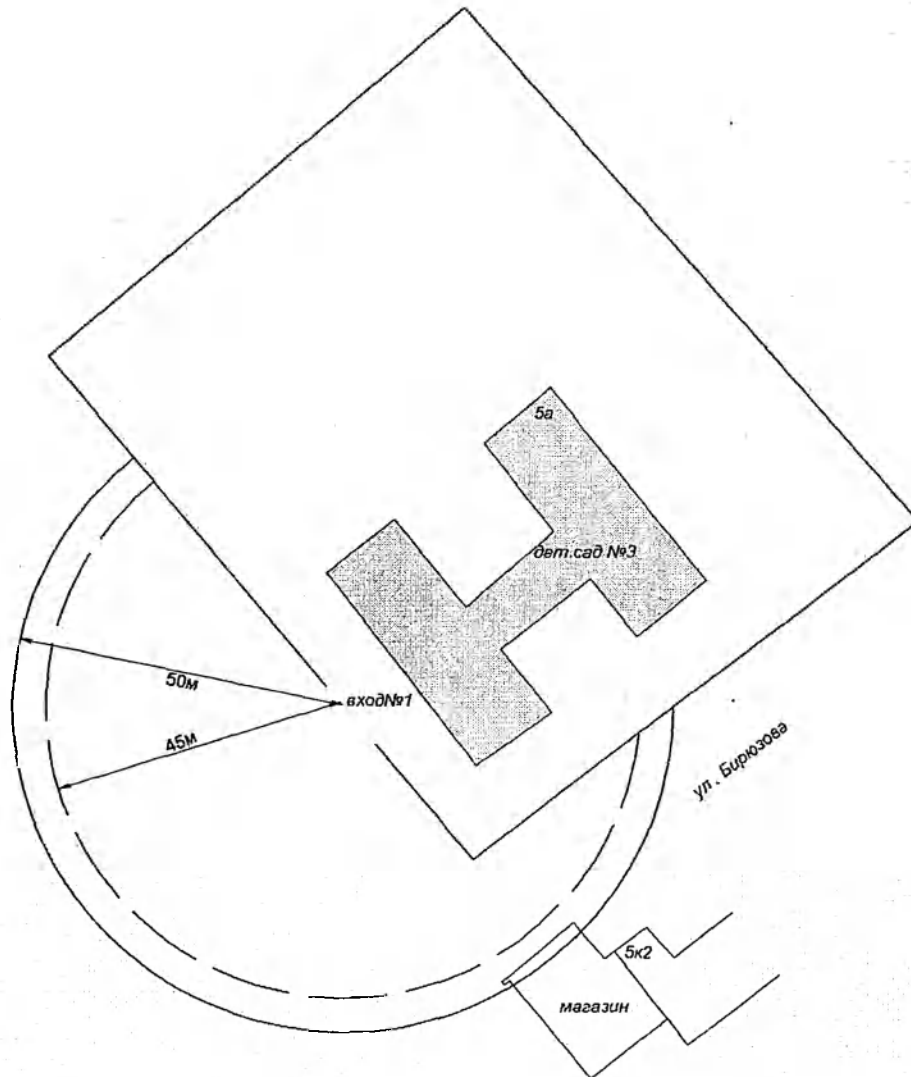
**Масштаб 1 :1000**

**Условные обозначения:**

- - Граница дополнительной территории до стационарных торговых объектов
- - Граница дополнительной территории до стационарных объектов общественного питания
- - Граница обособленной территории дет.сада




Примечание: Прилегающая территория к дет.саду включает обособленную территорию (при наличии таковой) и дополнительную

**Схема границ прилегающих территорий к МАДОУ "Детский сад №3" по адресу ул. Бирюзова д.5а**



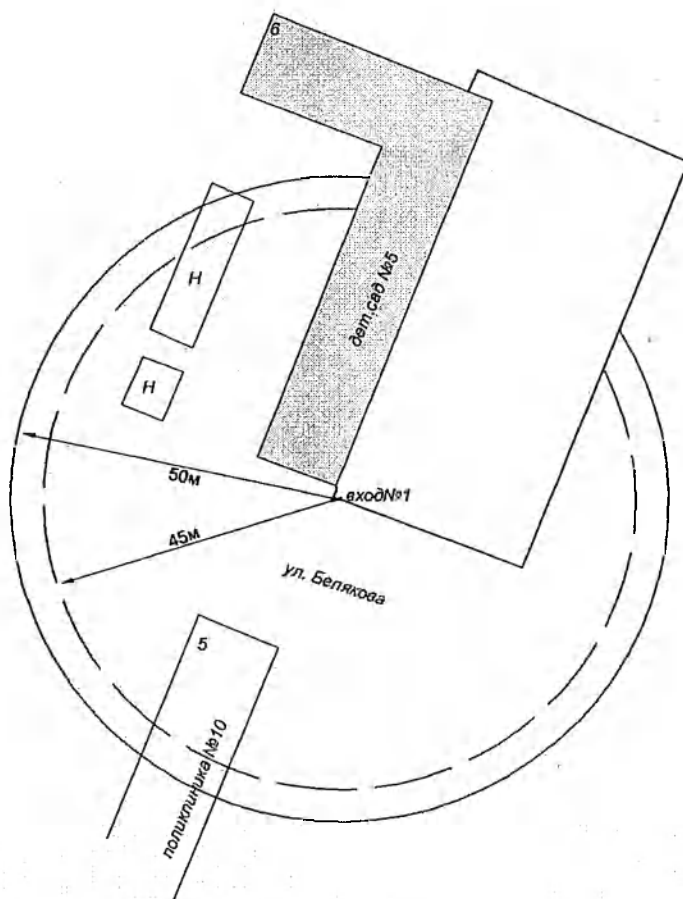
**Масштаб 1 :1000**

**Условные обозначения:**

-  - Граница дополнительной территории до стационарных торговых объектов
-  - Граница дополнительной территории до стационарных объектов общественного питания
-  - Граница обособленной территории дет.сада




Примечание: Прилегающая территория к дет.саду включает обособленную территорию (при наличии таковой) и дополнительную

**Схема границ прилегающих территорий к МБДОУ "Детский сад №5" по адресу ул. Белякова д.6**



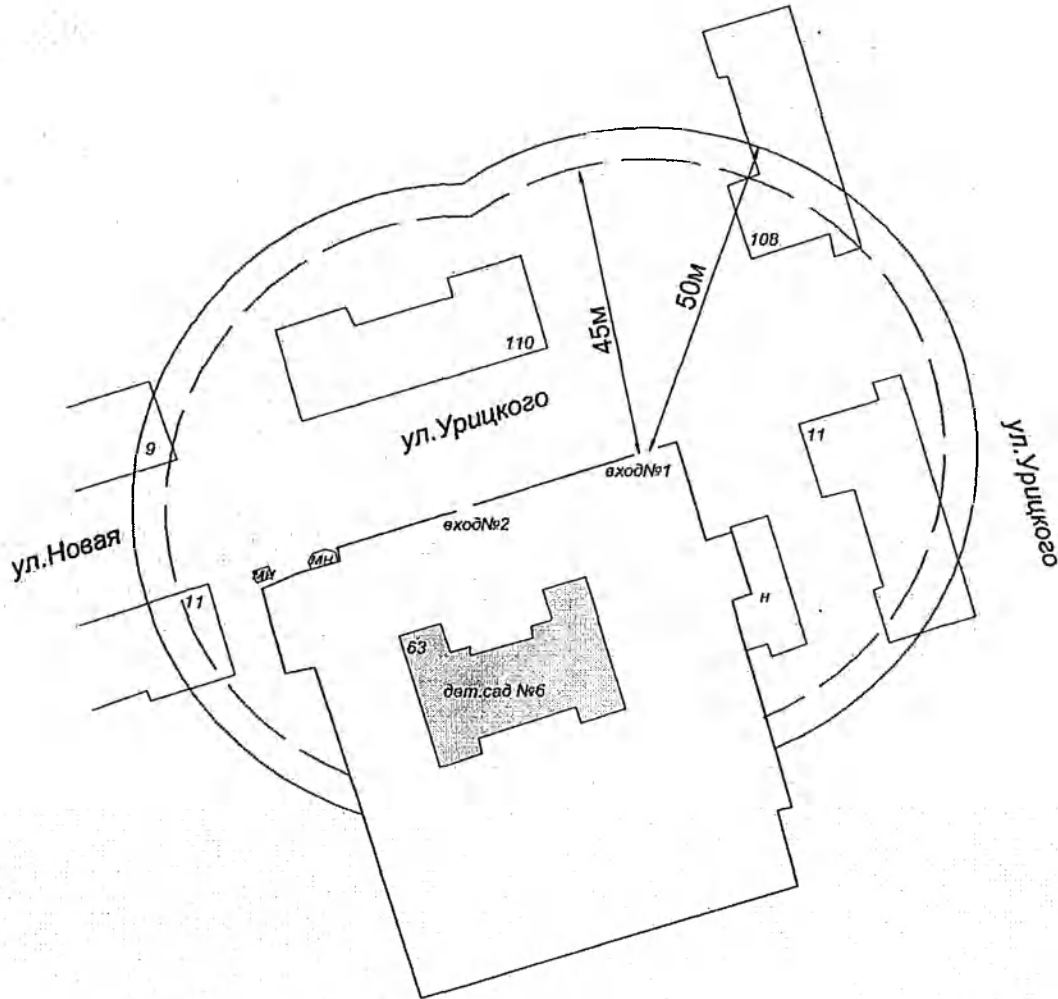
**Масштаб 1 :1000**

**Условные обозначения:**

- 
 - Граница дополнительной территории до стационарных торговых объектов
- 
 - Граница дополнительной территории до стационарных объектов общественного питания
- 
 - Граница обособленной территории дет.сада

**Примечание:** Прилегающая территория к дет.саду включает обособленную территорию (при наличии таковой) и дополнительную

**Схема границ прилегающих территорий к МБДОУ "Детский сад №6" по адресу ул. Новая д.63**



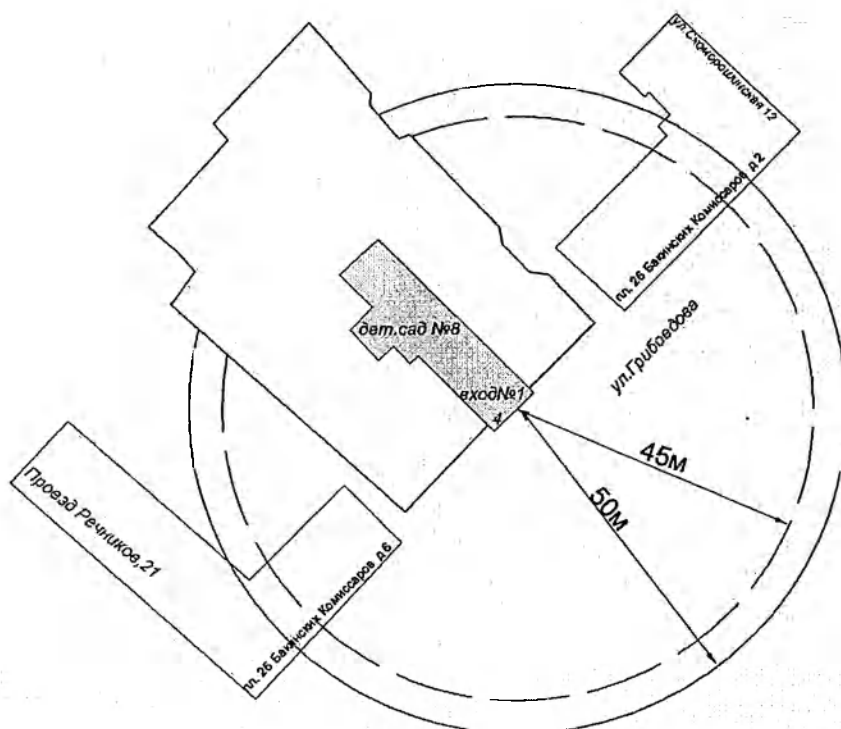
**Масштаб 1 :1000**

**Условные обозначения:**

- \_\_\_\_\_ - Граница дополнительной территории до стационарных торговых объектов
- \_\_\_\_\_ - Граница дополнительной территории до стационарных объектов общественного питания
- \_\_\_\_\_ - Граница обособленной территории дет.сада

Примечание: Прилегающая территория к дет.саду включает обособленную территорию (при наличии таковой) и дополнительную

**Схема границ прилегающих территорий к МБДОУ "Детский сад №8" по адресу пл. 26 Бакинских Комиссаров д 4.**



**Масштаб 1 :1000**

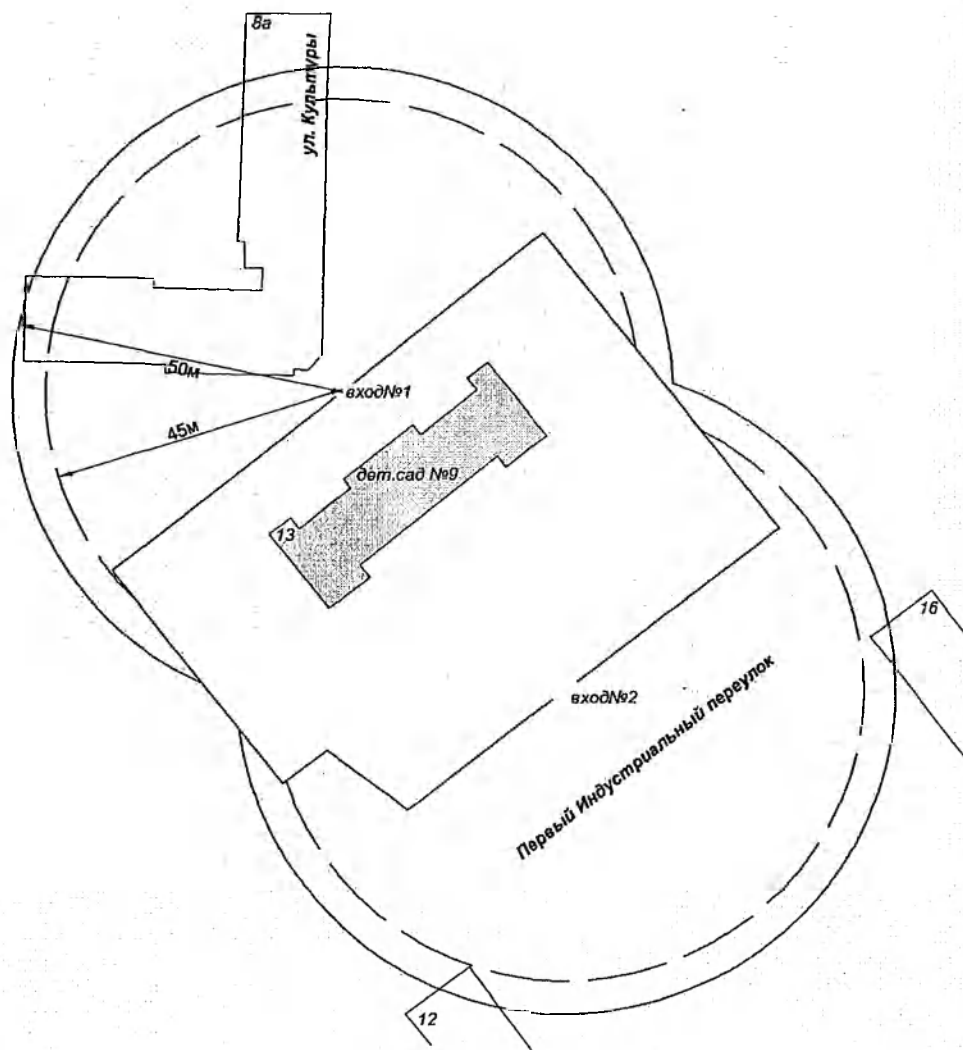
**Условные обозначения:**

- \_\_\_\_\_ - Граница дополнительной территории до стационарных торговых объектов
- \_\_\_\_\_ - Граница дополнительной территории до стационарных объектов общественного питания
- \_\_\_\_\_ - Граница обособленной территории дет.сада

Примечание: Прилегающая территория к дет.саду включает обособленную территорию (при наличии таковой) и дополнительную



**Схема границ прилегающих территорий к МБДОУ "Детский сад №9" по адресу Первый Индустриальный переулок д13.**



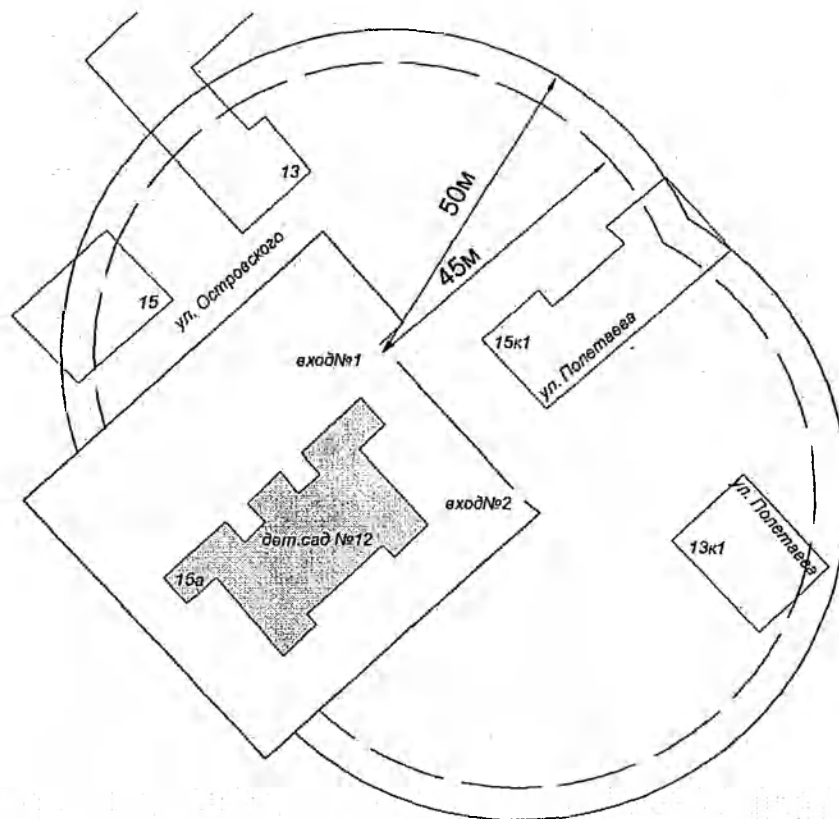
**Масштаб 1 :1000**

**Условные обозначения:**

- — — — — - Граница дополнительной территории до стационарных торговых объектов
- — — — — - Граница дополнительной территории до стационарных объектов общественного питания
- — — — — - Граница обособленной территории дет.сада

Примечание: Прилегающая территория к дет.саду включает обособленную территорию (при наличии таковой) и дополнительную

**Схема границ прилегающих территорий к МБДОУ "Детский сад №12" по адресу ул. Островского 15а**



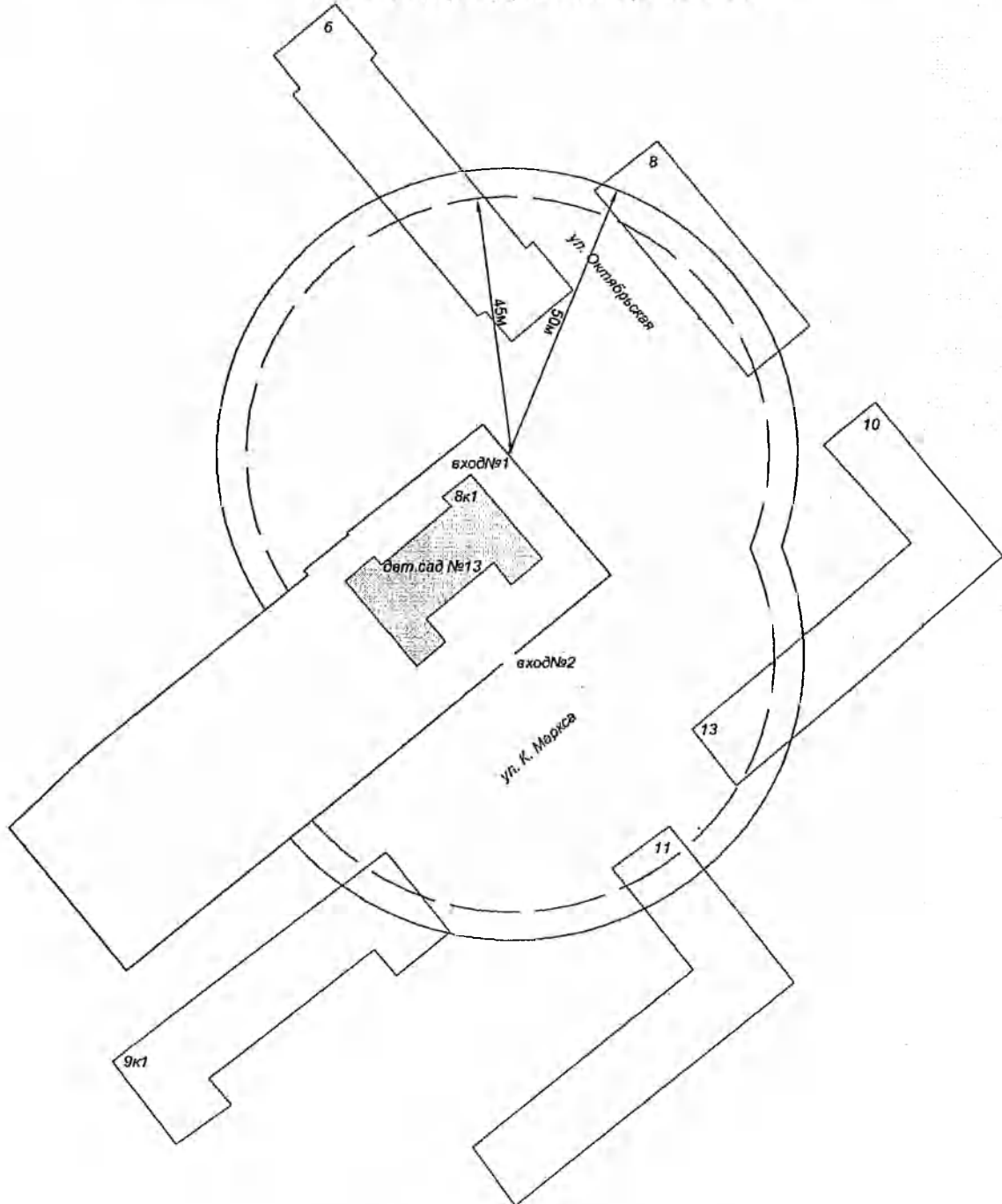
**Масштаб 1 :1000**

**Условные обозначения:**

- - Граница дополнительной территории до стационарных торговых объектов
- - Граница дополнительной территории до стационарных объектов общественного питания
- - Граница обособленной территории дет.сада

Примечание: Прилегающая территория к дет.саду включает обособленную территорию (при наличии таковой) и дополнительную

**Схема границ прилегающих территорий к МБДОУ "Детский сад №13" по адресу ул. Октябрьская д8к1**



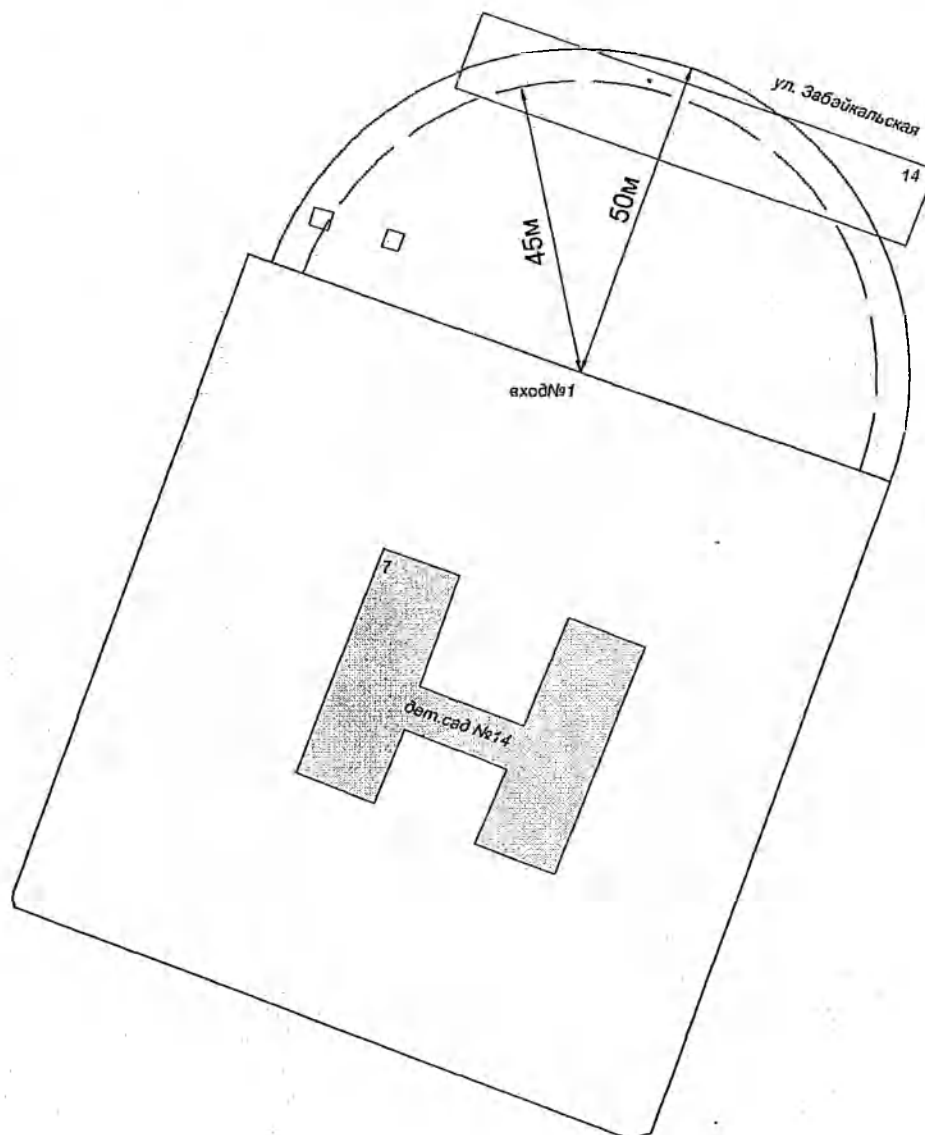
**Масштаб 1 :1000**

**Условные обозначения:**

- — — — — - Граница дополнительной территории до стационарных торговых объектов
- — — — — - Граница дополнительной территории до стационарных объектов общественного питания
- — — — — - Граница обособленной территории дет.сада

**Примечание:** Прилегающая территория к дет.саду включает обособленную территорию (при наличии таковой) и дополнительную

**Схема границ прилегающих территорий к МБДОУ "Детский сад №14" по адресу ул. Забайкальская д.7**



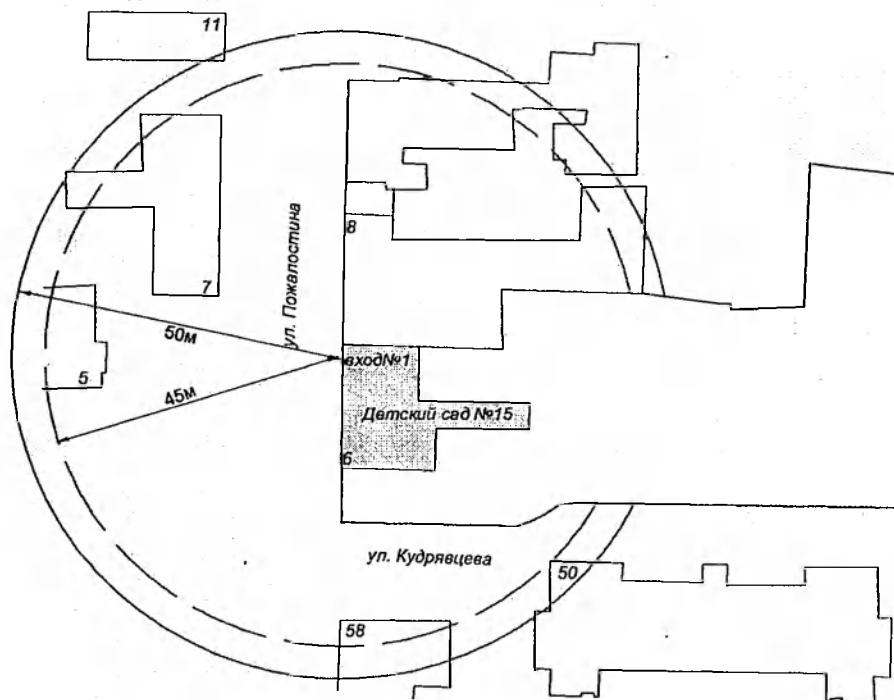
**Масштаб 1 :1000**

**Условные обозначения:**

- - Граница дополнительной территории до стационарных торговых объектов
- ——— - Граница дополнительной территории до стационарных объектов общественного питания
- - Граница обособленной территории дет.сада

Примечание: Прилегающая территория к дет.саду включает обособленную территорию (при наличии таковой) и дополнительную

**Схема границ прилегающих территорий к МБДОУ "Детский сад №15" по адресу ул. Пожалостина д.6**



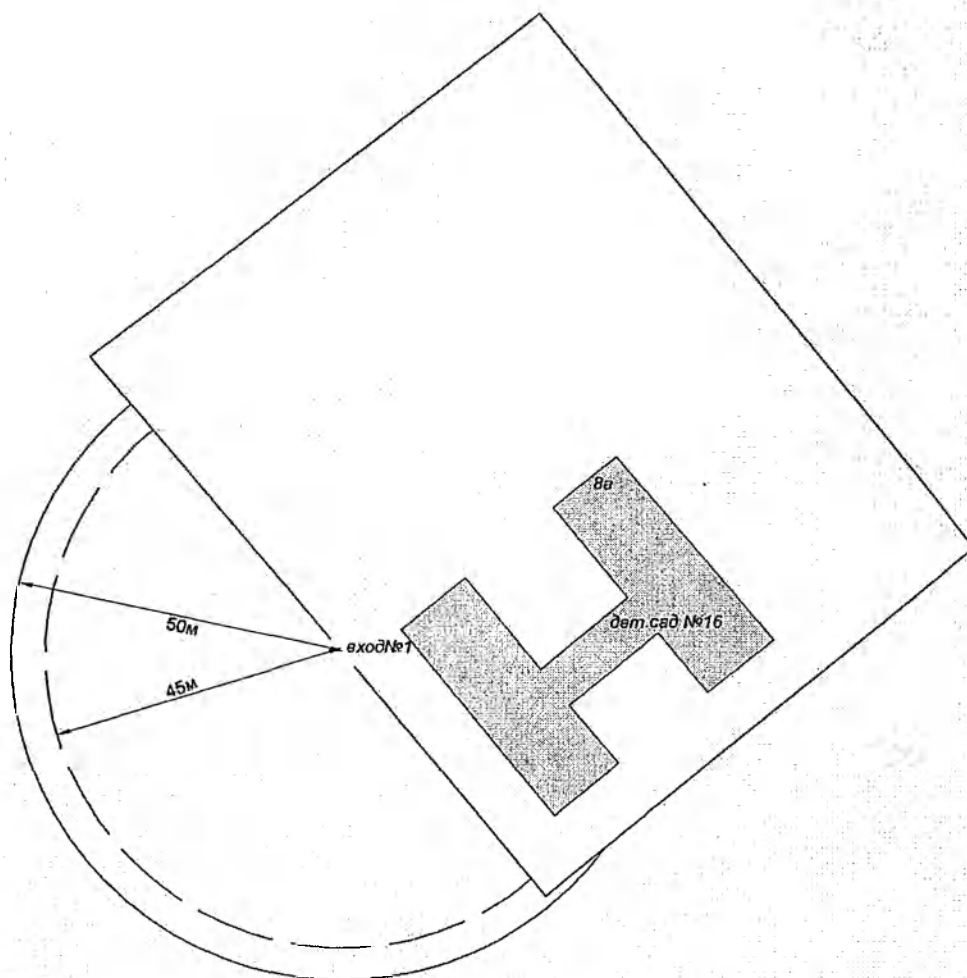
**Масштаб 1 :1000**

**Условные обозначения:**

- \_\_\_\_\_ - Граница дополнительной территории до стационарных торговых объектов
- \_\_\_\_\_ - Граница дополнительной территории до стационарных объектов общественного питания
- \_\_\_\_\_ - Граница обособленной территории дет.сада

Примечание: Прилегающая территория к дет.саду включает обособленную территорию (при наличии таковой) и дополнительную

**Схема границ прилегающих территорий к МБДОУ "Детский сад №16" по адресу ул. Бирюзова 8а**



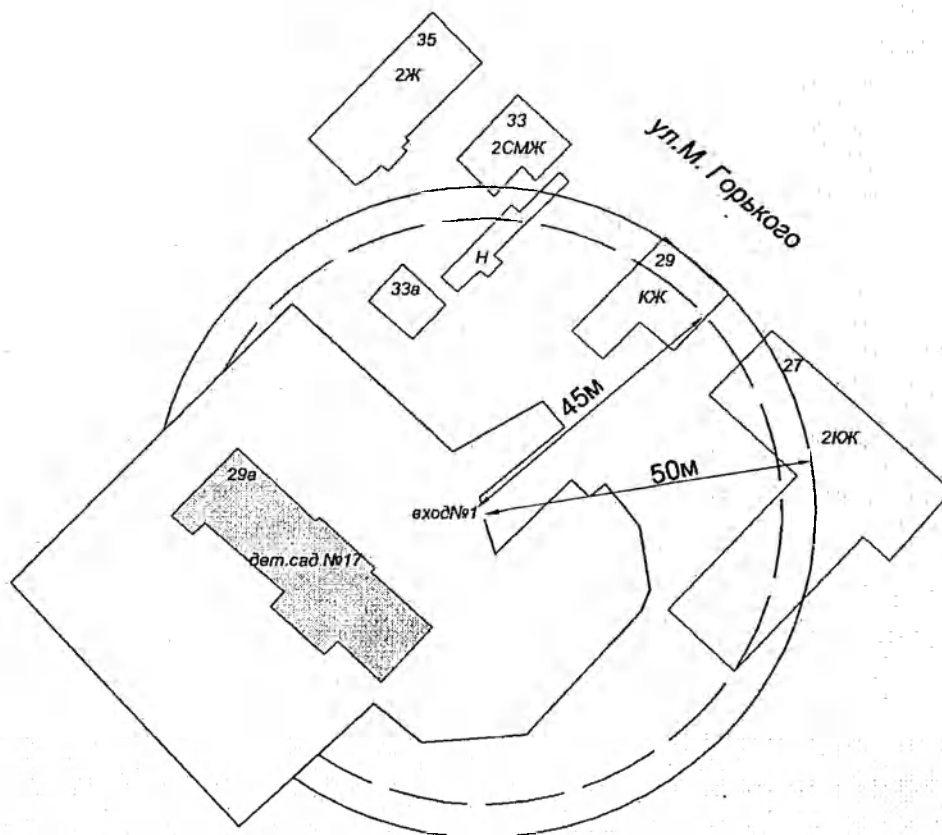
**Масштаб 1 :1000**

**Условные обозначения:**

- \_\_\_\_\_ - Граница дополнительной территории до стационарных торговых объектов
- \_\_\_\_\_ - Граница дополнительной территории до стационарных объектов общественного питания
- \_\_\_\_\_ - Граница обособленной территории дет.сада

Примечание: Прилегающая территория к дет.саду включает обособленную территорию (при наличии таковой) и дополнительную

**Схема границ прилегающих территорий к МБДОУ "Детский сад №17" по адресу ул. М.Горького д.29а**



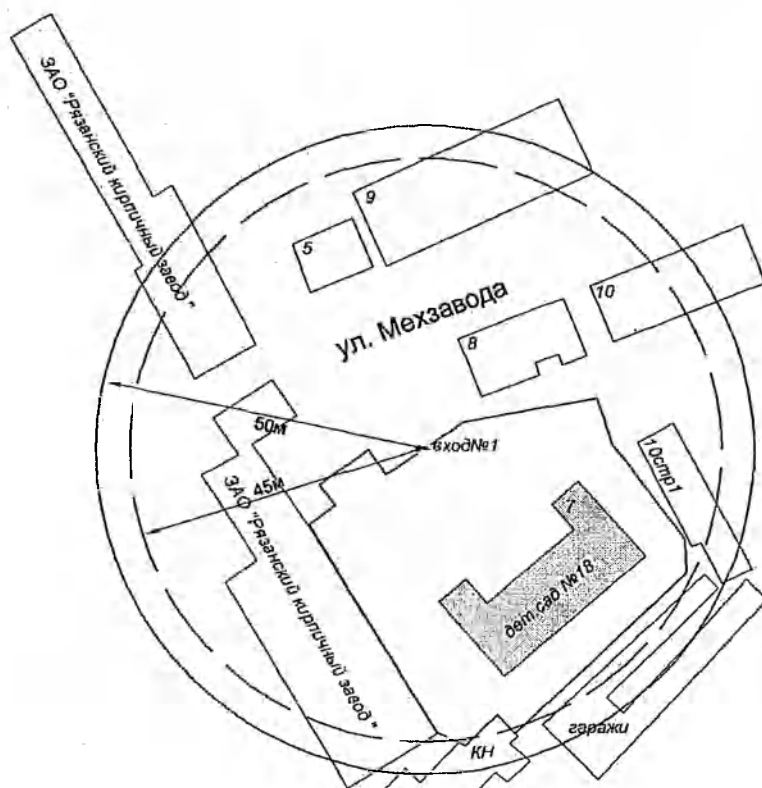
**Масштаб 1 :1000**

**Условные обозначения:**

- - Граница дополнительной территории до стационарных торговых объектов
- - Граница дополнительной территории до стационарных объектов общественного питания
- - Граница обособленной территории дет.сада

Примечание: Прилегающая территория к дет.саду включает обособленную территорию (при наличии таковой) и дополнительную

**Схема границ прилегающих территорий к МБДОУ "Детский сад №18" по адресу ул. Мехзавода д.7**



**Масштаб 1 :1000**

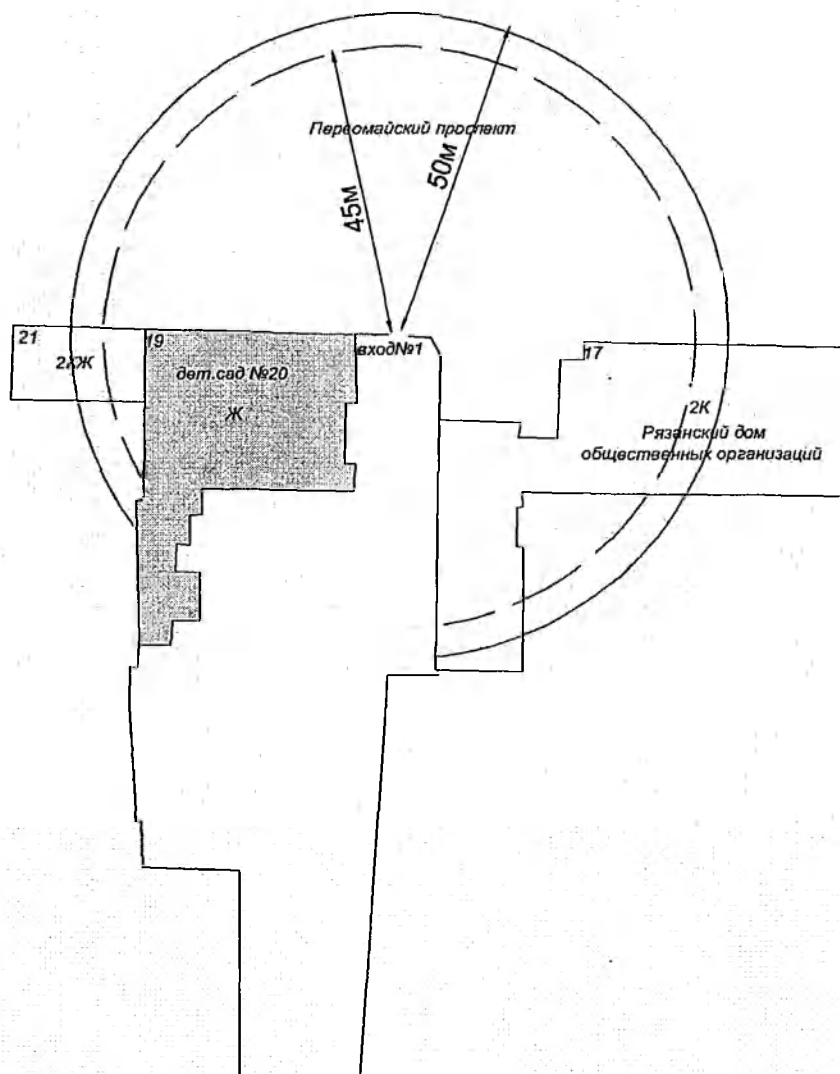
**Условные обозначения:**

- \_\_\_\_\_ - Граница дополнительной территории до стационарных торговых объектов
- \_\_\_\_\_ - Граница дополнительной территории до стационарных объектов общественного питания
- \_\_\_\_\_ - Граница обособленной территории дет.сада

Примечание: Прилегающая территория к дет.саду включает обособленную территорию (при наличии таковой) и дополнительную



**Схема границ прилегающих территорий к МБДОУ "Детский сад №20" по адресу Первомайский проспект, д.19.**



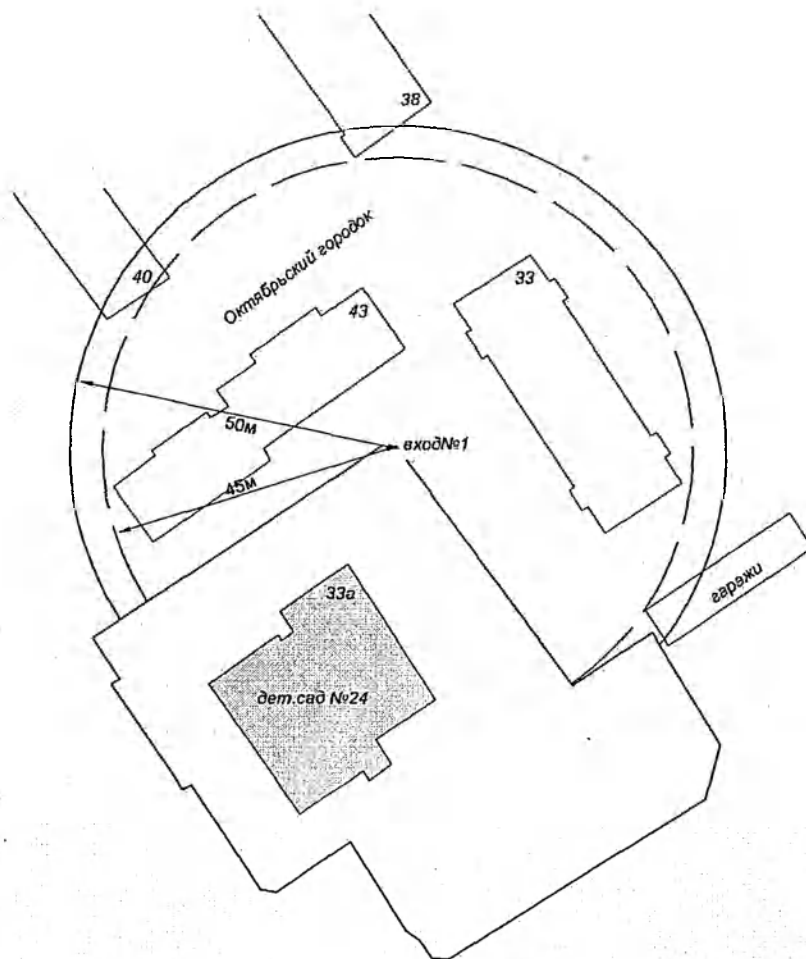
**Масштаб 1 :1000**

**Условные обозначения:**

- \_\_\_\_\_ - Граница дополнительной территории до стационарных торговых объектов
- \_\_\_\_\_ - Граница дополнительной территории до стационарных объектов общественного питания
- \_\_\_\_\_ - Граница обособленной территории дет.сада

Примечание: Прилегающая территория к дет.саду включает обособленную территорию (при наличии таковой) и дополнительную

**Схема границ прилегающих территорий к МБДОУ "Детский сад №24" по адресу Октябрьский городок, 33а**



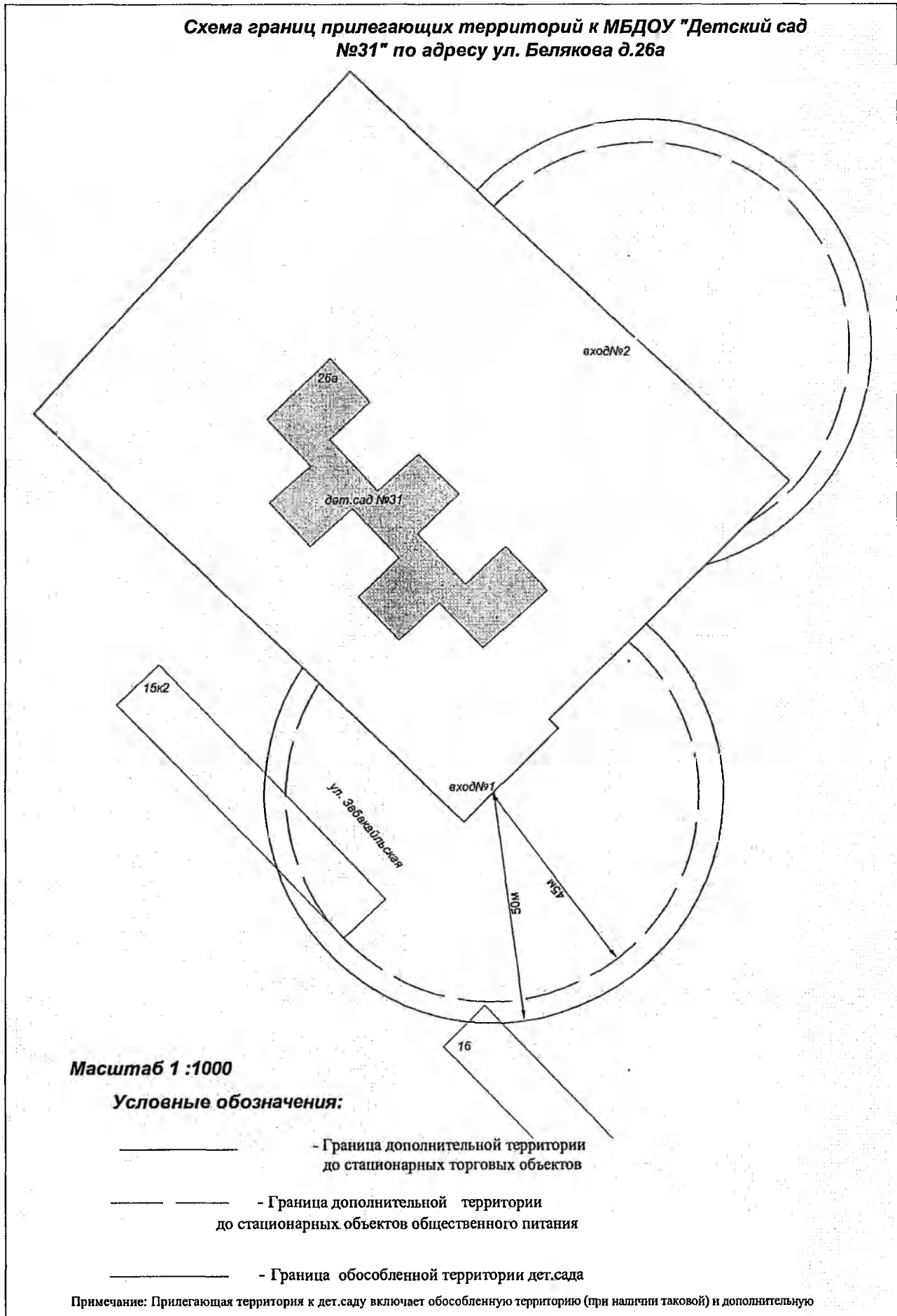
**Масштаб 1 :1000**

**Условные обозначения:**

- \_\_\_\_\_ - Граница дополнительной территории до стационарных торговых объектов
- \_\_\_\_\_ - Граница дополнительной территории до стационарных объектов общественного питания
- \_\_\_\_\_ - Граница обособленной территории дет.сада

Примечание: Прилегающая территория к дет.саду включает обособленную территорию (при наличии таковой) и дополнительную

**Схема границ прилегающих территорий к МБДОУ "Детский сад №31" по адресу ул. Беякова д.26а**



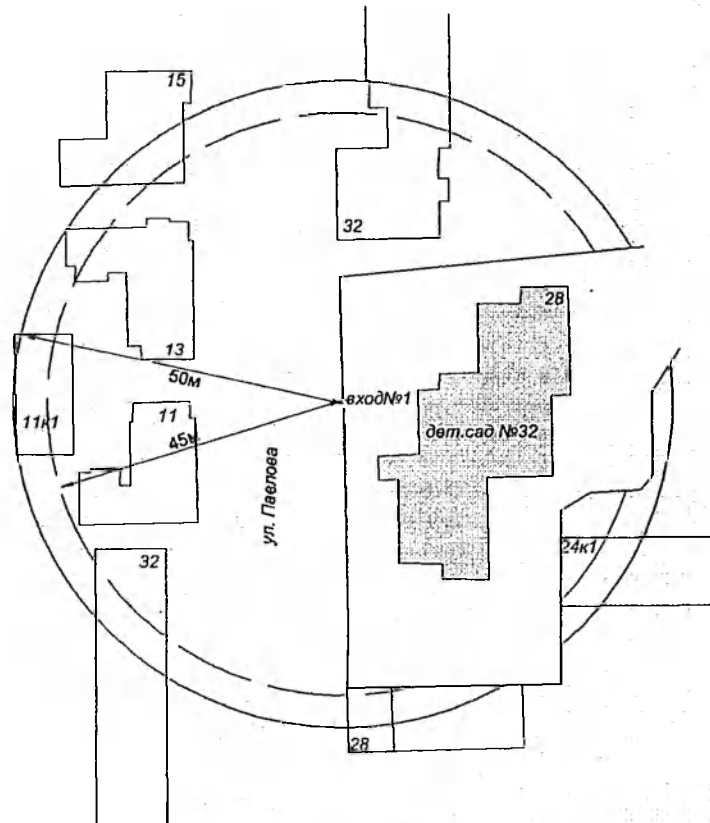
**Масштаб 1 :1000**

**Условные обозначения:**

- Граница дополнительной территории до стационарных торговых объектов
- Граница дополнительной территории до стационарных объектов общественного питания
- Граница обособленной территории дет.сада

**Примечание:** Прилегающая территория к дет.саду включает обособленную территорию (при наличии таковой) и дополнительную

**Схема границ прилегающих территорий к МБДОУ "Центр развития ребенка - детский сад №32" по адресу ул. Павлова 28**



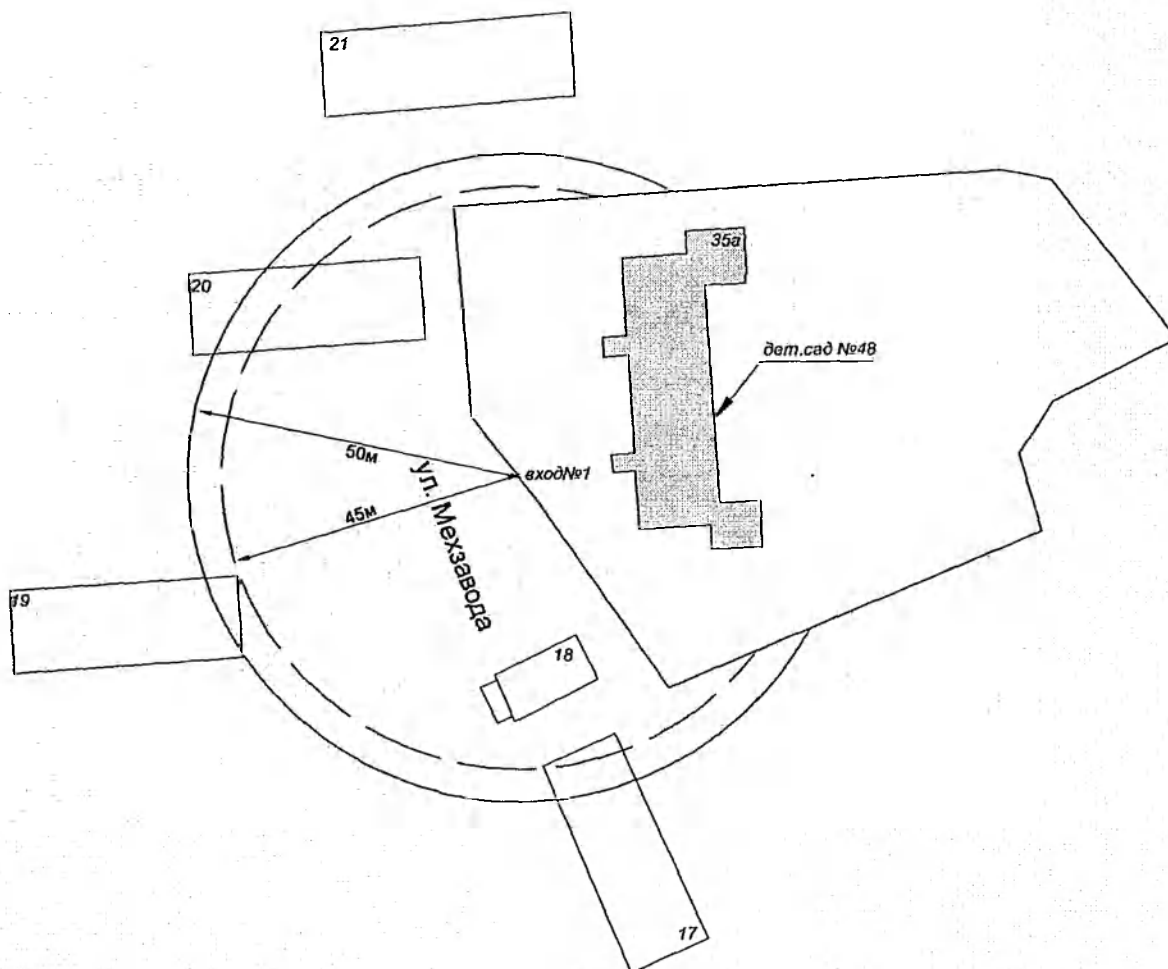
**Масштаб 1 :1000**

**Условные обозначения:**

- - Граница дополнительной территории до стационарных торговых объектов
- ——— - Граница дополнительной территории до стационарных объектов общественного питания
- - Граница обособленной территории дет.сада

Примечание: Прилегающая территория к дет.саду включает обособленную территорию (при наличии таковой) и дополнительную

**Схема границ прилегающих территорий к МБДОУ "Детский сад №48" по адресу ул. Мехзавода д.35а**



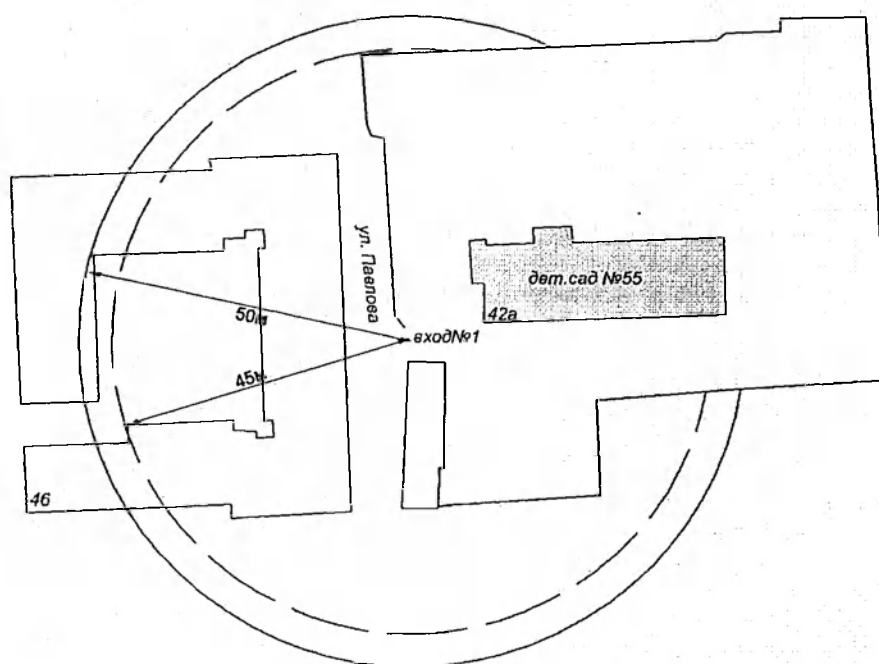
**Масштаб 1 :1000**

**Условные обозначения:**

- — — — — - Граница дополнительной территории до стационарных торговых объектов
- — — — — - Граница дополнительной территории до стационарных объектов общественного питания
- — — — — - Граница обособленной территории дет.сада

**Примечание:** Прилегающая территория к дет.саду включает обособленную территорию (при наличии таковой) и дополнительную

**Схема границ прилегающих территорий к МБДОУ "Детский сад №55" по адресу ул. Павлова 42а**



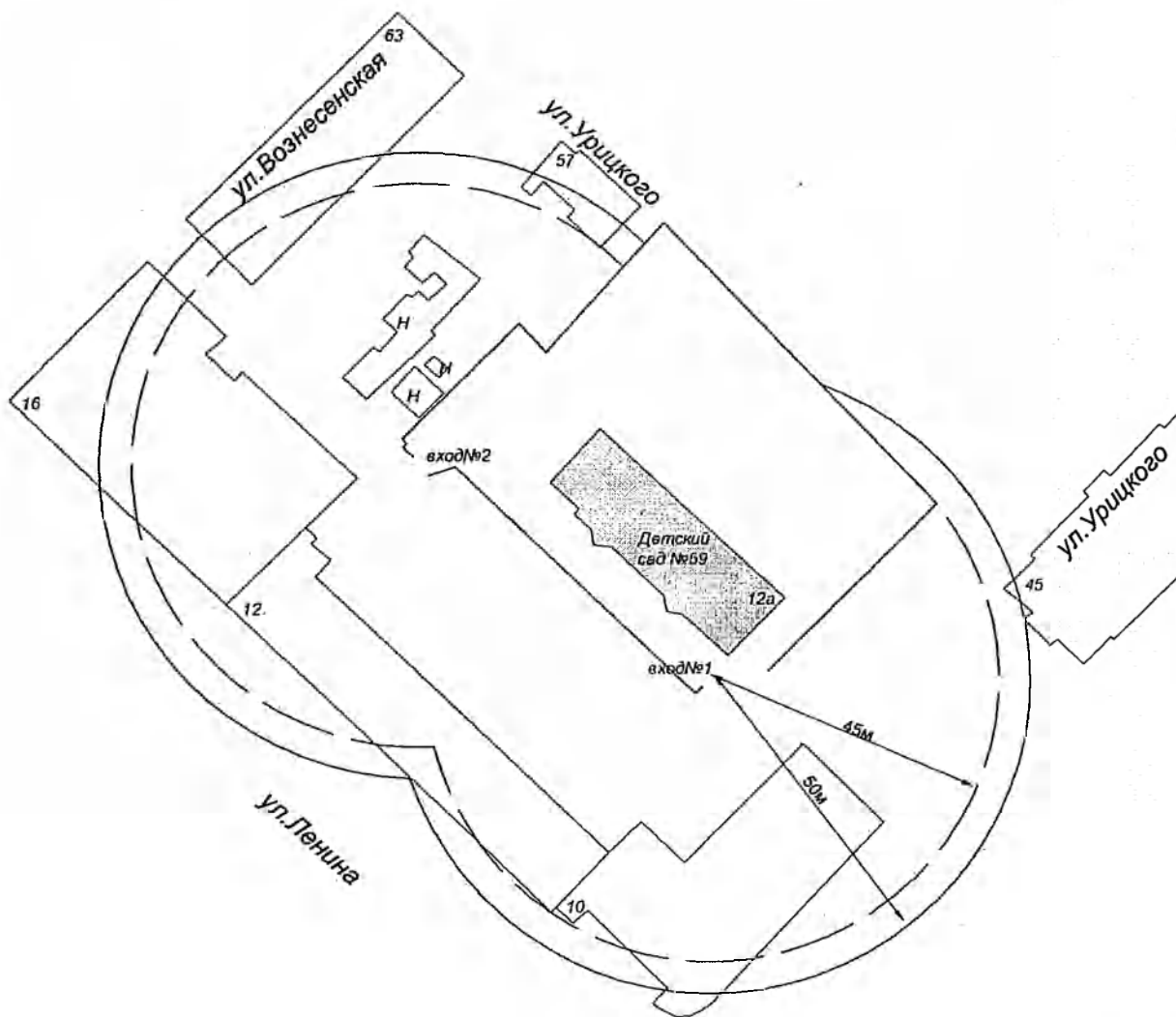
**Масштаб 1 :1000**

**Условные обозначения:**

- \_\_\_\_\_ - Граница дополнительной территории до стационарных торговых объектов
- \_\_\_\_\_ - Граница дополнительной территории до стационарных объектов общественного питания
- \_\_\_\_\_ - Граница обособленной территории дет.сада

Примечание: Прилегающая территория к дет.саду включает обособленную территорию (при наличии таковой) и дополнительную

**Схема границ прилегающих территорий к МБДОУ "Детский сад №59" по адресу ул. Ленина д.12а**



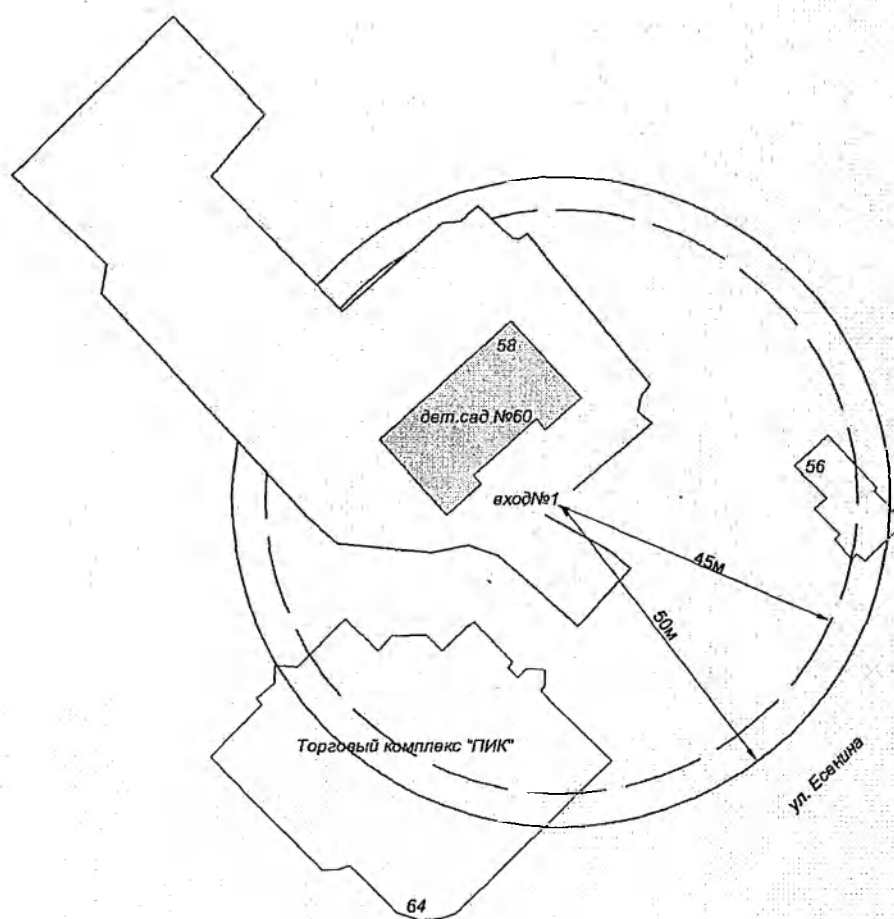
**Масштаб 1 :1000**

**Условные обозначения:**

- - Граница дополнительной территории до стационарных торговых объектов
- - Граница дополнительной территории до стационарных объектов общественного питания
- - Граница обособленной территории дет.сада

Примечание: Прилегающая территория к дет.саду включает обособленную территорию (при наличии таковой) и дополнительную

**Схема границ прилегающих территорий к МБДОУ "Детский сад №60" по адресу ул. Есенина д.58**



**Масштаб 1 :1000**

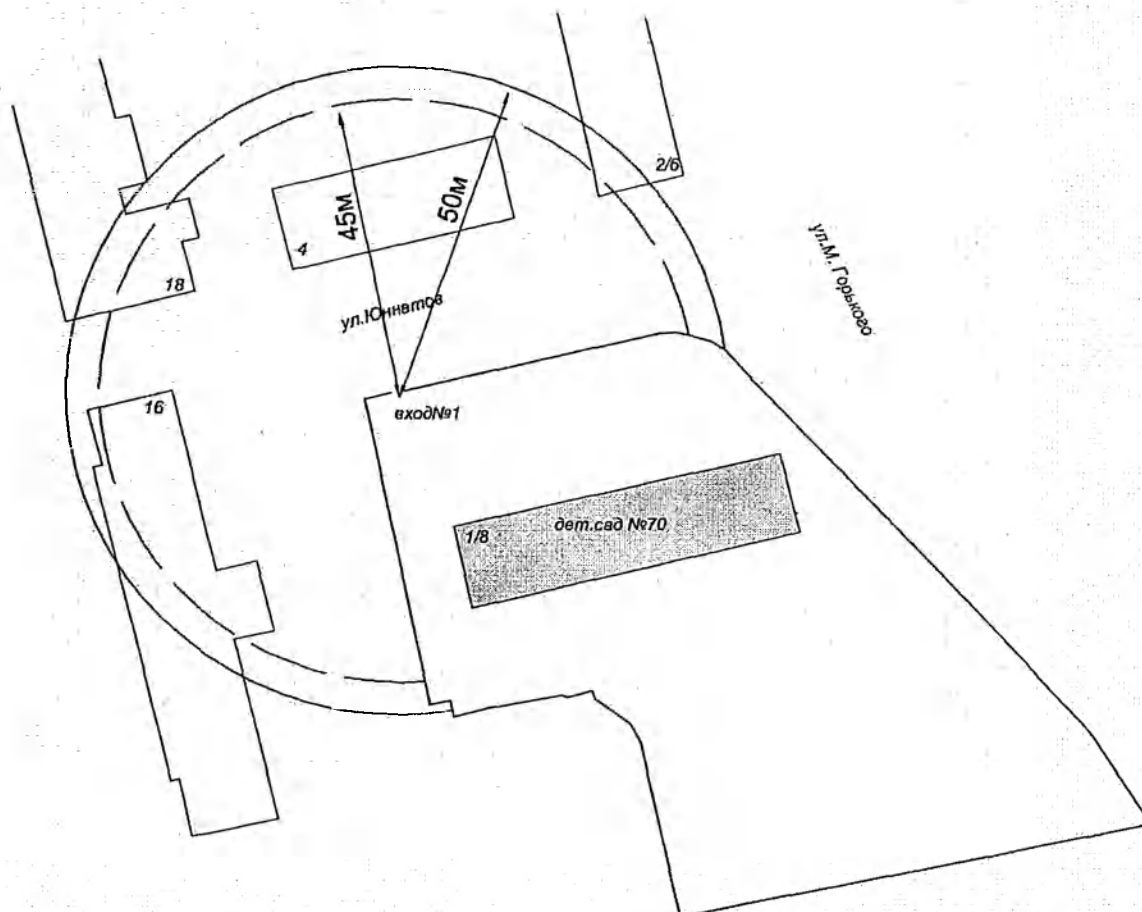
**Условные обозначения:**

- - Граница дополнительной территории до стационарных торговых объектов
- - Граница дополнительной территории до стационарных объектов общественного питания
- ..... - Граница обособленной территории дет.сада

Примечание: Прилегающая территория к дет.саду включает обособленную территорию (при наличии таковой) и дополнительную



**Схема границ прилегающих территорий к МБДОУ "Детский сад №70" по адресу ул. Юннатов д1/8**



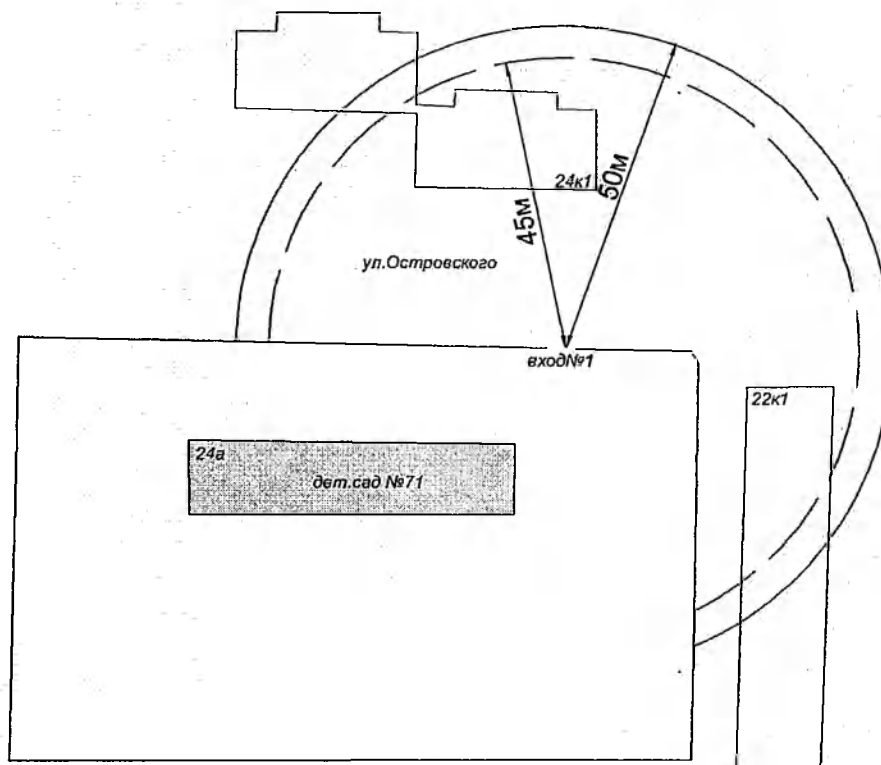
**Масштаб 1 :1000**

**Условные обозначения:**

- - Граница дополнительной территории до стационарных торговых объектов
- - Граница дополнительной территории до стационарных объектов общественного питания
- - Граница обособленной территории дет.сада

Примечание: Прилегающая территория к дет.саду включает обособленную территорию (при наличии таковой) и дополнительную

**Схема границ прилегающих территорий к МБДОУ "Детский сад №71" по адресу ул. Островского 24а**



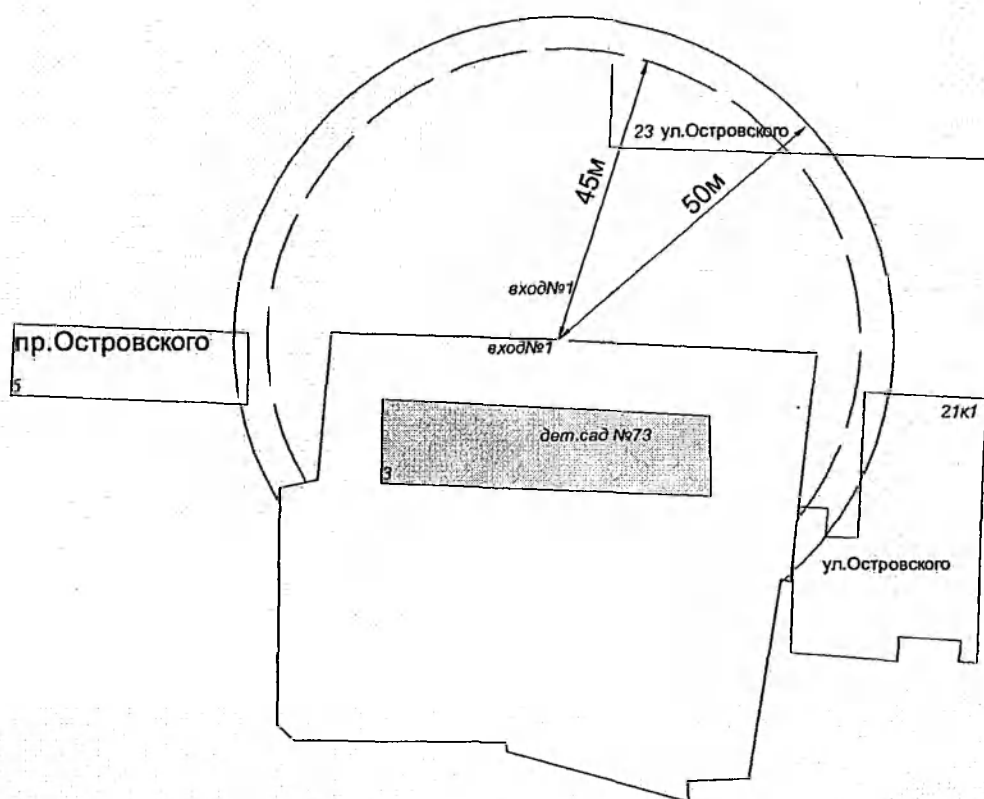
**Масштаб 1 :1000**

**Условные обозначения:**

- \_\_\_\_\_ - Граница дополнительной территории до стационарных торговых объектов
- \_\_\_\_\_ - Граница дополнительной территории до стационарных объектов общественного питания
- \_\_\_\_\_ - Граница обособленной территории дет.сада

Примечание: Прилегающая территория к дет.саду включает обособленную территорию (при наличии таковой) и дополнительную

**Схема границ прилегающих территорий к МБДОУ "Детский сад №73" по адресу проезд Островского д.3**



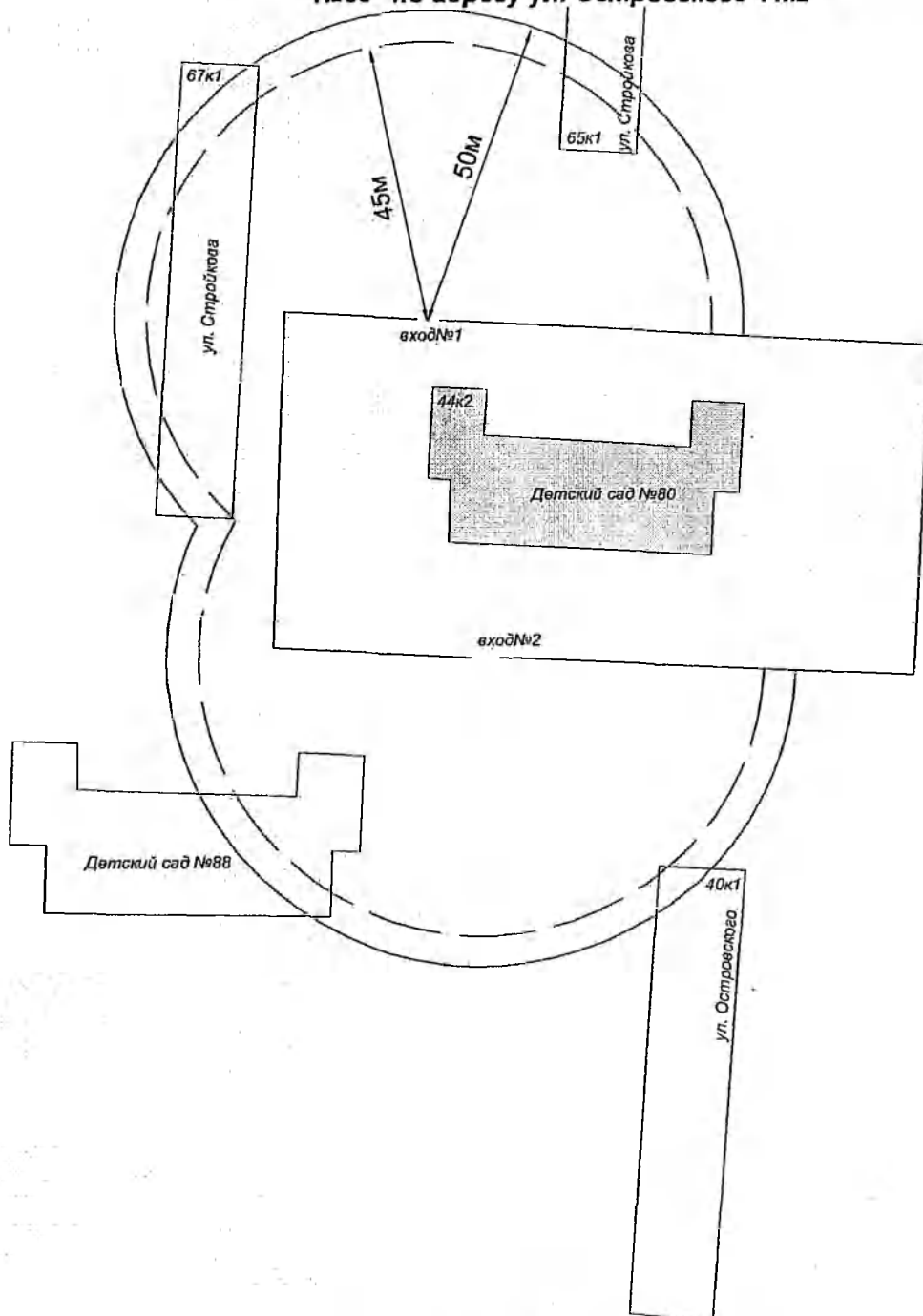
**Масштаб 1 :1000**

**Условные обозначения:**

- - Граница дополнительной территории до стационарных торговых объектов
- - Граница дополнительной территории до стационарных объектов общественного питания
- - Граница обособленной территории дет.сада

Примечание: Прилегающая территория к дет.саду включает обособленную территорию (при наличии таковой) и дополнительную

**Схема границ прилегающих территорий к МБДОУ "Детский сад №80" по адресу ул. Островского 44к2**



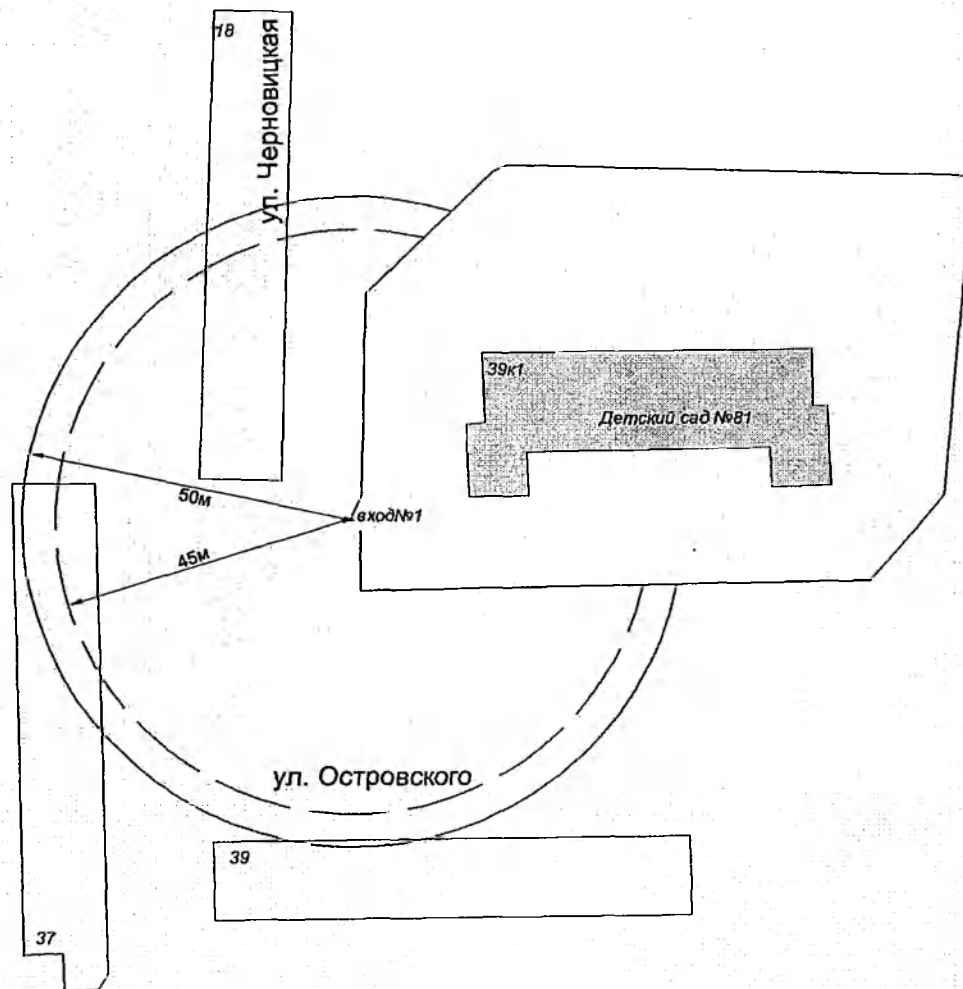
**Масштаб 1 :1000**

**Условные обозначения:**

- \_\_\_\_\_ - Граница дополнительной территории до стационарных торговых объектов
- \_\_\_\_\_ - Граница дополнительной территории до стационарных объектов общественного питания
- \_\_\_\_\_ - Граница обособленной территории дет.сада

Примечание: Прилегающая территория к дет.саду включает обособленную территорию (при наличии таковой) и дополнительную

**Схема границ прилегающих территорий к МБДОУ "Детский сад №81" по адресу ул. Островского 39к1**



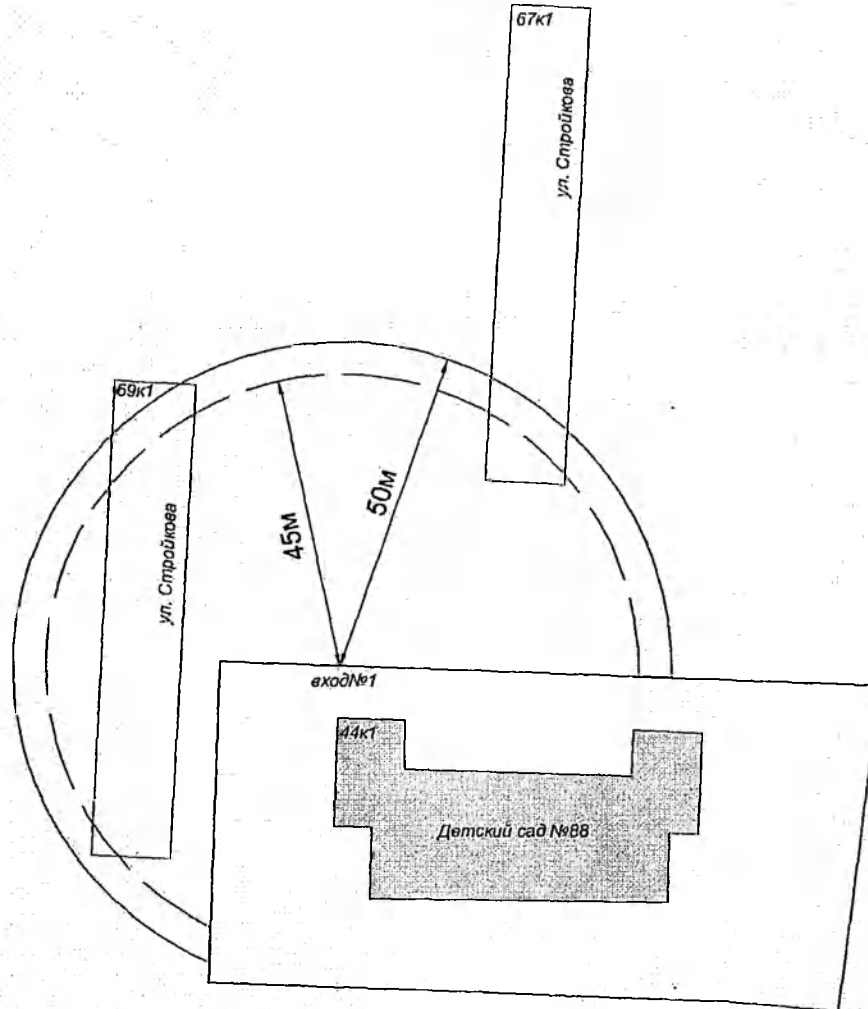
**Масштаб 1 :1000**

**Условные обозначения:**

- - Граница дополнительной территории до стационарных торговых объектов
- - Граница дополнительной территории до стационарных объектов общественного питания
- ..... - Граница обособленной территории дет.сада

Примечание: Прилегающая территория к дет.саду включает обособленную территорию (при наличии таковой) и дополнительную

**Схема границ прилегающих территорий к МБДОУ "Детский сад №88" по адресу ул. Островского 44к1**



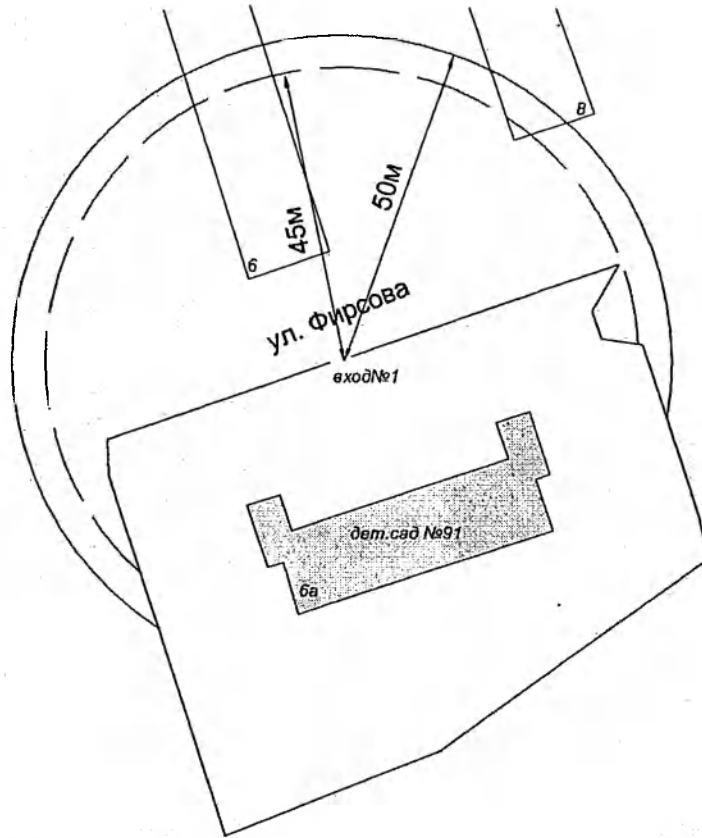
**Масштаб 1 :1000**

**Условные обозначения:**

- \_\_\_\_\_ - Граница дополнительной территории до стационарных торговых объектов
- - Граница дополнительной территории до стационарных объектов общественного питания
- \_\_\_\_\_ - Граница обособленной территории дет.сада

**Примечание:** Прилегающая территория к дет.саду включает обособленную территорию (при наличии таковой) и дополнительную

**Схема границ прилегающих территорий к МБДОУ "Детский сад №91" по адресу ул. Фирсова д.6а**



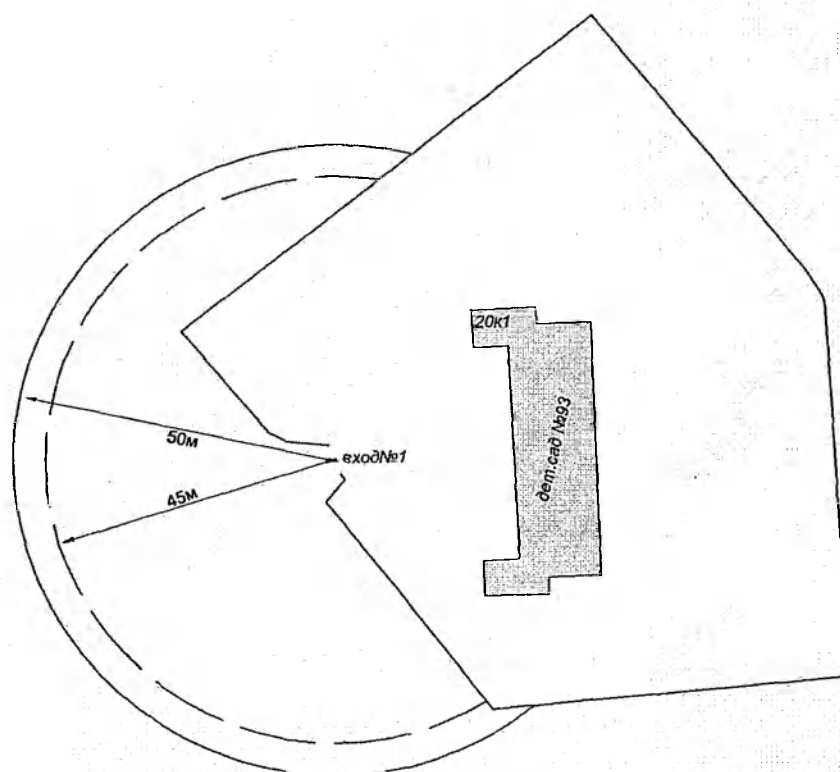
**Масштаб 1:1000**

**Условные обозначения:**

- \_\_\_\_\_ - Граница дополнительной территории до стационарных торговых объектов
- \_\_\_\_\_ - Граница дополнительной территории до стационарных объектов общественного питания
- \_\_\_\_\_ - Граница обособленной территории дет.сада

Примечание: Прилегающая территория к дет.саду включает обособленную территорию (при наличии таковой) и дополнительную

**Схема границ прилегающих территорий к МБДОУ "Детский сад №93" по адресу ул Новикова-Прибоя д20к1**



**Масштаб 1 :1000**

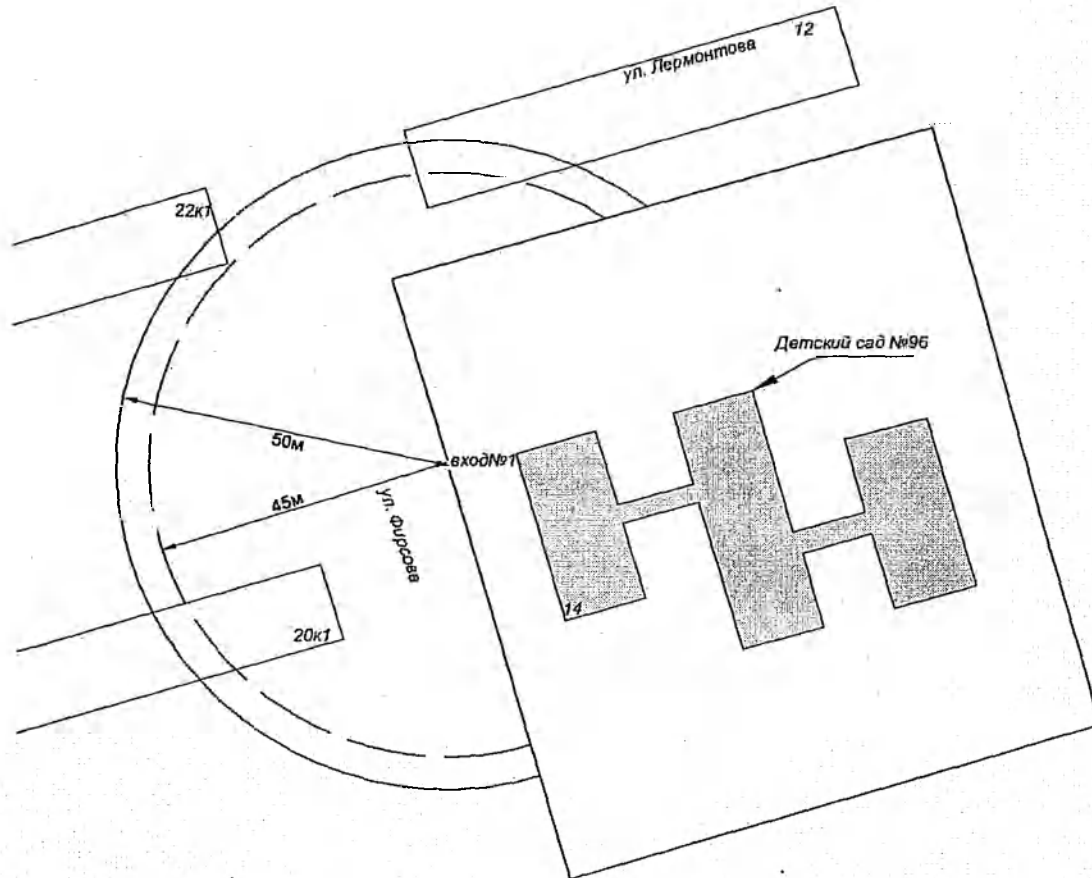
**Условные обозначения:**

- \_\_\_\_\_ - Граница дополнительной территории до стационарных торговых объектов
- \_\_\_\_\_ - Граница дополнительной территории до стационарных объектов общественного питания
- \_\_\_\_\_ - Граница обособленной территории дет.сада

Примечание: Прилегающая территория к дет.саду включает обособленную территорию (при наличии таковой) и дополнительную



**Схема границ прилегающих территорий к МБДОУ "Центр развития ребенка - детский сад №96" по адресу ул. Лермонтова д.14**



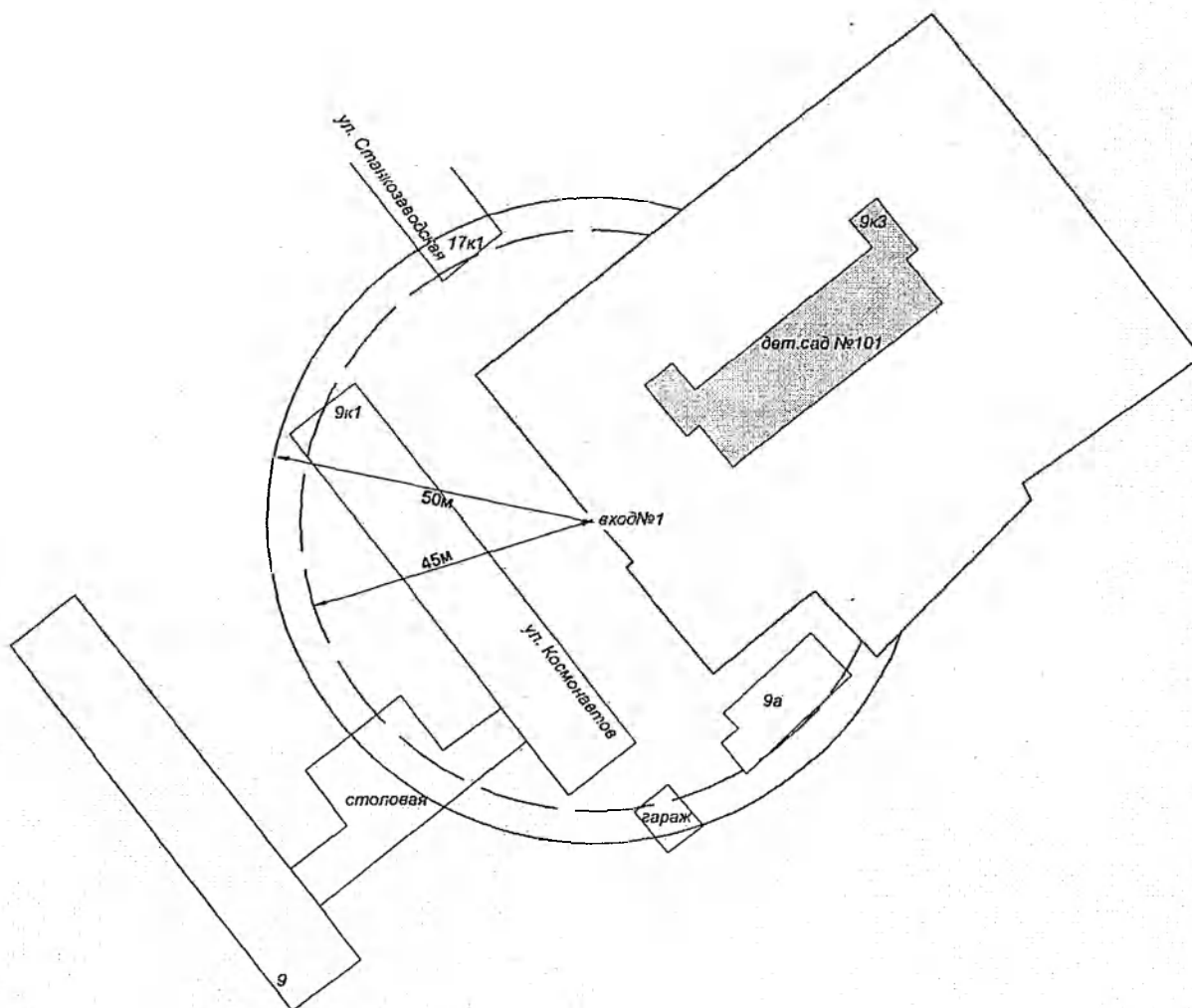
**Масштаб 1 :1000**

**Условные обозначения:**

- - Граница дополнительной территории до стационарных торговых объектов
- - Граница дополнительной территории до стационарных объектов общественного питания
- - Граница обособленной территории дет.сада

**Примечание:** Прилегающая территория к дет.саду включает обособленную территорию (при наличии таковой) и дополнительную

**Схема границ прилегающих территорий к МБДОУ "Детский сад №101" по адресу ул. Космонавтов, 9к3**



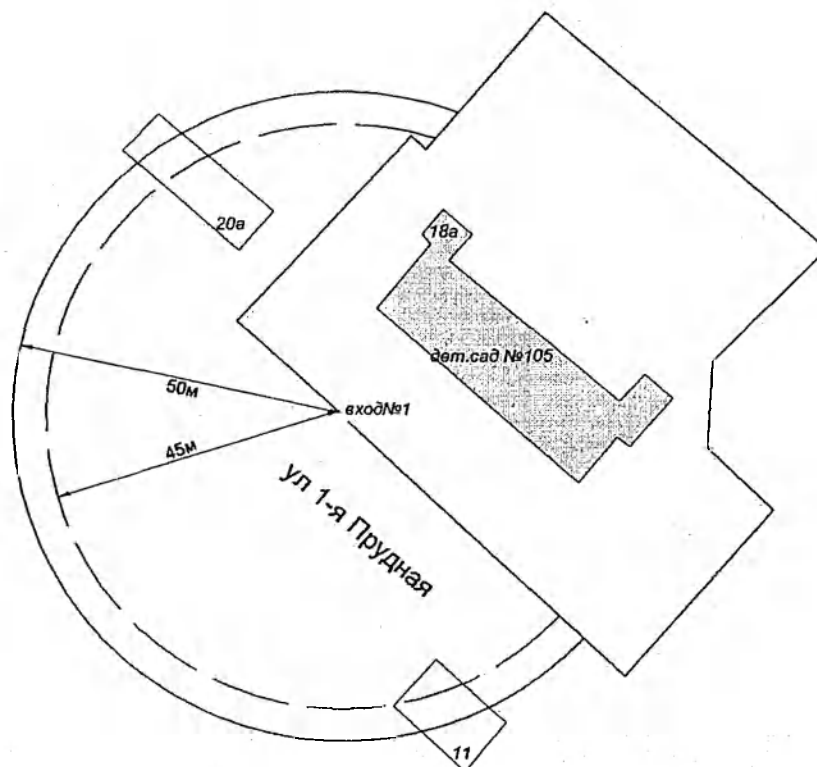
**Масштаб 1 :1000**

**Условные обозначения:**

- \_\_\_\_\_ - Граница дополнительной территории до стационарных торговых объектов
- \_\_\_\_\_ - Граница дополнительной территории до стационарных объектов общественного питания
- \_\_\_\_\_ - Граница обособленной территории дет.сада

Примечание: Прилегающая территория к дет.саду включает обособленную территорию (при наличии таковой) и дополнительную

**Схема границ прилегающих территорий к МБДОУ "Детский сад №105" по адресу ул 1-я Прудная, д.18а**



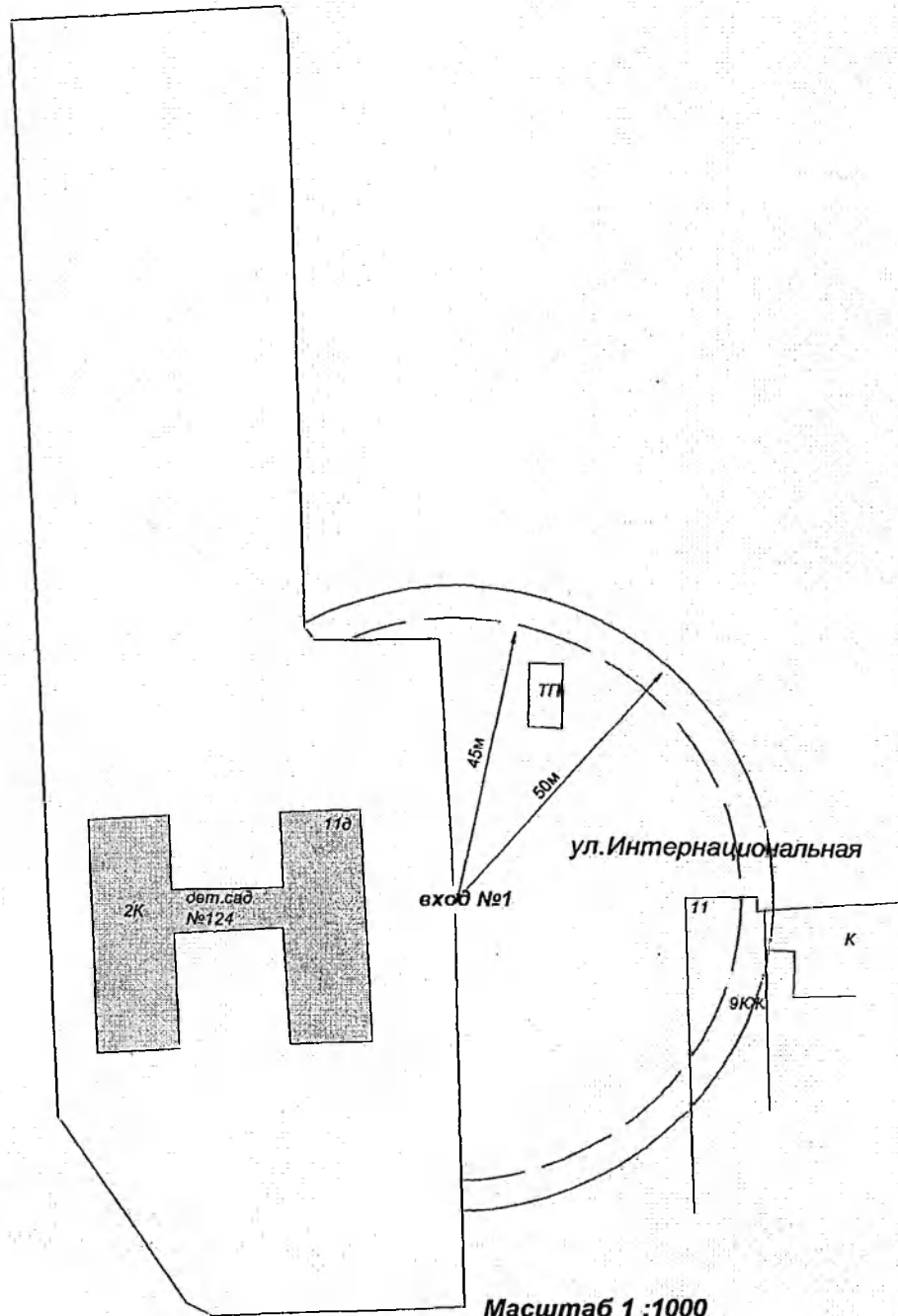
**Масштаб 1 :1000**

**Условные обозначения:**

- \_\_\_\_\_ - Граница дополнительной территории до стационарных торговых объектов
- \_\_\_\_\_ - Граница дополнительной территории до стационарных объектов общественного питания
- \_\_\_\_\_ - Граница обособленной территории дет.сада

Примечание: Прилегающая территория к дет.саду включает обособленную территорию (при наличии таковой) и дополнительную

**Схема границ прилегающих территорий к МБДОУ "Детский сад №124" по адресу ул. Интернациональная д.11д**

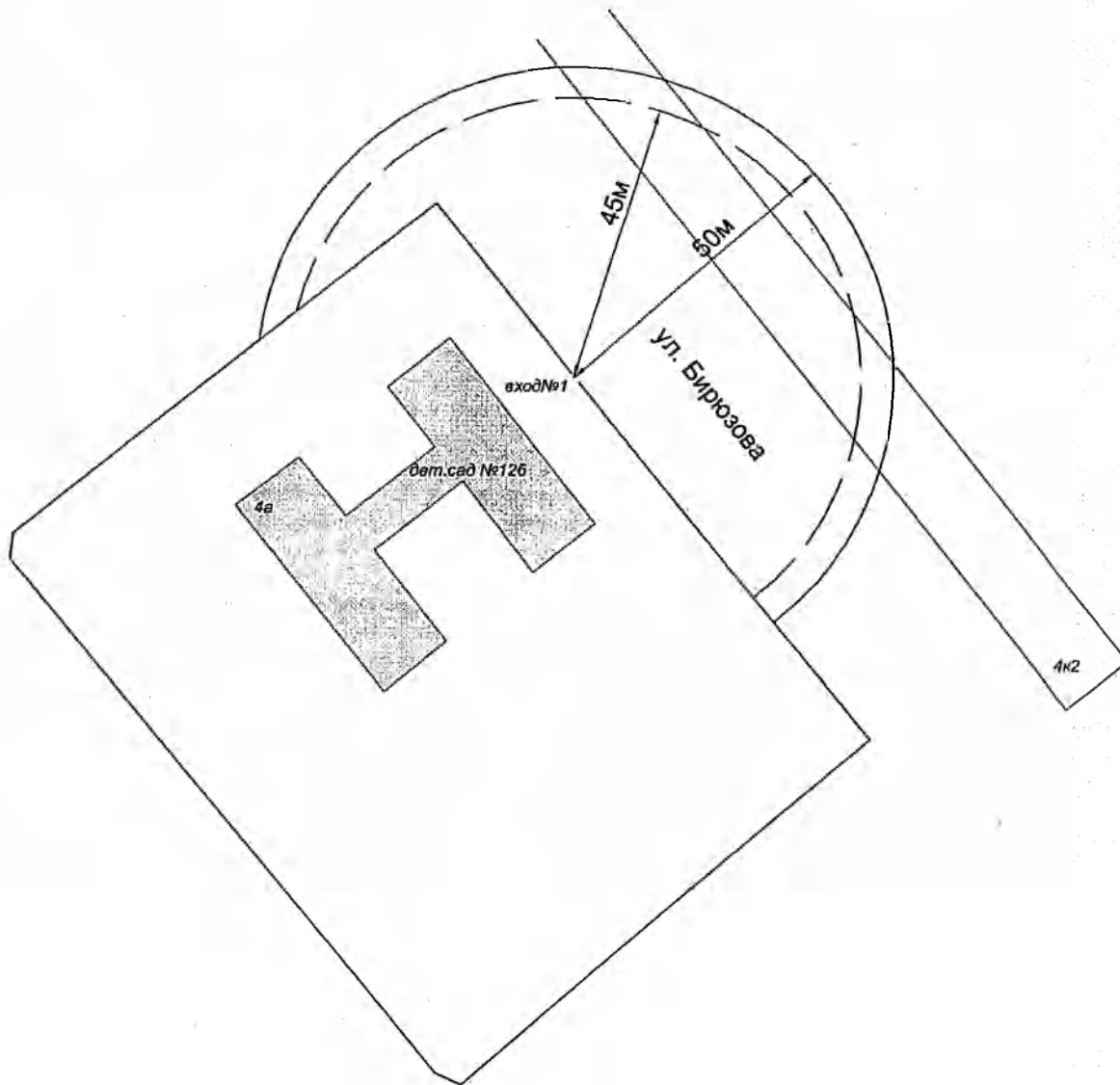


**Условные обозначения:**

- — — — — - Граница дополнительной территории до стационарных торговых объектов
- — — — — - Граница дополнительной территории до стационарных объектов общественного питания
- — — — — - Граница обособленной территории дет.сада

Примечание: Прилегающая территория к дет.саду включает обособленную территорию (при наличии таковой) и дополнительную

**Схема границ прилегающих территорий к МБДОУ "Центр развития ребенка - Детский сад №126" по адресу ул. Бирюзова д.4а**



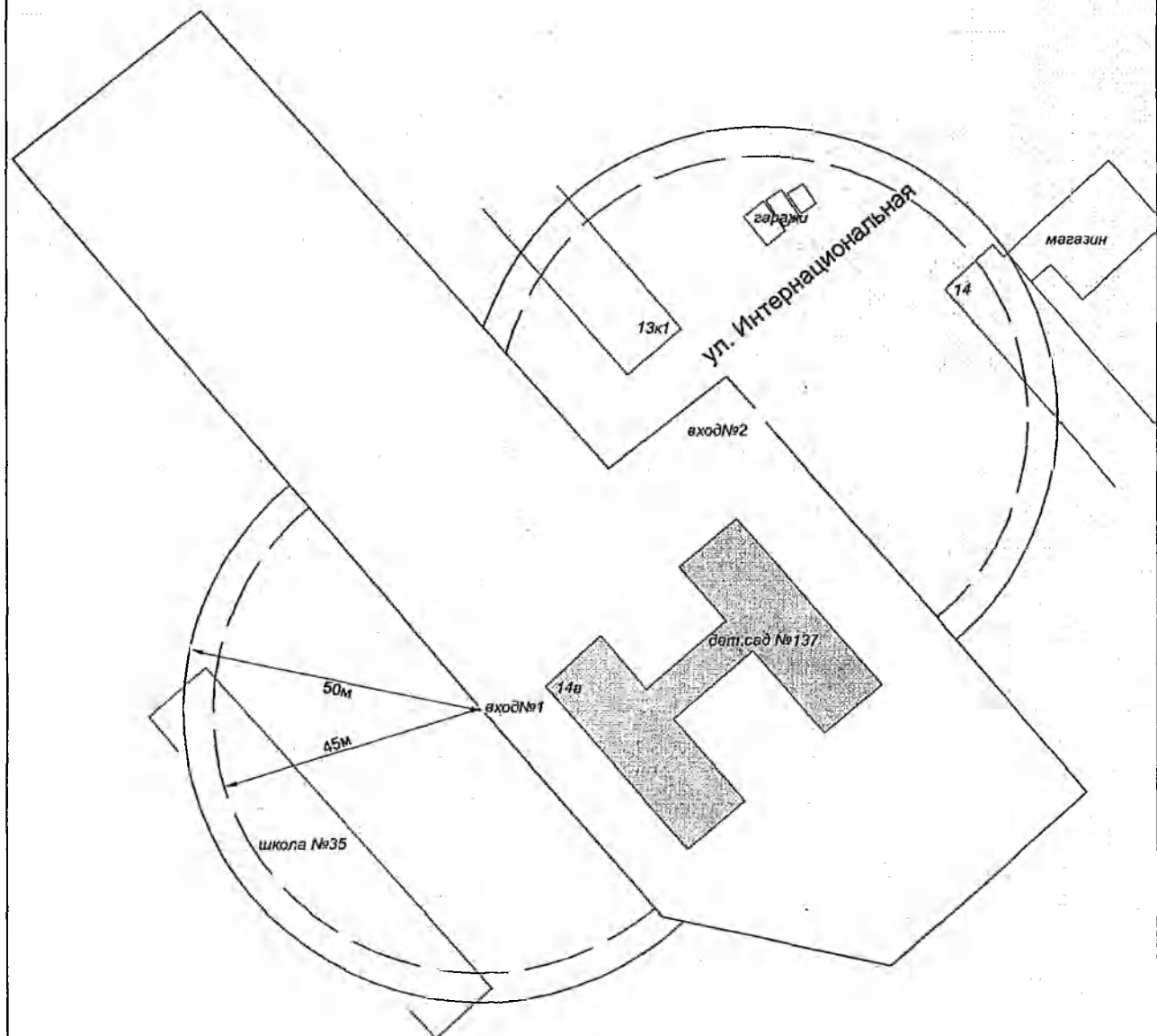
**Масштаб 1 :1000**

**Условные обозначения:**

- \_\_\_\_\_ - Граница дополнительной территории до стационарных торговых объектов
- \_\_\_\_\_ - Граница дополнительной территории до стационарных объектов общественного питания
- \_\_\_\_\_ - Граница обособленной территории дет.сада

Примечание: Прилегающая территория к дет.саду включает обособленную территорию (при наличии таковой) и дополнительную

**Схема границ прилегающих территорий к МБДОУ "Детский сад №137" по адресу ул. Интернациональная д.14а**



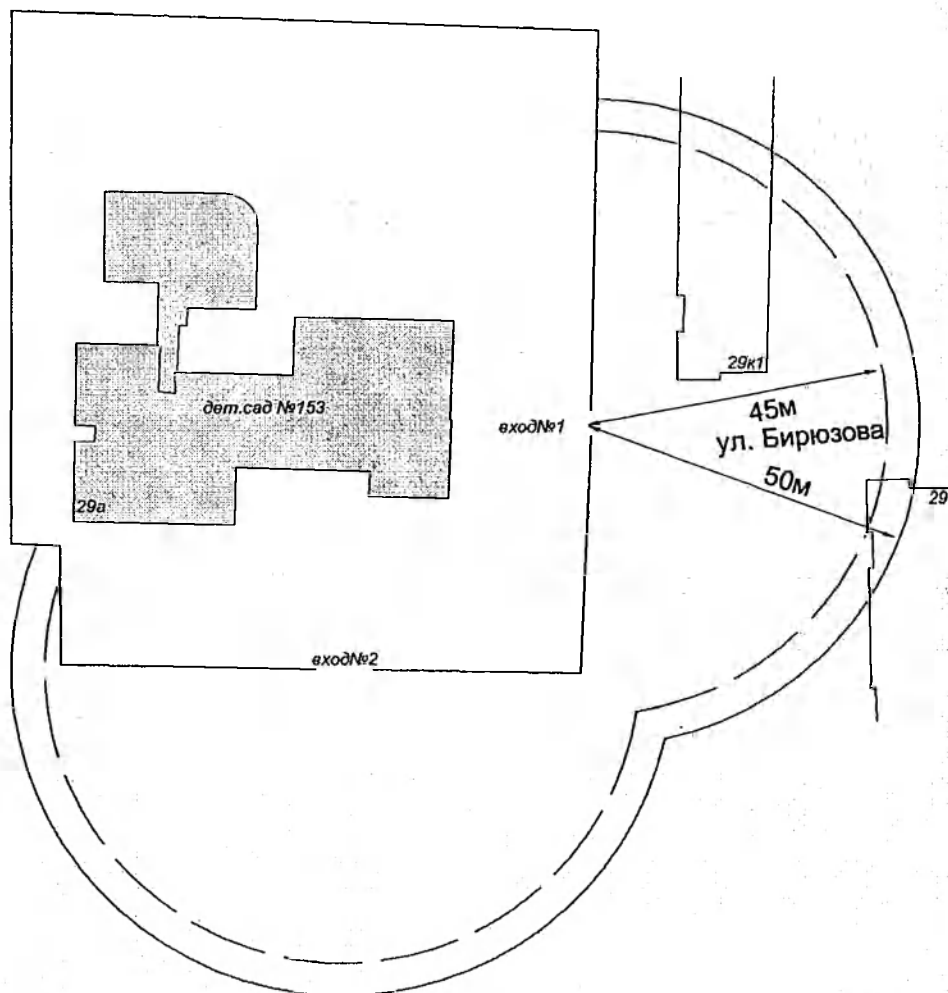
**Масштаб 1 :1000**

**Условные обозначения:**

- — — — — - Граница дополнительной территории до стационарных торговых объектов
- — — — — - Граница дополнительной территории до стационарных объектов общественного питания
- — — — — - Граница обособленной территории дет.сада

Примечание: Прилегающая территория к дет.саду включает обособленную территорию (при наличии таковой) и дополнительную

**Схема границ прилегающих территорий к МБДОУ "Детский сад №153" по адресу ул. Бирюзова д.29а**



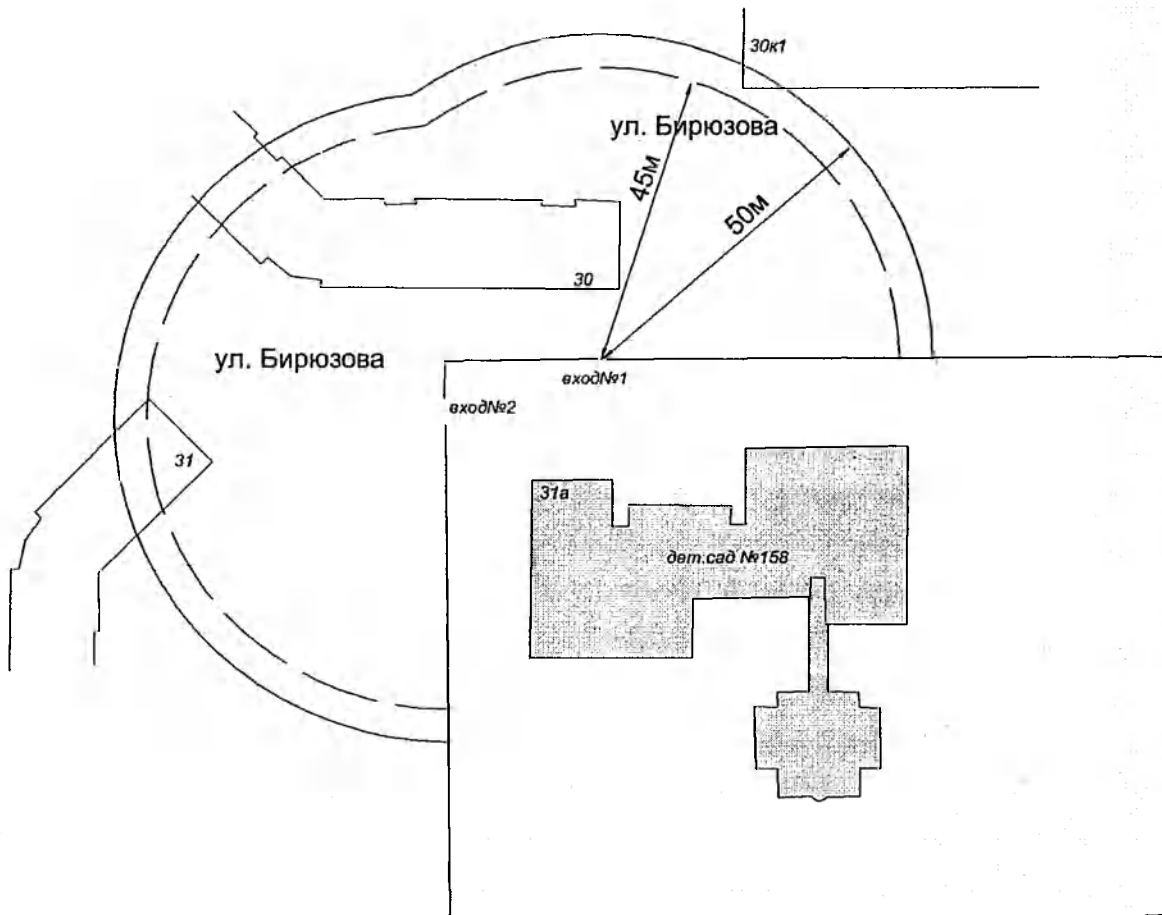
**Масштаб 1 :1000**

**Условные обозначения:**

- - Граница дополнительной территории до стационарных торговых объектов
- - Граница дополнительной территории до стационарных объектов общественного питания
- - Граница обособленной территории дет.сада

Примечание: Прилегающая территория к дет.саду включает обособленную территорию (при наличии таковой) и дополнительную

**Схема границ прилегающих территорий к МАДОУ "Центр развития ребенка - Детский сад №158" по адресу ул. Бирюзова д.31а**



**Масштаб 1 :1000**

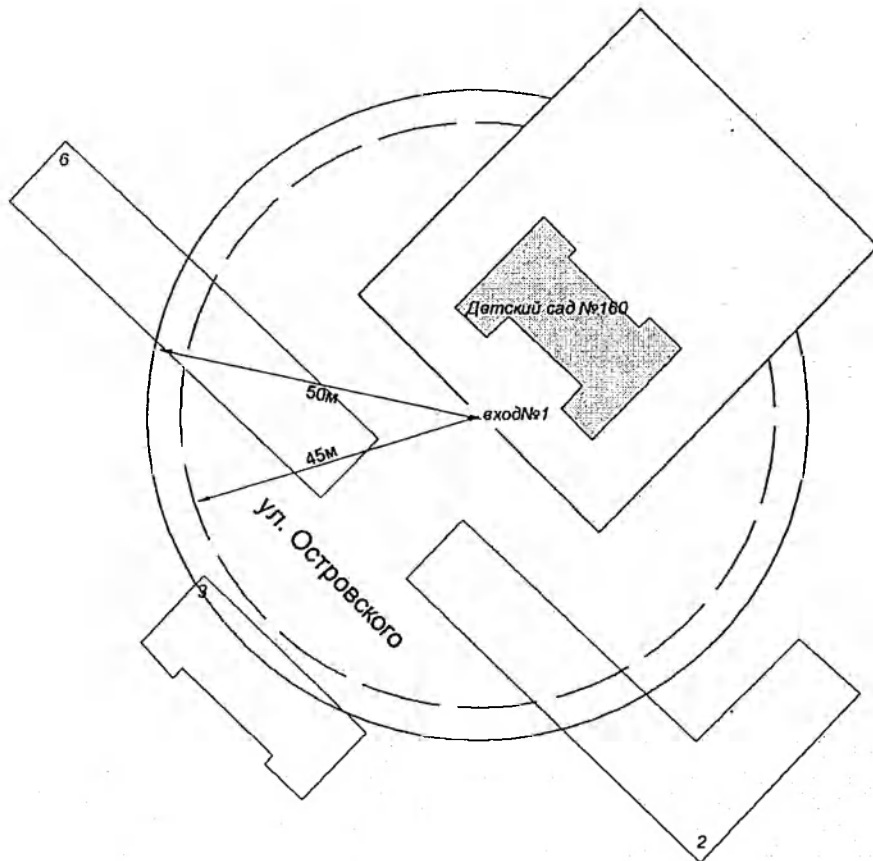
**Условные обозначения:**

- \_\_\_\_\_ - Граница дополнительной территории до стационарных торговых объектов
- \_\_\_\_\_ - Граница дополнительной территории до стационарных объектов общественного питания
- \_\_\_\_\_ - Граница обособленной территории дет.сада

Примечание: Прилегающая территория к дет.саду включает обособленную территорию (при наличии таковой) и дополнительную



**Схема границ прилегающих территорий к МБДОУ "Детский сад №160" по адресу ул. Островского 4а**



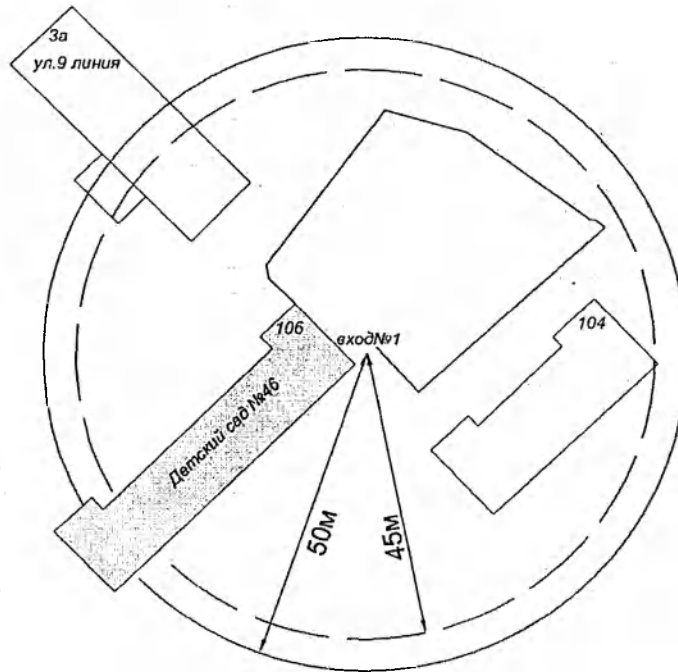
**Масштаб 1 :1000**

**Условные обозначения:**

- - Граница дополнительной территории до стационарных торговых объектов
- - Граница дополнительной территории до стационарных объектов общественного питания
- - Граница обособленной территории дет.сада

Примечание: Прилегающая территория к дет.саду включает обособленную территорию (при наличии таковой) и дополнительную

**Схема границ прилегающих территорий к МБДОУ "Детский сад №46" по адресу ул. Ленинского Комсомола д.106**



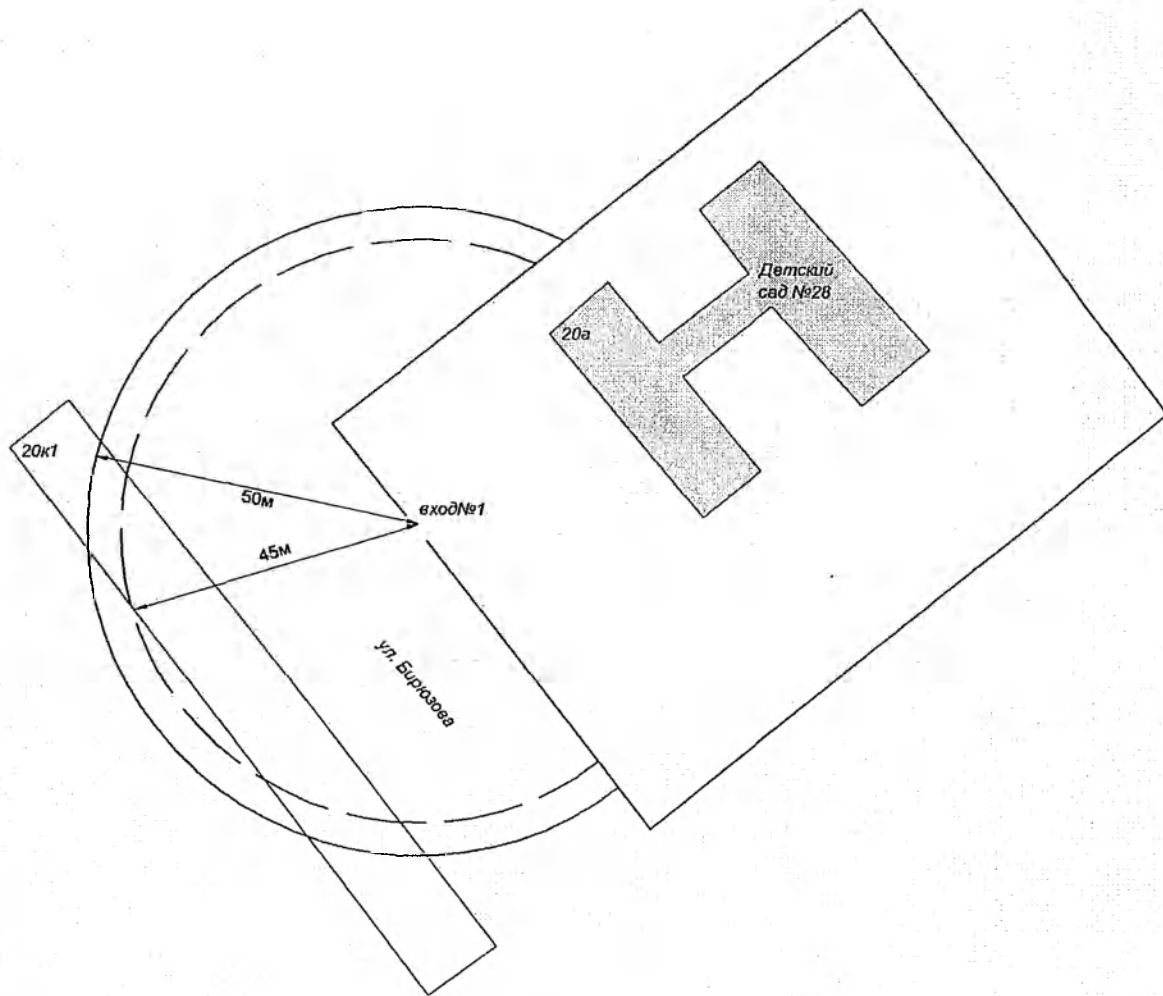
**Масштаб 1 :1000**

**Условные обозначения:**

- \_\_\_\_\_ - Граница дополнительной территории до стационарных торговых объектов
- \_\_\_\_\_ - Граница дополнительной территории до стационарных объектов общественного питания
- \_\_\_\_\_ - Граница обособленной территории дет.сада

Примечание: Прилегающая территория к дет.саду включает обособленную территорию (при наличии таковой) и дополнительную

**Схема границ прилегающих территорий к МБДОУ "Детский сад №28" по адресу ул. Бирюзова д.20а**



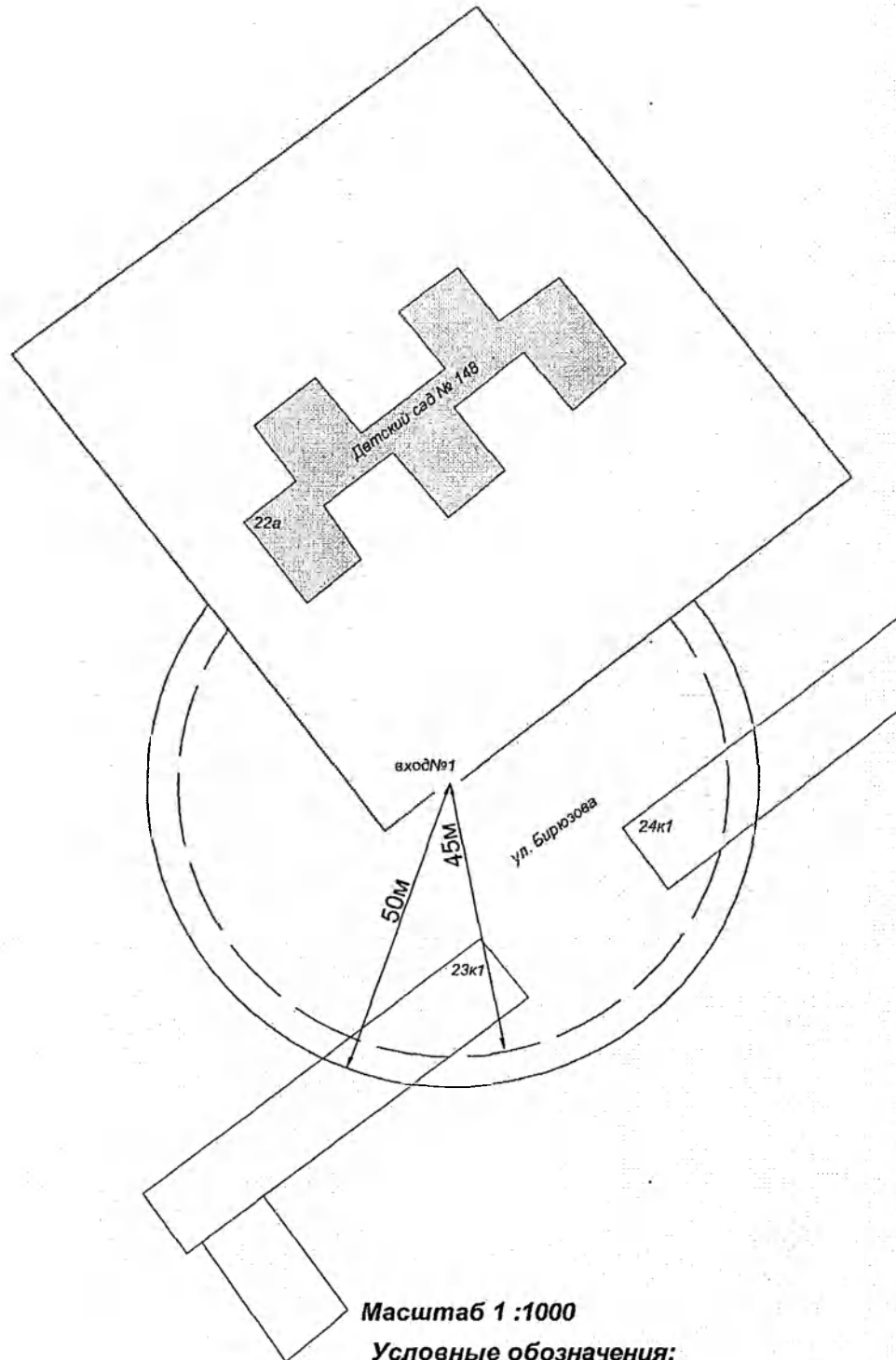
**Масштаб 1 :1000**

**Условные обозначения:**

- \_\_\_\_\_ - Граница дополнительной территории до стационарных торговых объектов
- \_\_\_\_\_ - Граница дополнительной территории до стационарных объектов общественного питания
- \_\_\_\_\_ - Граница обособленной территории дет.сада

Примечание: Прилегающая территория к дет.саду включает обособленную территорию (при наличии таковой) и дополнительную

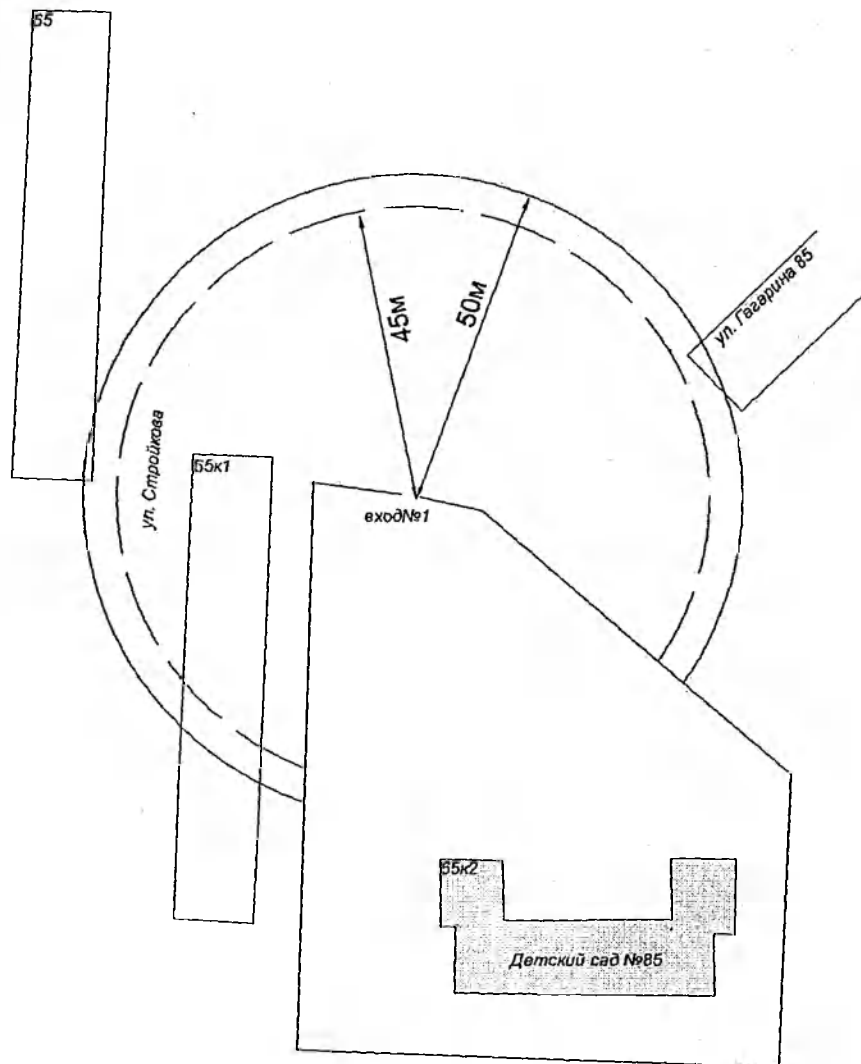
**Схема границ прилегающих территорий к МАДОУ "Детский сад №148" по адресу ул. Бирюзова д.22а**



- - Граница дополнительной территории до стационарных торговых объектов
- - Граница дополнительной территории до стационарных объектов общественного питания
- - Граница обособленной территории дет.сада

Примечание: Прилегающая территория к дет.саду включает обособленную территорию (при наличии таковой) и дополнительную

**Схема границ прилегающих территорий к МБДОУ "Детский сад №85" по адресу ул. Стройкова д.65к2**



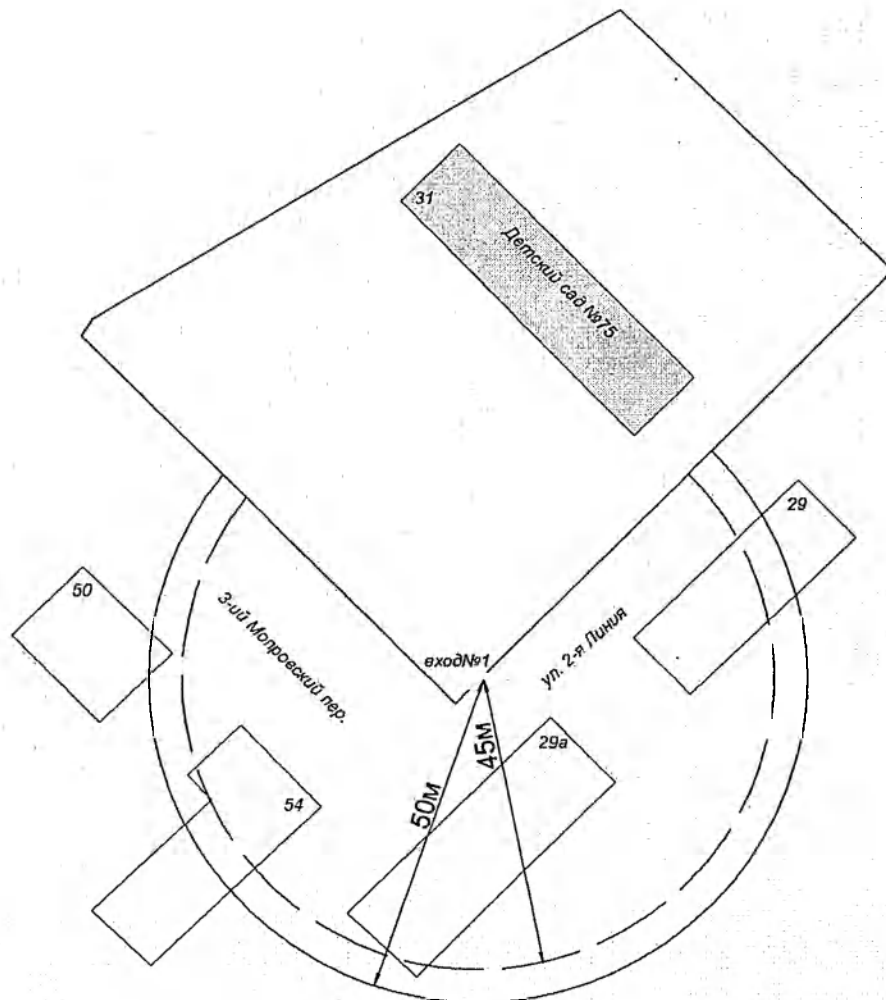
**Масштаб 1 :1000**

**Условные обозначения:**

- - Граница дополнительной территории до стационарных торговых объектов
- - Граница дополнительной территории до стационарных объектов общественного питания
- - Граница обособленной территории дет.сада

Примечание: Прилегающая территория к дет.саду включает обособленную территорию (при наличии таковой) и дополнительную

**Схема границ прилегающих территорий к МБДОУ "Детский сад №75" по адресу ул. 2 Линия д.31**



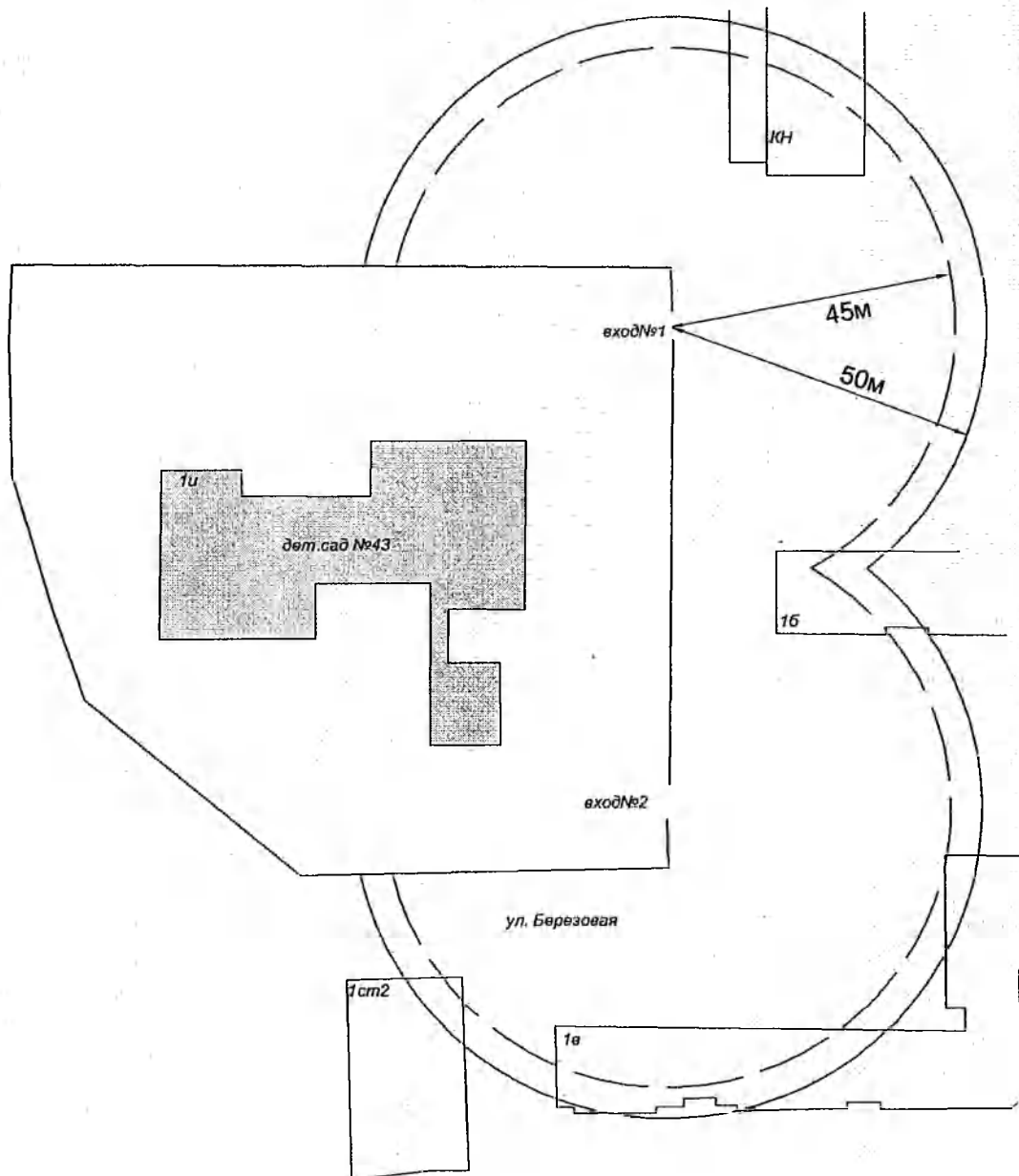
**Масштаб 1 :1000**

**Условные обозначения:**

- \_\_\_\_\_ - Граница дополнительной территории до стационарных торговых объектов
- \_\_\_\_\_ - Граница дополнительной территории до стационарных объектов общественного питания
- \_\_\_\_\_ - Граница обособленной территории дет.сада

Примечание: Прилегающая территория к дет.саду включает обособленную территорию (при наличии таковой) и дополнительную

**Схема границ прилегающих территорий к МБДОУ "Детский сад №43" по адресу ул. Березовая д.1и**



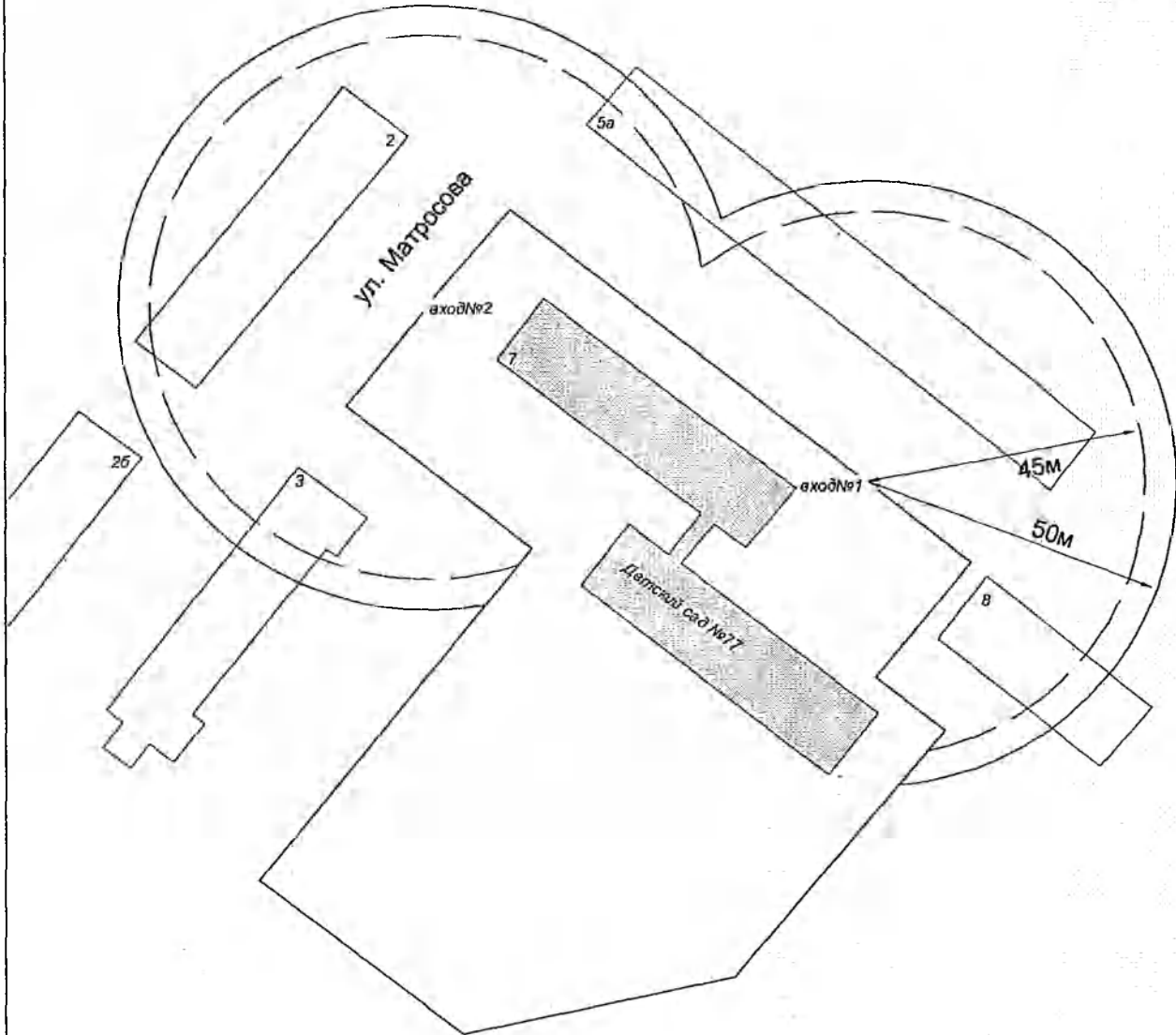
**Масштаб 1 :1000**

**Условные обозначения:**

- \_\_\_\_\_ - Граница дополнительной территории до стационарных торговых объектов
- \_\_\_\_\_ - Граница дополнительной территории до стационарных объектов общественного питания
- \_\_\_\_\_ - Граница обособленной территории дет.сада




**Примечание:** Прилегающая территория к дет.саду включает обособленную территорию (при наличии таковой) и дополнительную

**Схема границ прилегающих территорий к МБДОУ "Детский сад №77" по адресу ул. Халтурина д.7**



**Масштаб 1 :1000**

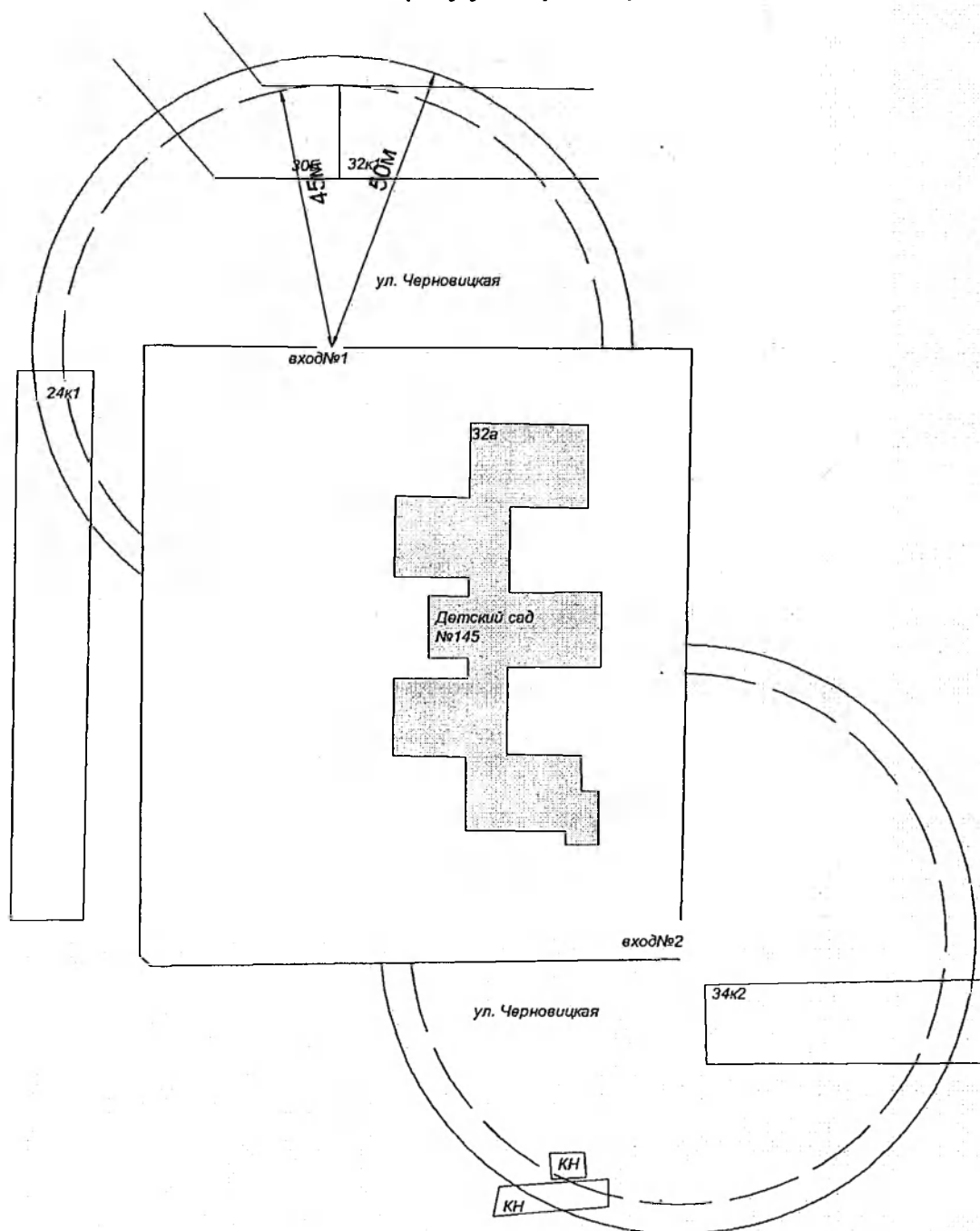
**Условные обозначения:**

-  - Граница дополнительной территории до стационарных торговых объектов
-  - Граница дополнительной территории до стационарных объектов общественного питания
-  - Граница обособленной территории дет.сада

Примечание: Прилегающая территория к дет.саду включает обособленную территорию (при наличии таковой) и дополнительную



**Схема границ прилегающих территорий к МБДОУ "Детский сад №145" по адресу ул. Черновицкая д.32а**



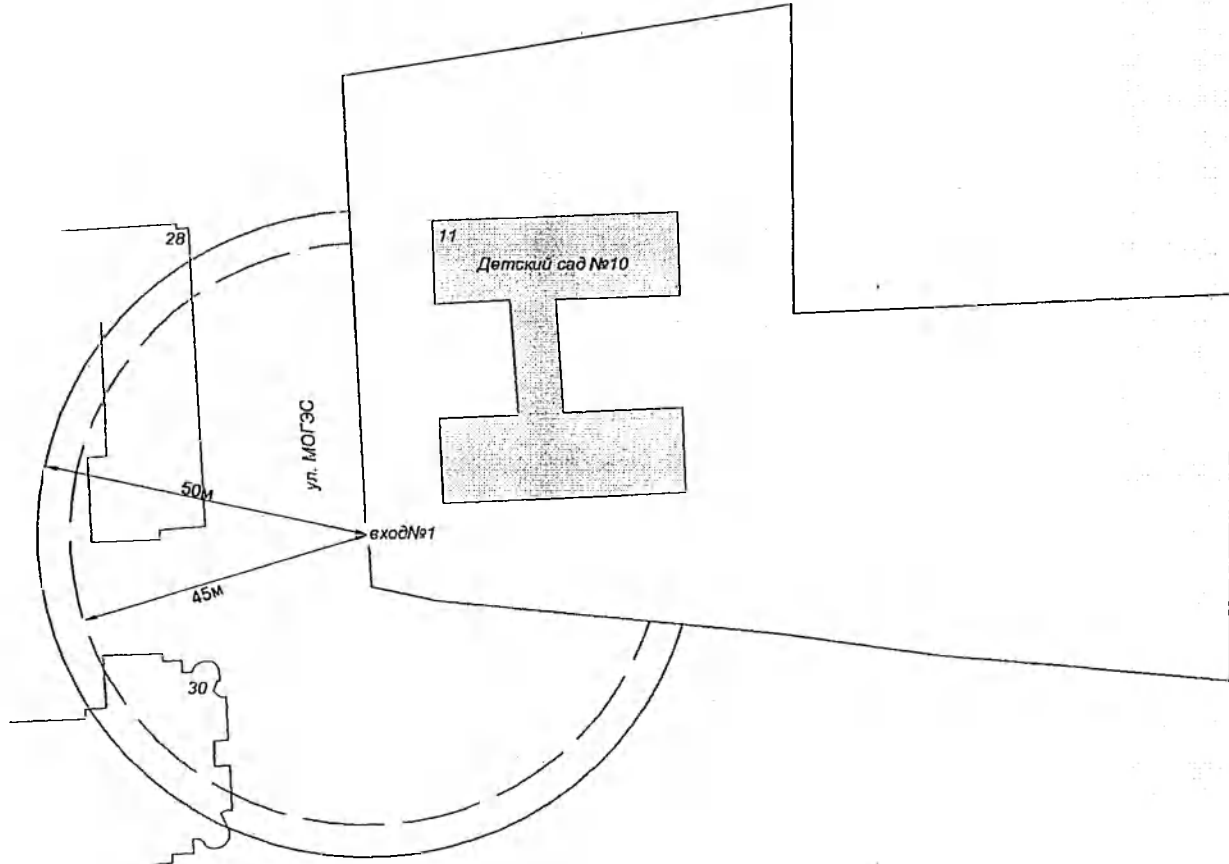
**Масштаб 1 :1000**

**Условные обозначения:**

- — — — — - Граница дополнительной территории до стационарных торговых объектов
- — — — — - Граница дополнительной территории до стационарных объектов общественного питания
- — — — — - Граница обособленной территории дет.сада

Примечание: Прилегающая территория к дет.саду включает обособленную территорию (при наличии таковой) и дополнительную

**Схема границ прилегающих территорий к МБДОУ "Детский сад №10" по адресу ул. МОГЭС д.11**



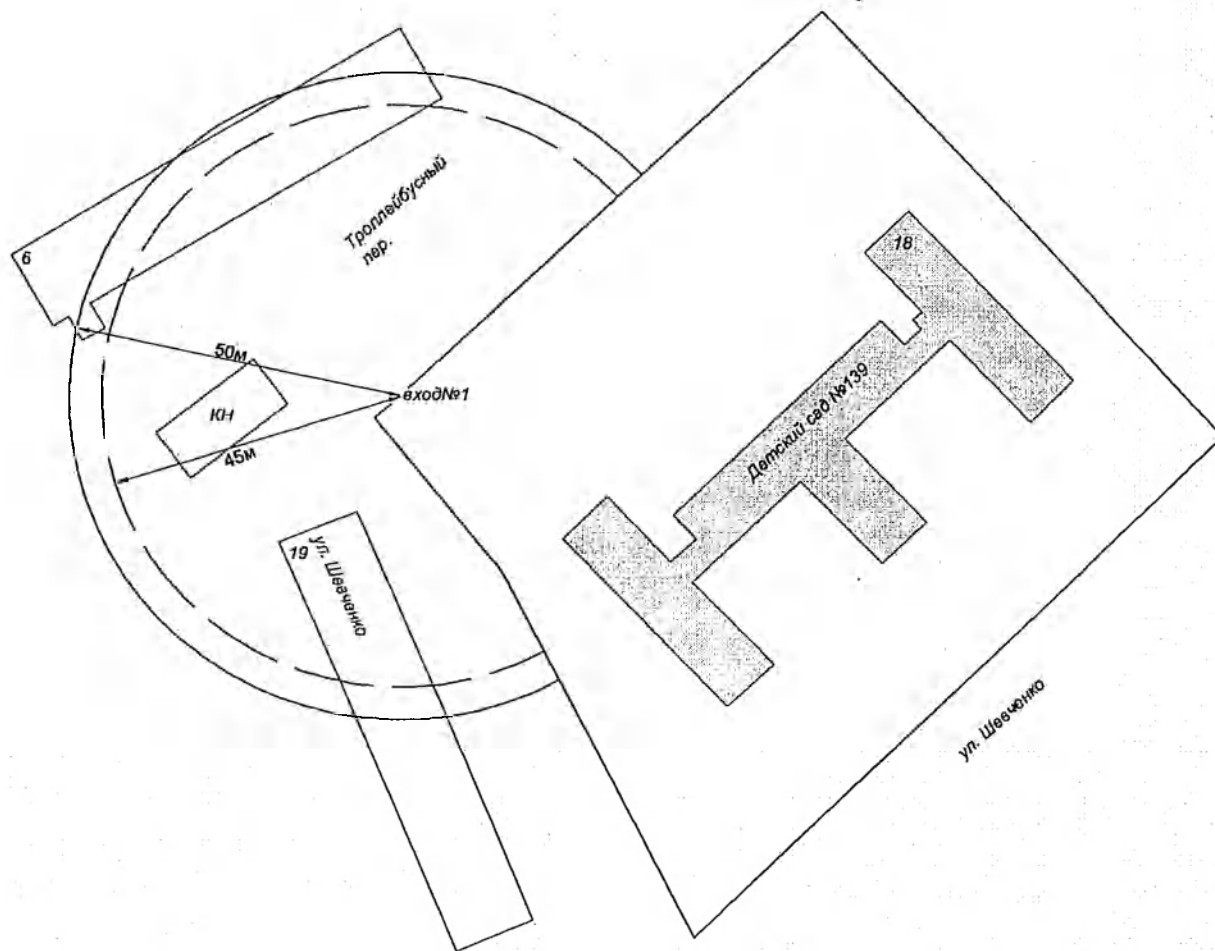
**Масштаб 1 :1000**

**Условные обозначения:**

- - Граница дополнительной территории до стационарных торговых объектов
- - Граница дополнительной территории до стационарных объектов общественного питания
- - Граница обособленной территории дет.сада




Примечание: Прилегающая территория к дет.саду включает обособленную территорию (при наличии таковой) и дополнительную

**Схема границ прилегающих территорий к МБДОУ "Детский сад №139" по адресу ул. Шевченко д.18**



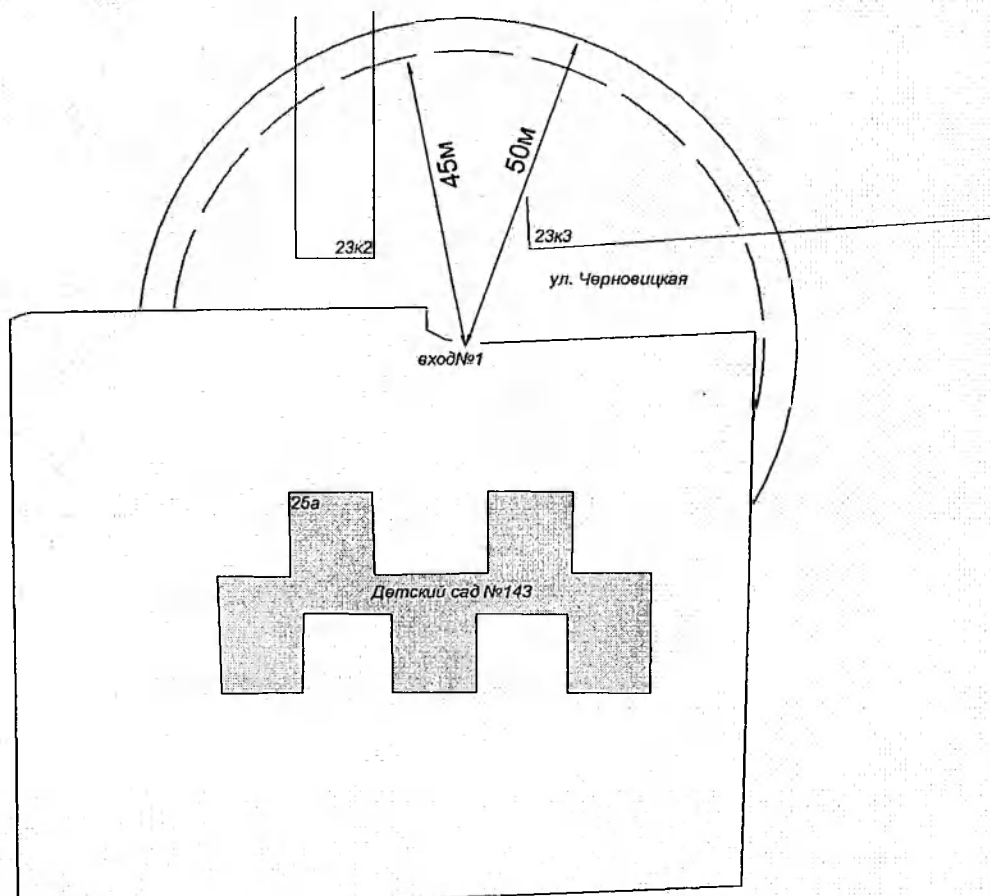
**Масштаб 1 :1000**

**Условные обозначения:**

- 
 - Граница дополнительной территории до стационарных торговых объектов
- 
 - Граница дополнительной территории до стационарных объектов общественного питания
- 
 - Граница обособленной территории дет.сада

Примечание: Прилегающая территория к дет.саду включает обособленную территорию (при наличии таковой) и дополнительную

**Схема границ прилегающих территорий к МБДОУ "Центр развития ребенка - детский сад №143" по адресу ул. Черновицкая д.25а**



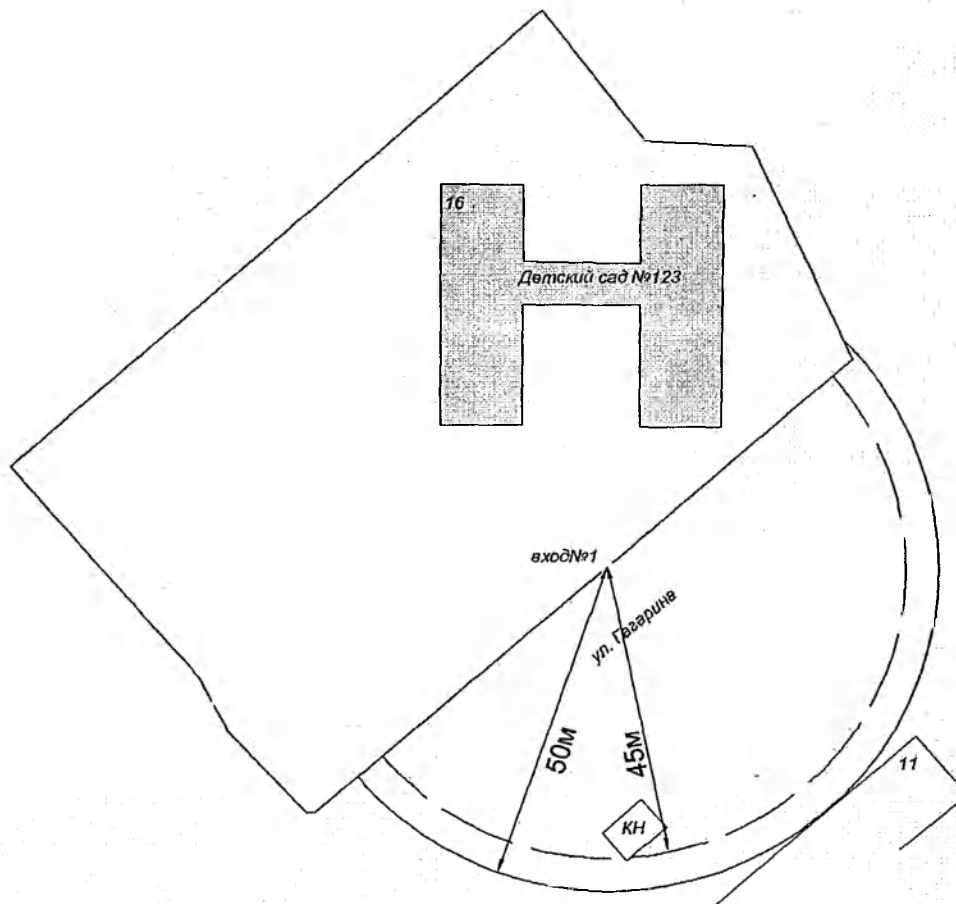
**Масштаб 1 :1000**

**Условные обозначения:**

- - Граница дополнительной территории до стационарных торговых объектов
- ——— - Граница дополнительной территории до стационарных объектов общественного питания
- - Граница обособленной территории дет.сада

Примечание: Прилегающая территория к дет.саду включает обособленную территорию (при наличии таковой) и дополнительную

**Схема границ прилегающих территорий к МБДОУ "Детский сад №123" по адресу ул. Гагарина д. 16**



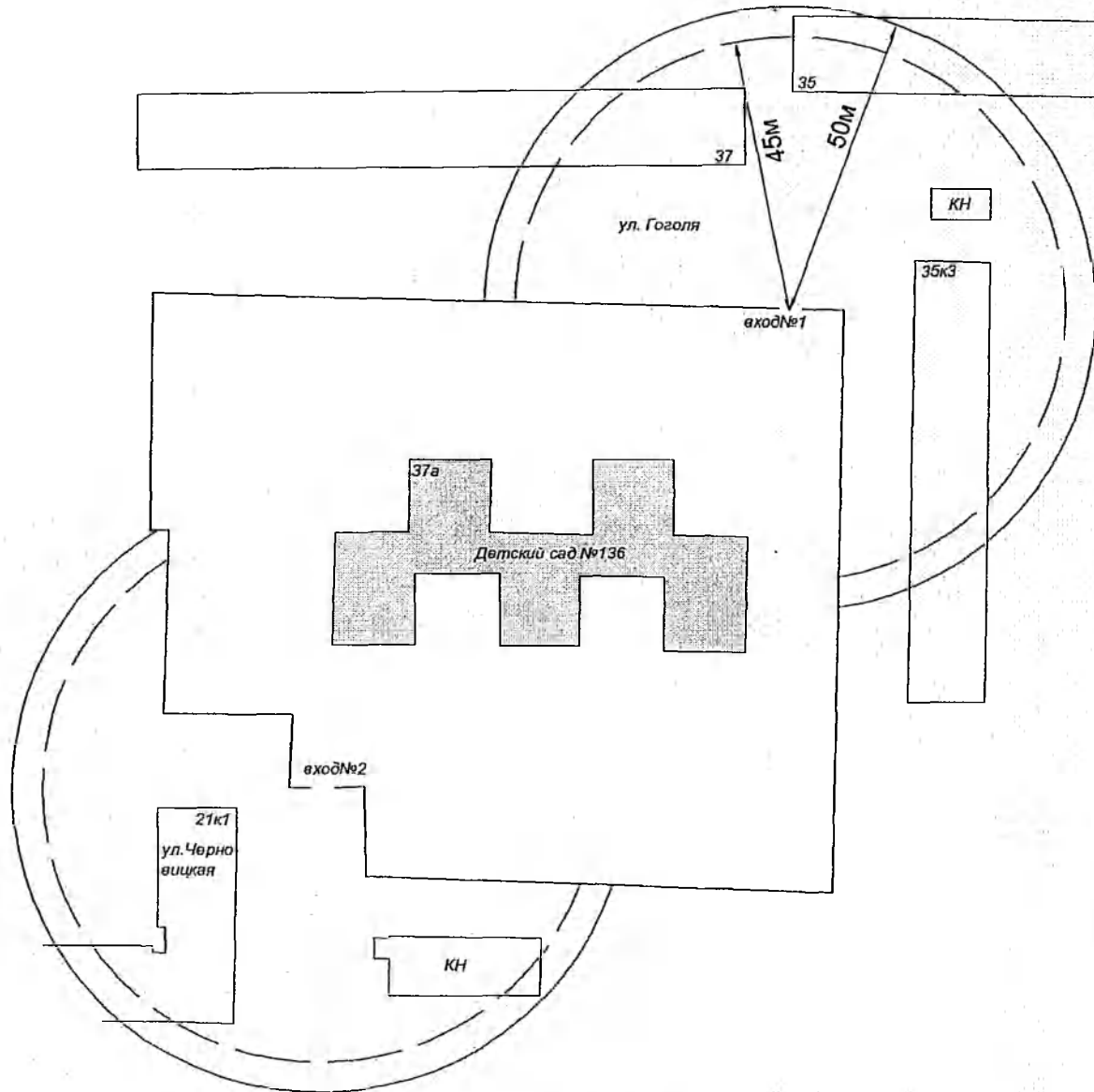
**Масштаб 1 :1000**

**Условные обозначения:**

- \_\_\_\_\_ - Граница дополнительной территории до стационарных торговых объектов
- \_\_\_\_\_ - Граница дополнительной территории до стационарных объектов общественного питания
- \_\_\_\_\_ - Граница обособленной территории дет.сада

Примечание: Прилегающая территория к дет.саду включает обособленную территорию (при наличии таковой) и дополнительную

**Схема границ прилегающих территорий к МБДОУ "Детский сад №136" по адресу ул. Гоголя д.33а**



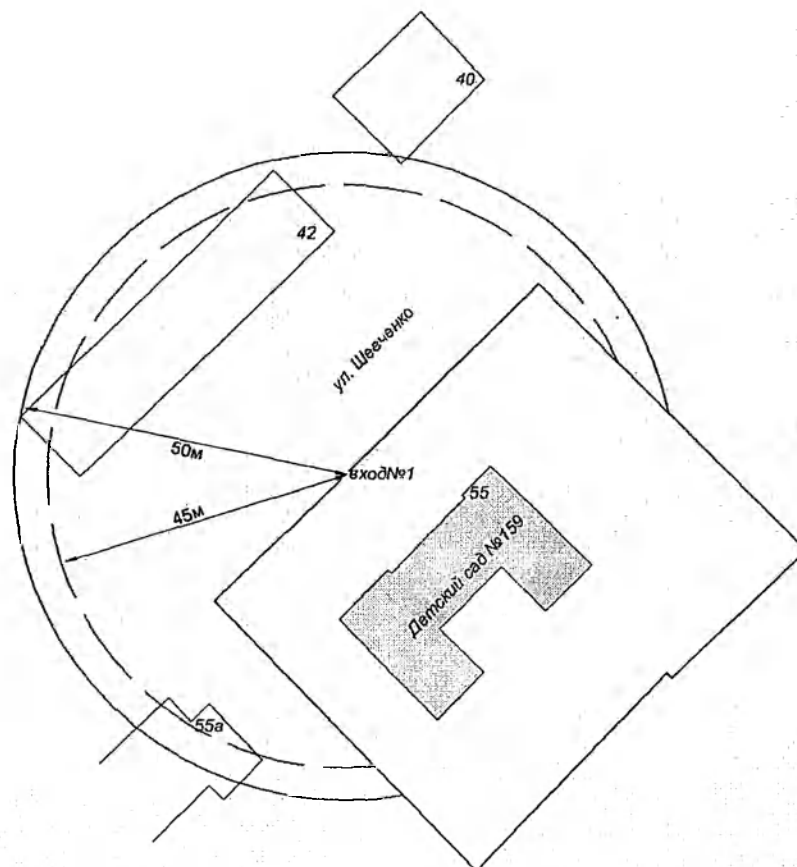
**Масштаб 1 :1000**

**Условные обозначения:**

- - Граница дополнительной территории до стационарных торговых объектов
- - Граница дополнительной территории до стационарных объектов общественного питания
- - Граница обособленной территории дет.сада

Примечание: Прилегающая территория к дет.саду включает обособленную территорию (при наличии таковой) и дополнительную

**Схема границ прилегающих территорий к МБДОУ "Детский сад №159" по адресу ул. Шевченко д.55**



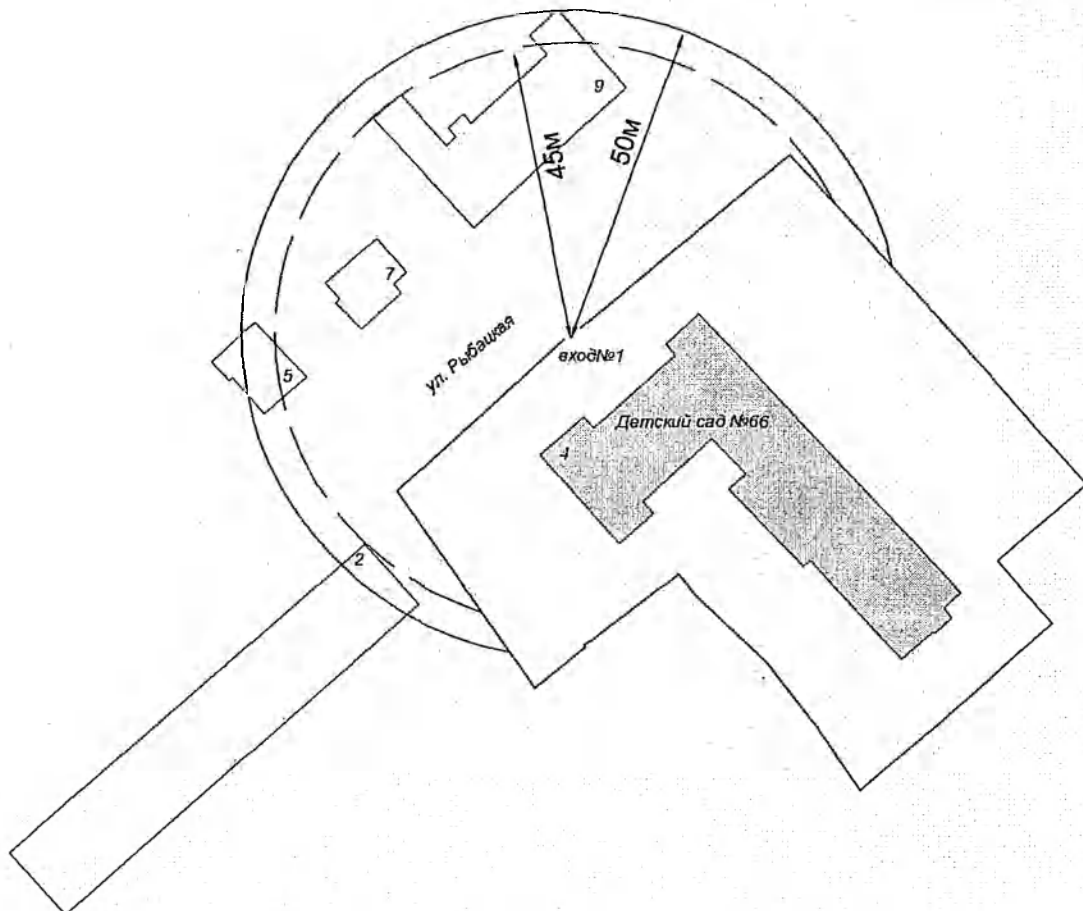
**Масштаб 1 :1000**

**Условные обозначения:**

- \_\_\_\_\_ - Граница дополнительной территории до стационарных торговых объектов
- · - · - · - Граница дополнительной территории до стационарных объектов общественного питания
- \_\_\_\_\_ - Граница обособленной территории дет.сада

Примечание: Прилегающая территория к дет.саду включает обособленную территорию (при наличии таковой) и дополнительную

**Схема границ прилегающих территорий к МБДОУ "Детский сад №66" по адресу ул. Рыбацкая д.4**



**Масштаб 1 :1000**

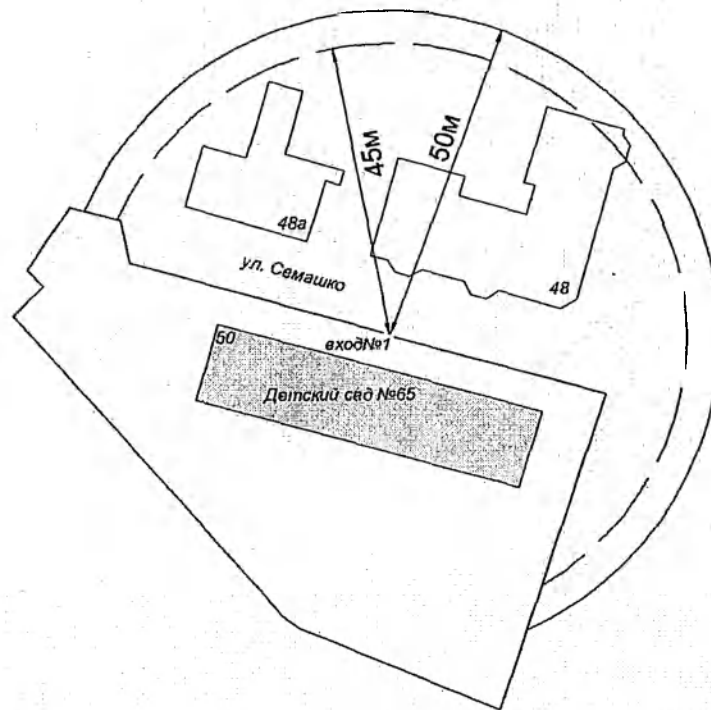
**Условные обозначения:**

- \_\_\_\_\_ - Граница дополнительной территории до стационарных торговых объектов
- \_\_\_\_\_ - Граница дополнительной территории до стационарных объектов общественного питания
- \_\_\_\_\_ - Граница обособленной территории дет.сада

Примечание: Прилегающая территория к дет.саду включает обособленную территорию (при наличии таковой) и дополнительную



**Схема границ прилегающих территорий к МБДОУ "Детский сад №65" по адресу ул. Семашко д.50**



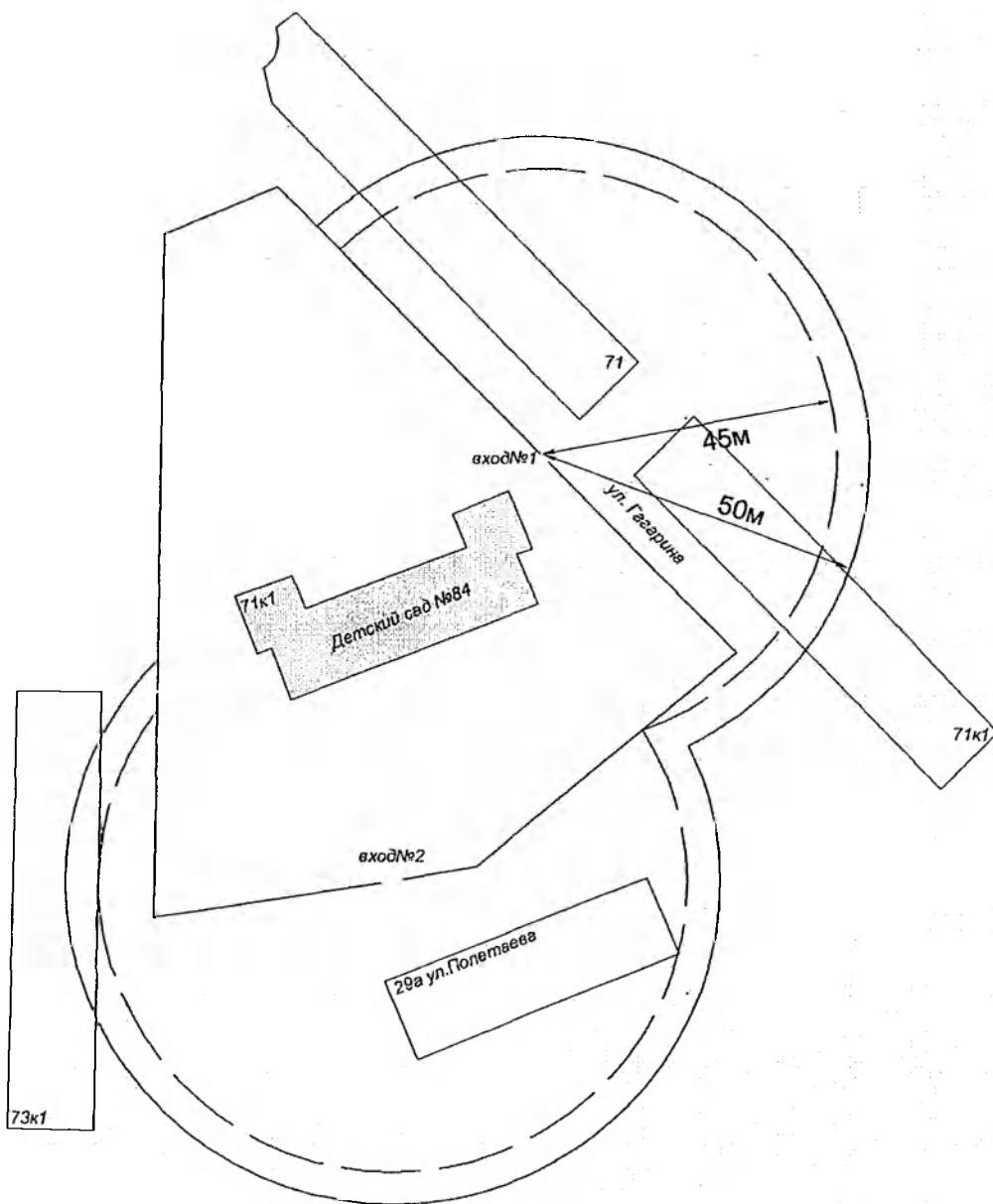
**Масштаб 1 :1000**

**Условные обозначения:**

- - Граница дополнительной территории до стационарных торговых объектов
- - Граница дополнительной территории до стационарных объектов общественного питания
- - Граница обособленной территории дет.сада

**Примечание:** Прилегающая территория к дет.саду включает обособленную территорию (при наличии таковой) и дополнительную

**Схема границ прилегающих территорий к МБДОУ "Детский сад №84" по адресу ул. Гагарина д.71к2**



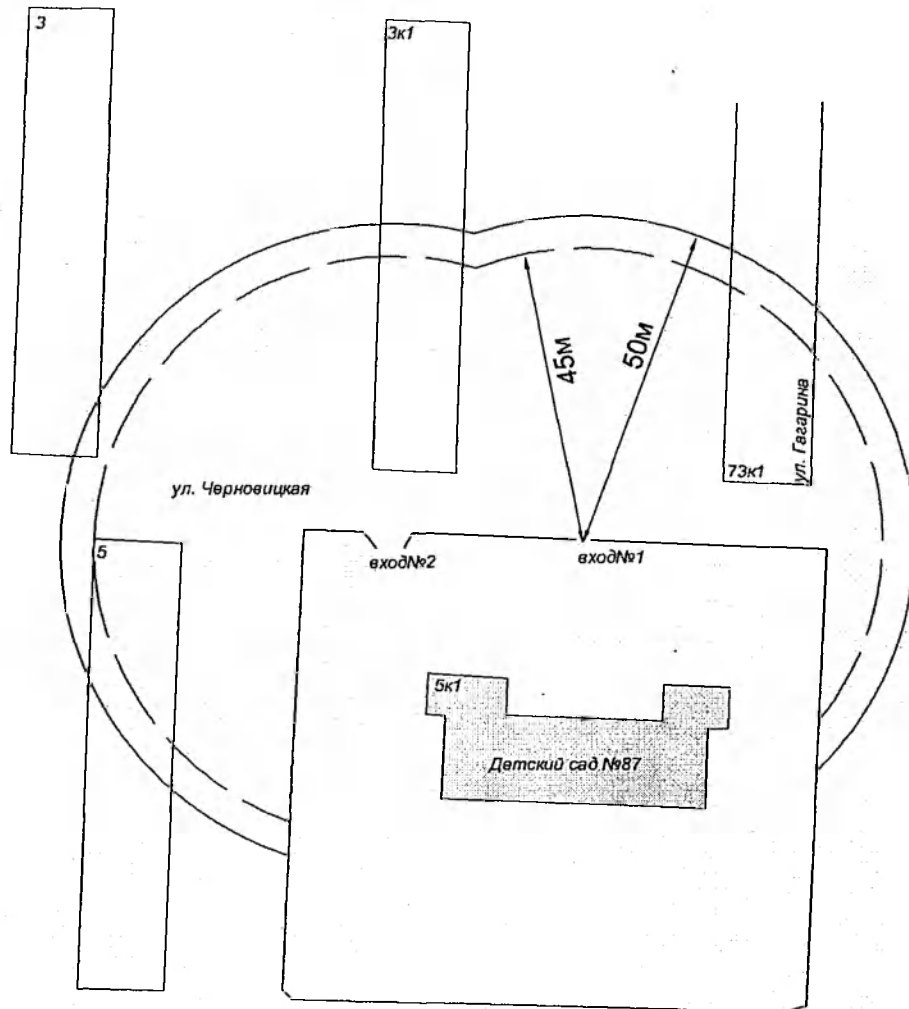
**Масштаб 1 :1000**

**Условные обозначения:**

- \_\_\_\_\_ - Граница дополнительной территории до стационарных торговых объектов
- \_\_\_\_\_ - Граница дополнительной территории до стационарных объектов общественного питания
- \_\_\_\_\_ - Граница обособленной территории дет.сада

Примечание: Прилегающая территория к дет.саду включает обособленную территорию (при наличии таковой) и дополнительную

**Схема границ прилегающих территорий к МБДОУ "Детский сад №87" по адресу ул. Черновицкая д.5к1**



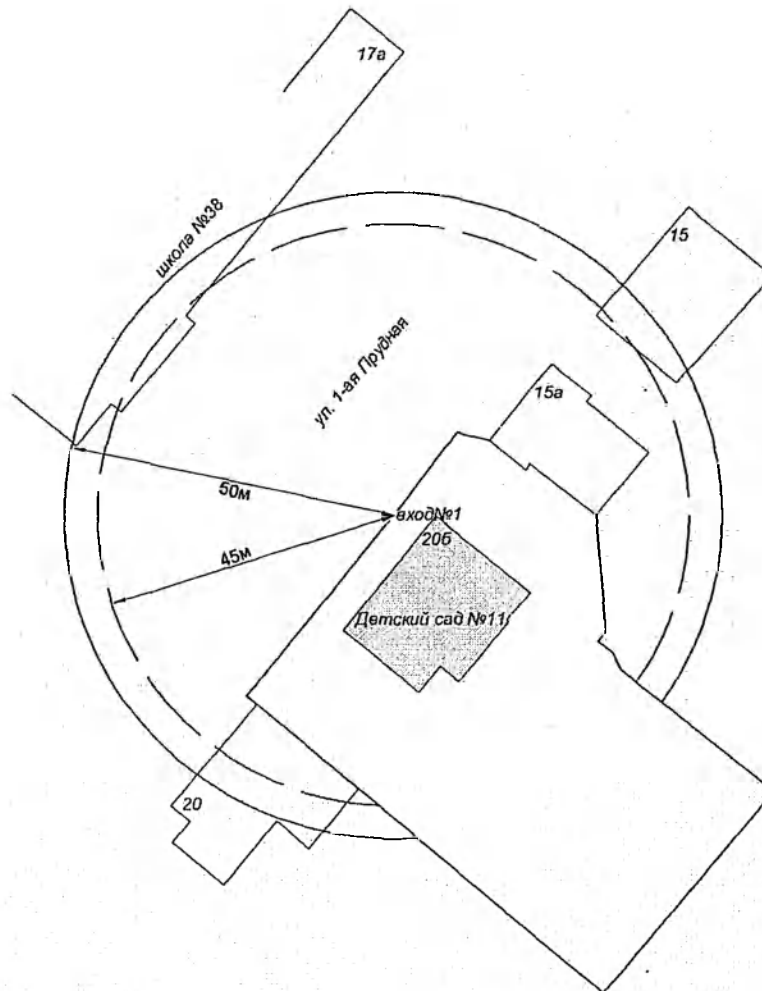
**Масштаб 1 :1000**

**Условные обозначения:**

- - Граница дополнительной территории до стационарных торговых объектов
- - Граница дополнительной территории до стационарных объектов общественного питания
- - Граница обособленной территории дет.сада

Примечание: Прилегающая территория к дет.саду включает обособленную территорию (при наличии таковой) и дополнительную

**Схема границ прилегающих территорий к МБДОУ "Детский сад №11" по адресу ул. 1-ая Прудная 206**



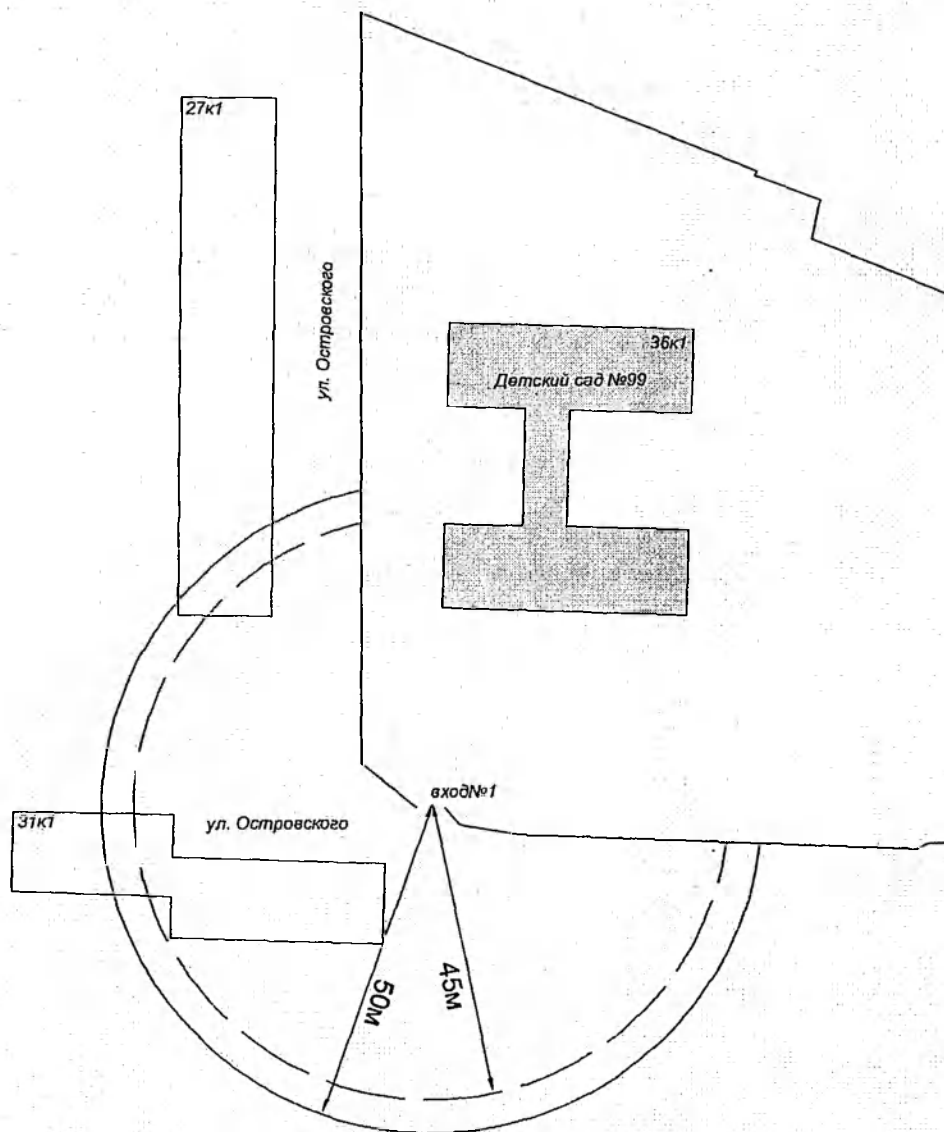
**Масштаб 1 :1000**

**Условные обозначения:**

- \_\_\_\_\_ - Граница дополнительной территории до стационарных торговых объектов
- · - · - Граница дополнительной территории до стационарных объектов общественного питания
- \_\_\_\_\_ - Граница обособленной территории дет.сада

Примечание: Прилегающая территория к дет.саду включает обособленную территорию (при наличии таковой) и дополнительную

**Схема границ прилегающих территорий к МБДОУ "Детский сад №99" по адресу ул. Гоголя 36к1**



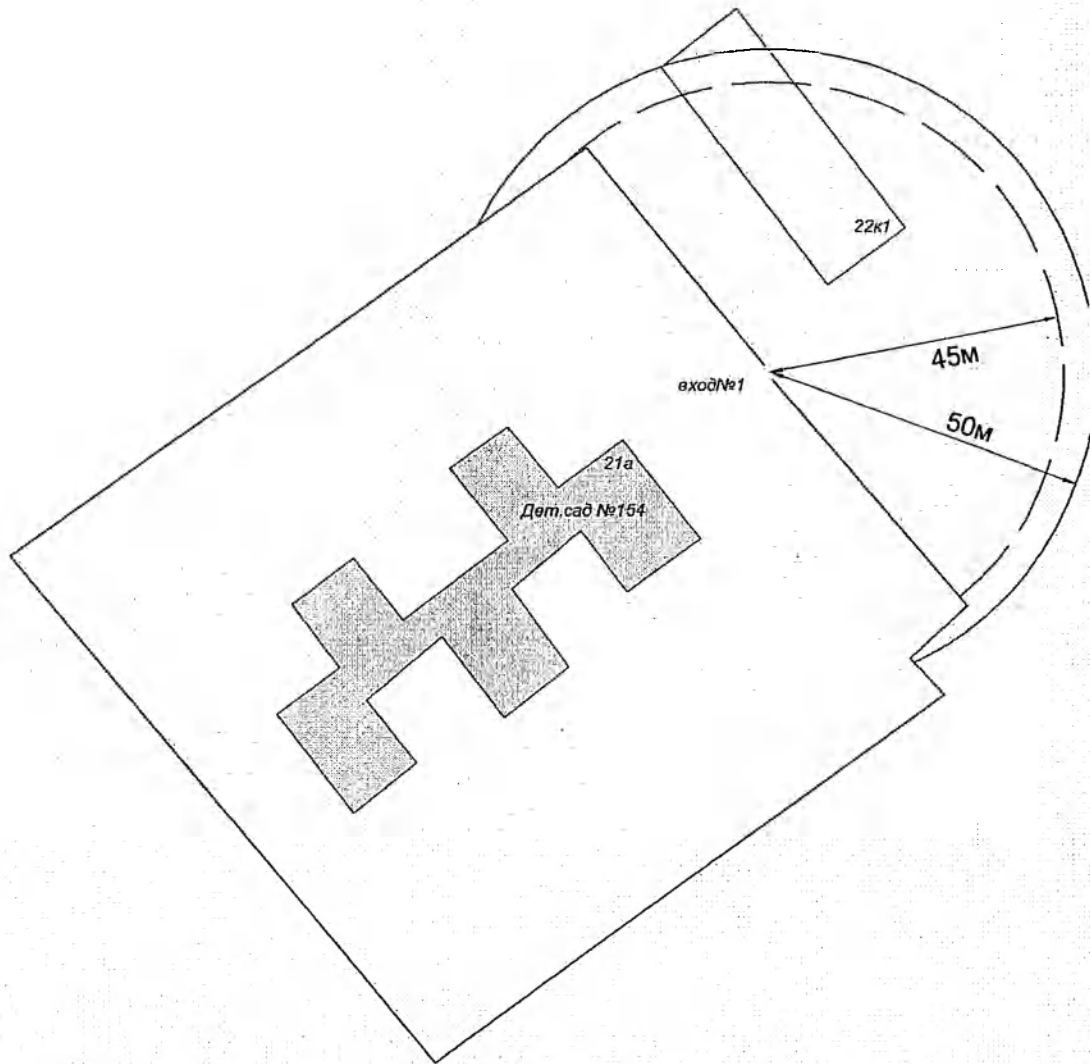
**Масштаб 1 :1000**

**Условные обозначения:**

- - Граница дополнительной территории до стационарных торговых объектов
- - Граница дополнительной территории до стационарных объектов общественного питания
- - Граница обособленной территории дет.сада




Примечание: Прилегающая территория к дет.саду включает обособленную территорию (при наличии таковой) и дополнительную

**Схема границ прилегающих территорий к МБДОУ "Детский сад №154" по адресу ул.Интернациональная д.21а**



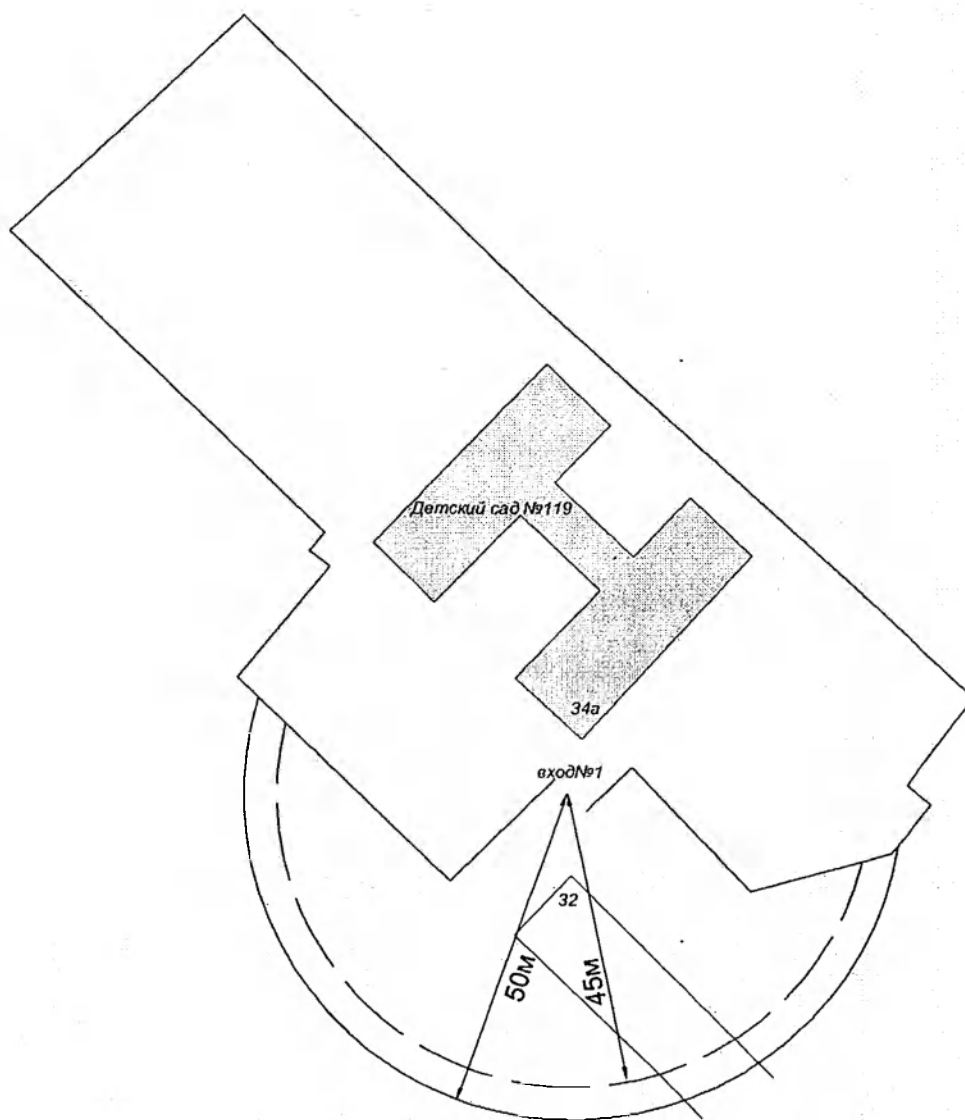
**Масштаб 1 :1000**

**Условные обозначения:**

-  - Граница дополнительной территории до стационарных торговых объектов
-  - Граница дополнительной территории до стационарных объектов общественного питания
-  - Граница обособленной территории дет.сада

Примечание: Прилегающая территория к дет.саду включает обособленную территорию (при наличии таковой) и дополнительную

**Схема границ прилегающих территорий к МБДОУ "Детский сад №119" по адресу ул. Затинная д.34а**



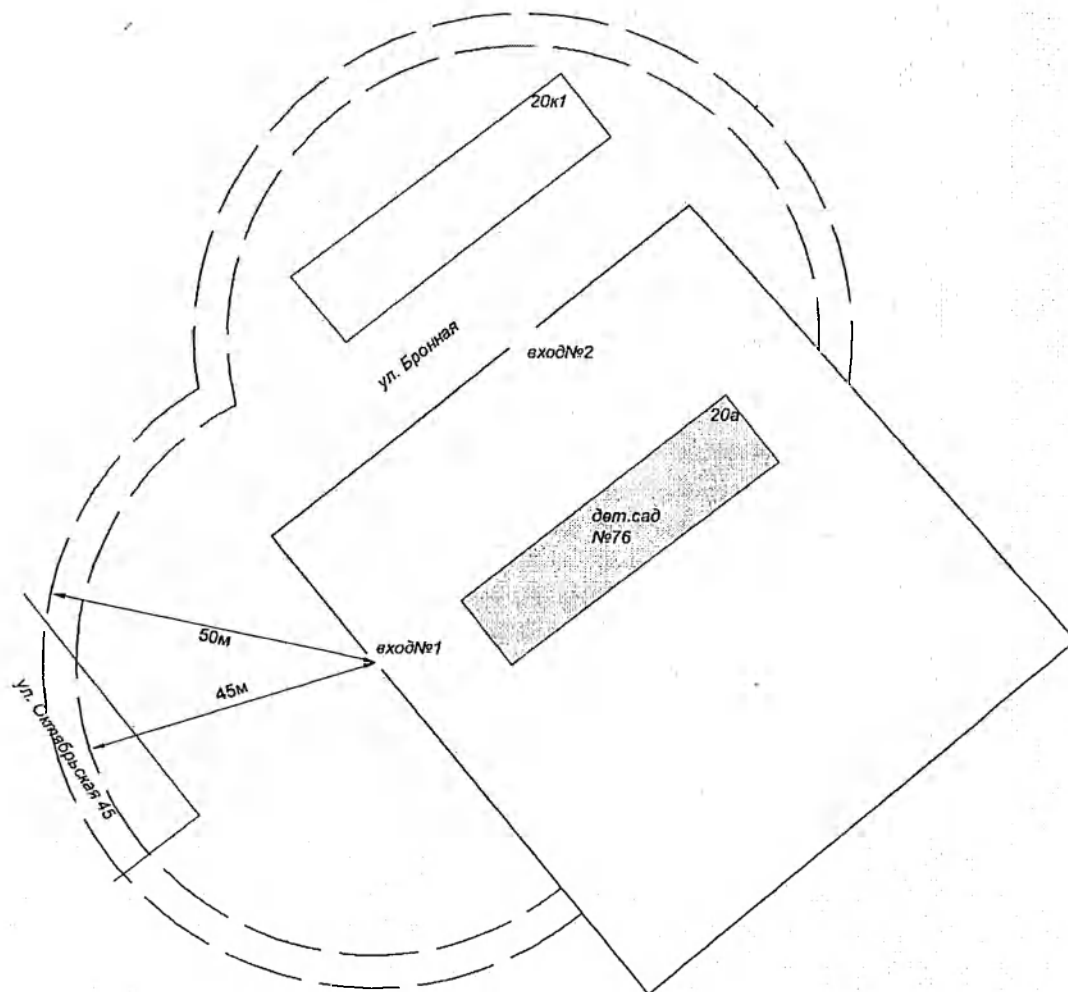
**Масштаб 1 :1000**

**Условные обозначения:**

- \_\_\_\_\_ - Граница дополнительной территории до стационарных торговых объектов
- \_\_\_\_\_ - Граница дополнительной территории до стационарных объектов общественного питания
- \_\_\_\_\_ - Граница обособленной территории дет.сада

Примечание: Прилегающая территория к дет.саду включает обособленную территорию (при наличии таковой) и дополнительную

**Схема границ прилегающих территорий к МБДОУ "Детский сад №76" по адресу ул. Бронная д.20а**



**Масштаб 1 :1000**

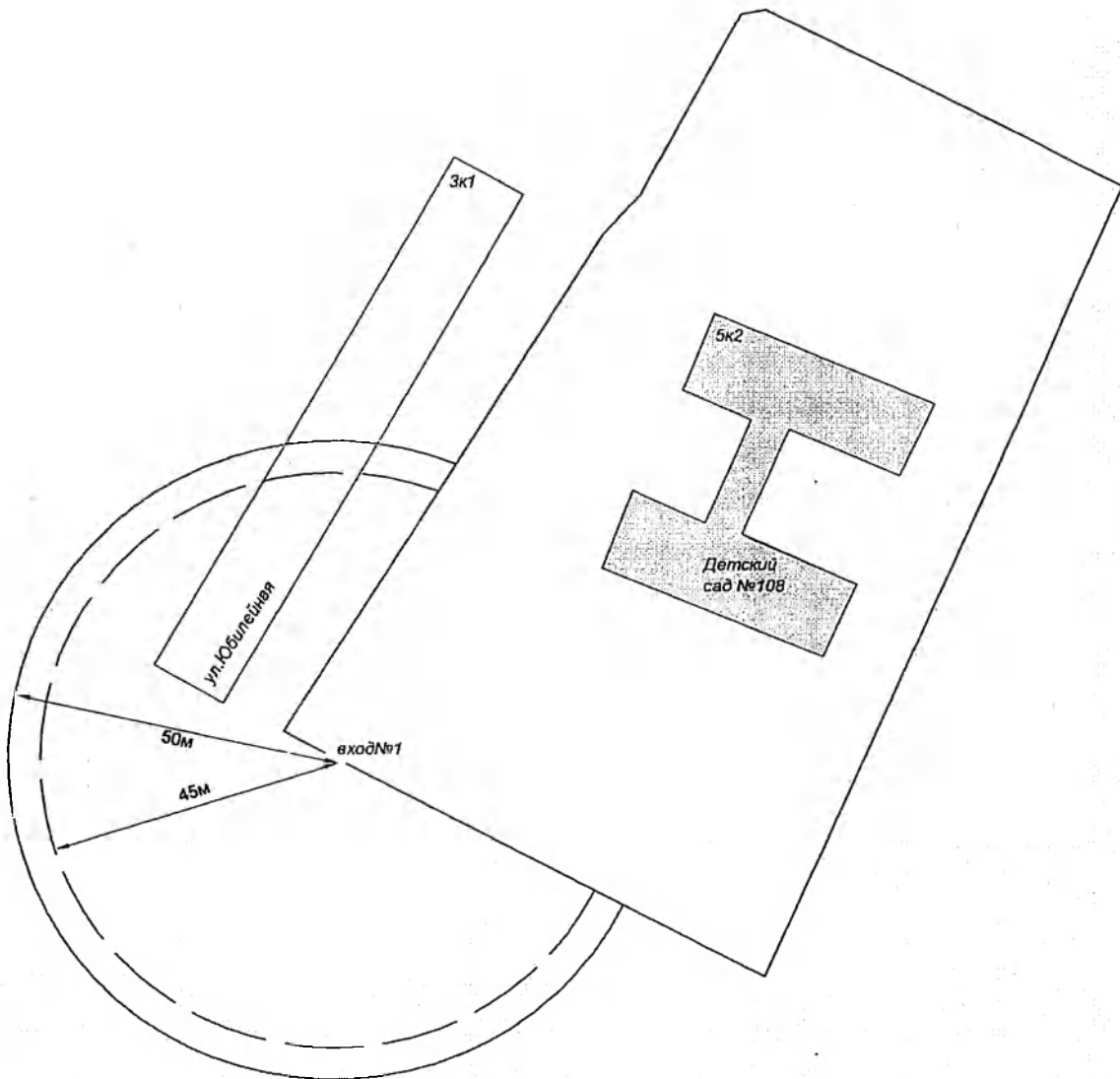
**Условные обозначения:**

- - Граница дополнительной территории до стационарных торговых объектов
- - Граница дополнительной территории до стационарных объектов общественного питания
- - Граница обособленной территории дет.сада

Примечание: Прилегающая территория к дет.саду включает обособленную территорию (при наличии таковой) и дополнительную



**Схема границ прилегающих территорий к МБДОУ "Детский сад №108" по адресу ул. Великанова д.5к2**



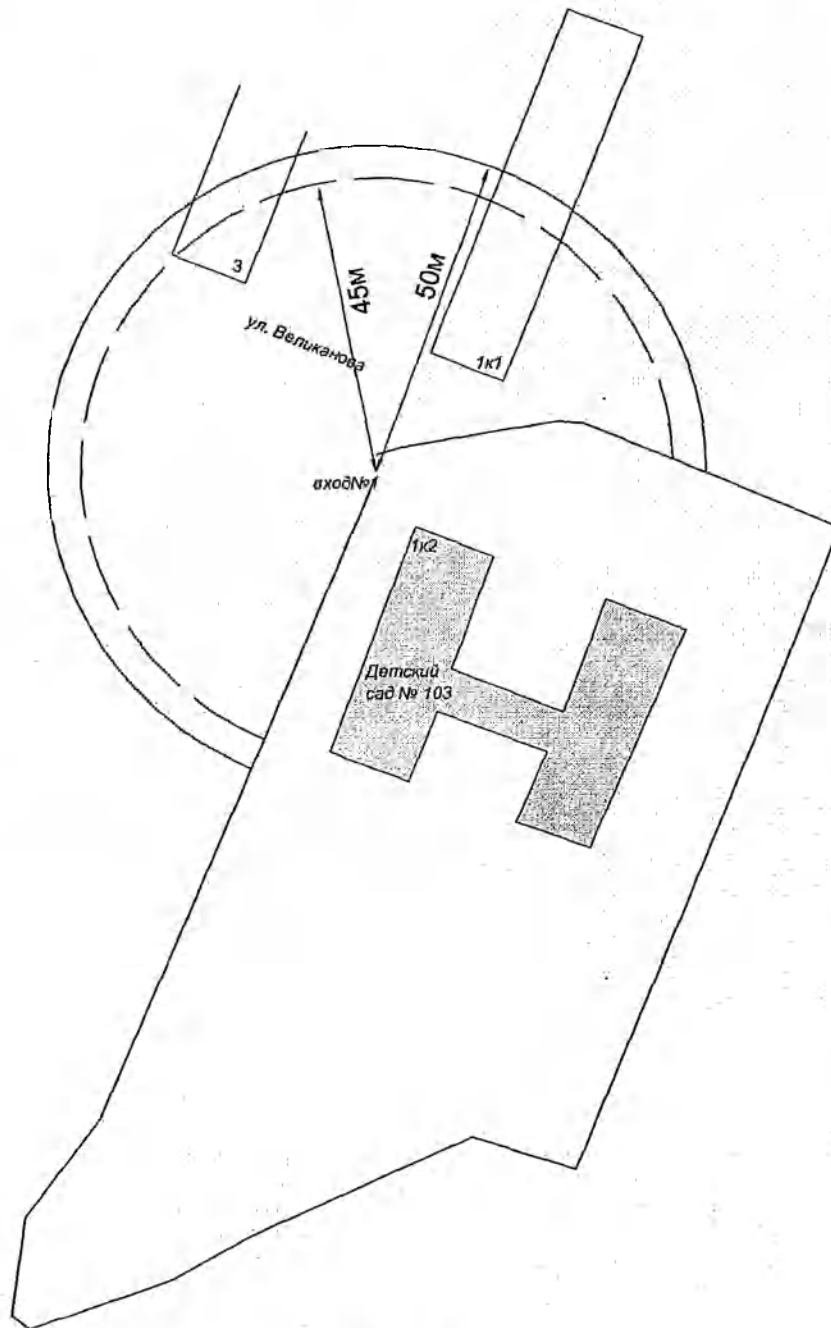
**Масштаб 1 :1000**

**Условные обозначения:**

- \_\_\_\_\_ - Граница дополнительной территории до стационарных торговых объектов
- \_\_\_\_\_ - Граница дополнительной территории до стационарных объектов общественного питания
- \_\_\_\_\_ - Граница обособленной территории дет.сада

Примечание: Прилегающая территория к дет.саду включает обособленную территорию (при наличии таковой) и дополнительную

**Схема границ прилегающих территорий к МБДОУ "Детский сад №103" по адресу ул. Великанова д.1к2**



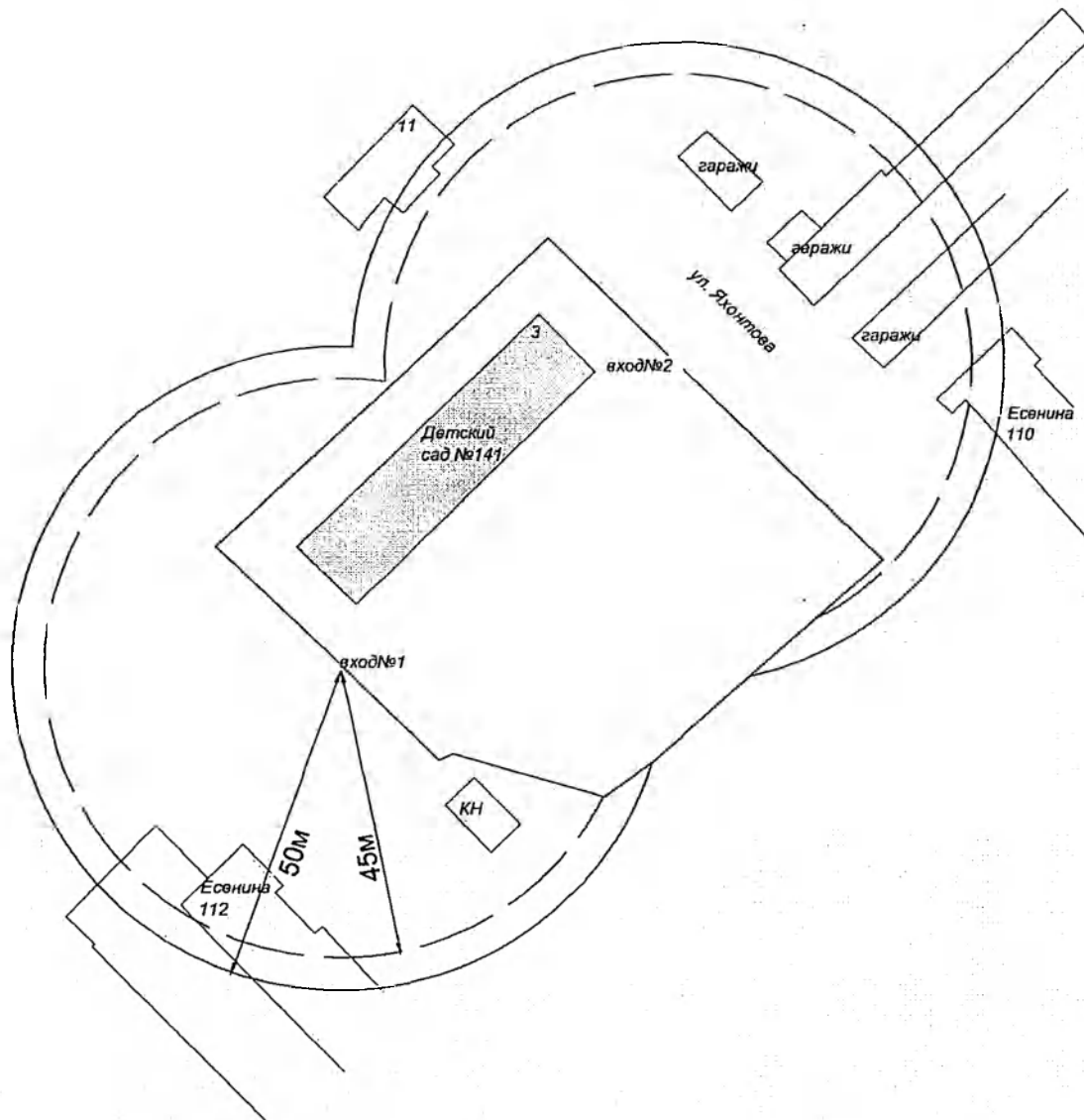
**Масштаб 1 :1000**

**Условные обозначения:**

- \_\_\_\_\_ - Граница дополнительной территории до стационарных торговых объектов
- \_\_\_\_\_ - Граница дополнительной территории до стационарных объектов общественного питания
- \_\_\_\_\_ - Граница обособленной территории дет.сада

Примечание: Прилегающая территория к дет.саду включает обособленную территорию (при наличии таковой) и дополнительную

**Схема границ прилегающих территорий к МБДОУ "Детский сад №141" по адресу ул. Яхонтова д.3**



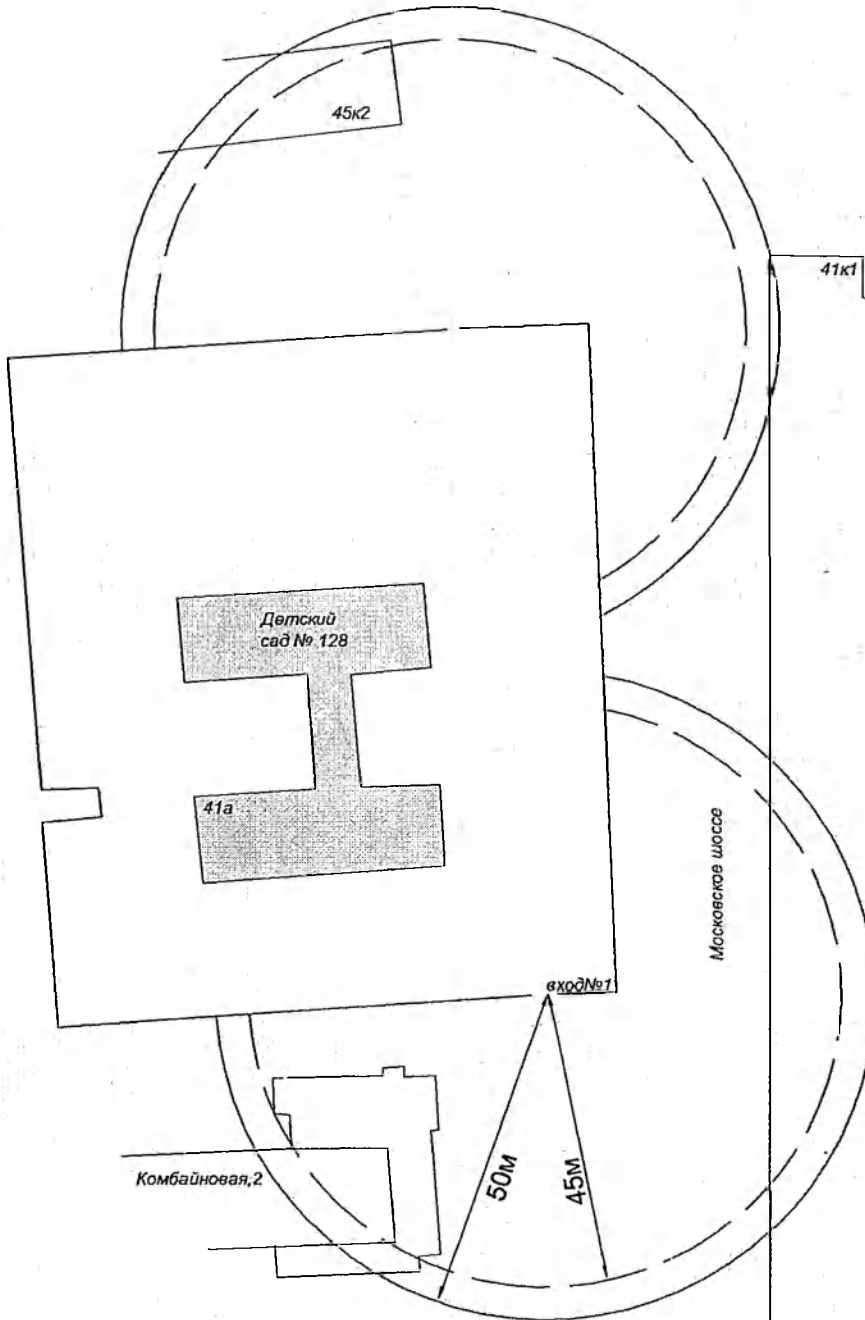
**Масштаб 1 :1000**

**Условные обозначения:**

- \_\_\_\_\_ - Граница дополнительной территории до стационарных торговых объектов
- \_\_\_\_\_ - Граница дополнительной территории до стационарных объектов общественного питания
- \_\_\_\_\_ - Граница обособленной территории дет.сада

Примечание: Прилегающая территория к дет.саду включает обособленную территорию (при наличии таковой) и дополнительную

**Схема границ прилегающих территорий к МБДОУ "Детский сад №128" по адресу Московское шоссе д.41а**



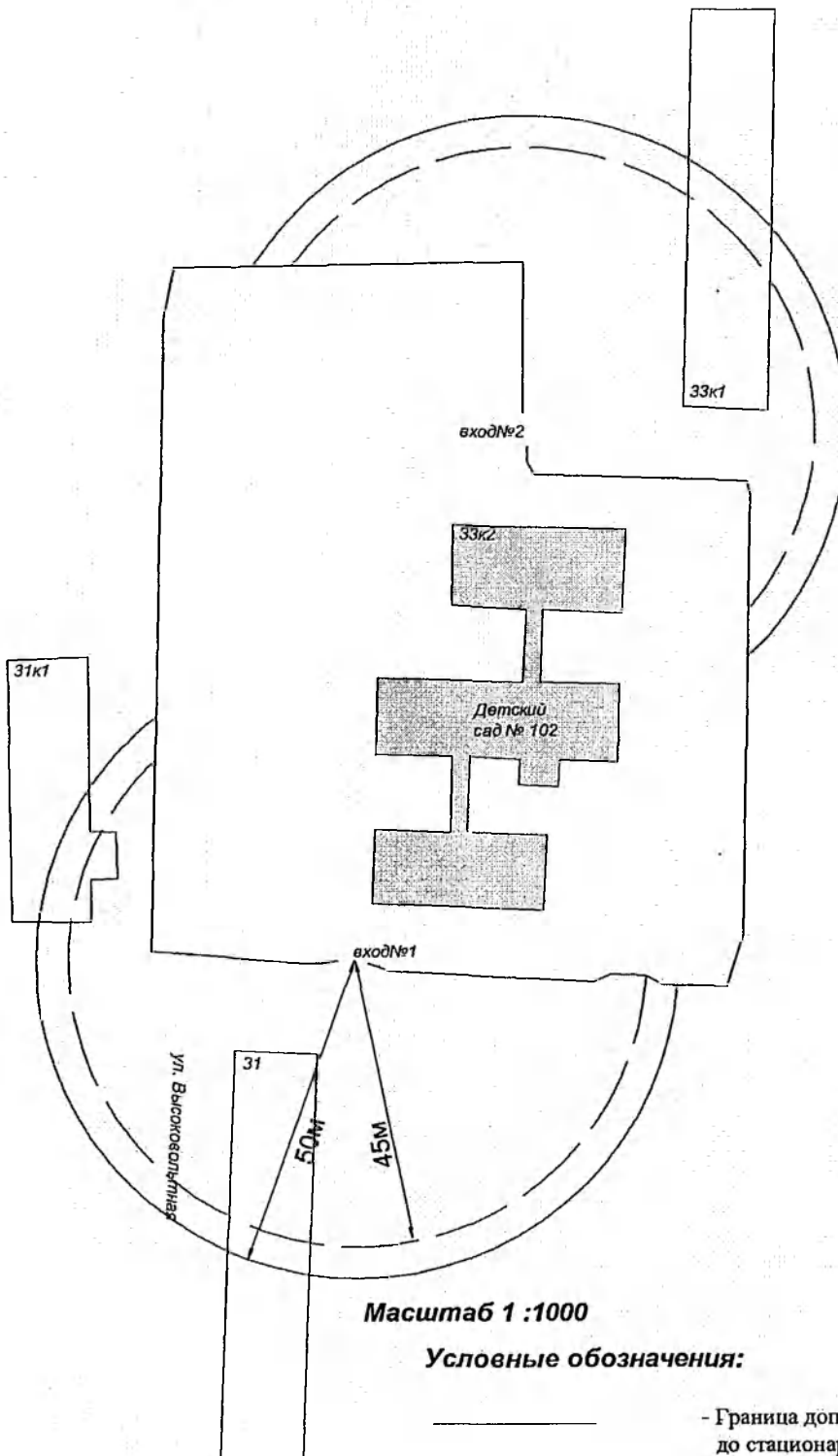
**Масштаб 1 :1000**

**Условные обозначения:**

- - Граница дополнительной территории до стационарных торговых объектов
- - Граница дополнительной территории до стационарных объектов общественного питания
- - Граница обособленной территории дет.сада

Примечание: Прилегающая территория к дет.саду включает обособленную территорию (при наличии таковой) и дополнительную

**Схема границ прилегающих территорий к МБДОУ "Детский сад №102" по адресу ул. Высоковольтная д.33к2**



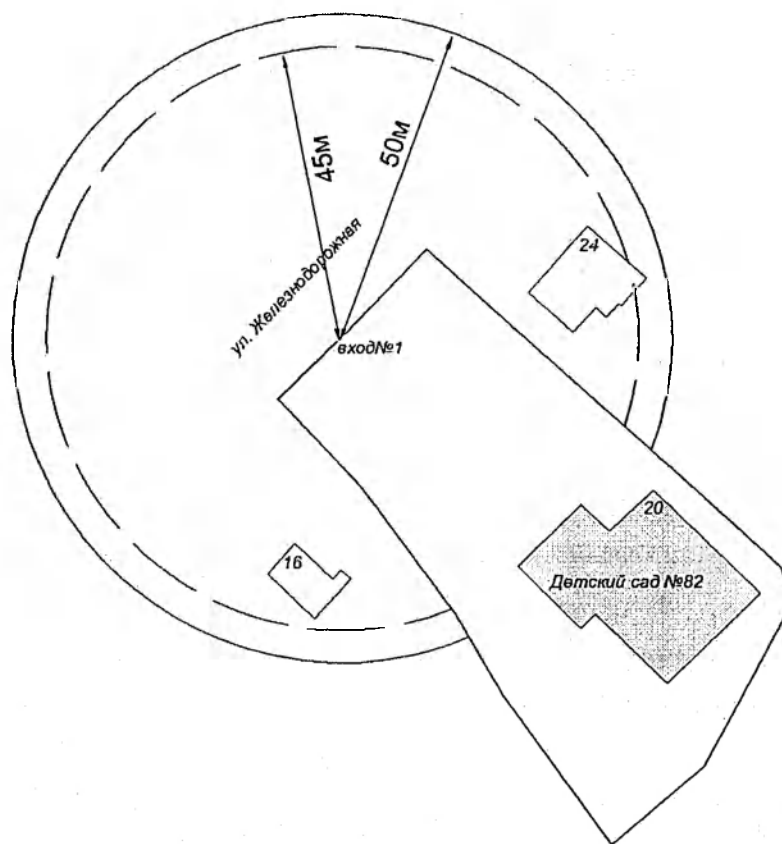
**Масштаб 1 :1000**

**Условные обозначения:**

- - Граница дополнительной территории до стационарных торговых объектов
- - Граница дополнительной территории до стационарных объектов общественного питания
- - Граница обособленной территории дет.сада

Примечание: Прилегающая территория к дет.саду включает обособленную территорию (при наличии таковой) и дополнительную

**Схема границ прилегающих территорий к МБДОУ "Детский сад №82" по адресу пос. Солотча, ул. Железнодорожная д.20**



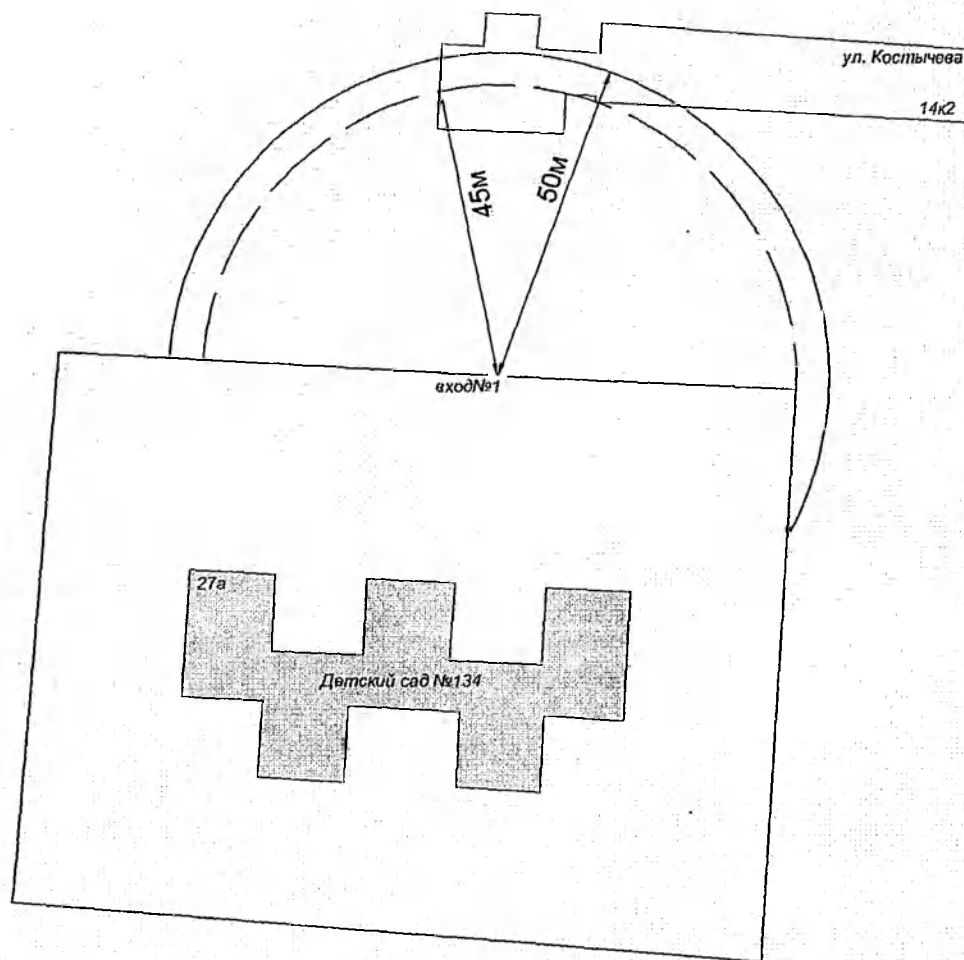
**Масштаб 1 :1000**

**Условные обозначения:**

- \_\_\_\_\_ - Граница дополнительной территории до стационарных торговых объектов
- \_\_\_\_\_ - Граница дополнительной территории до стационарных объектов общественного питания
- \_\_\_\_\_ - Граница обособленной территории дет.сада

Примечание: Прилегающая территория к дет.саду включает обособленную территорию (при наличии таковой) и дополнительную

**Схема границ прилегающих территорий к МАДОУ "Детский сад №134" по адресу ул. Новаторов д.27а**



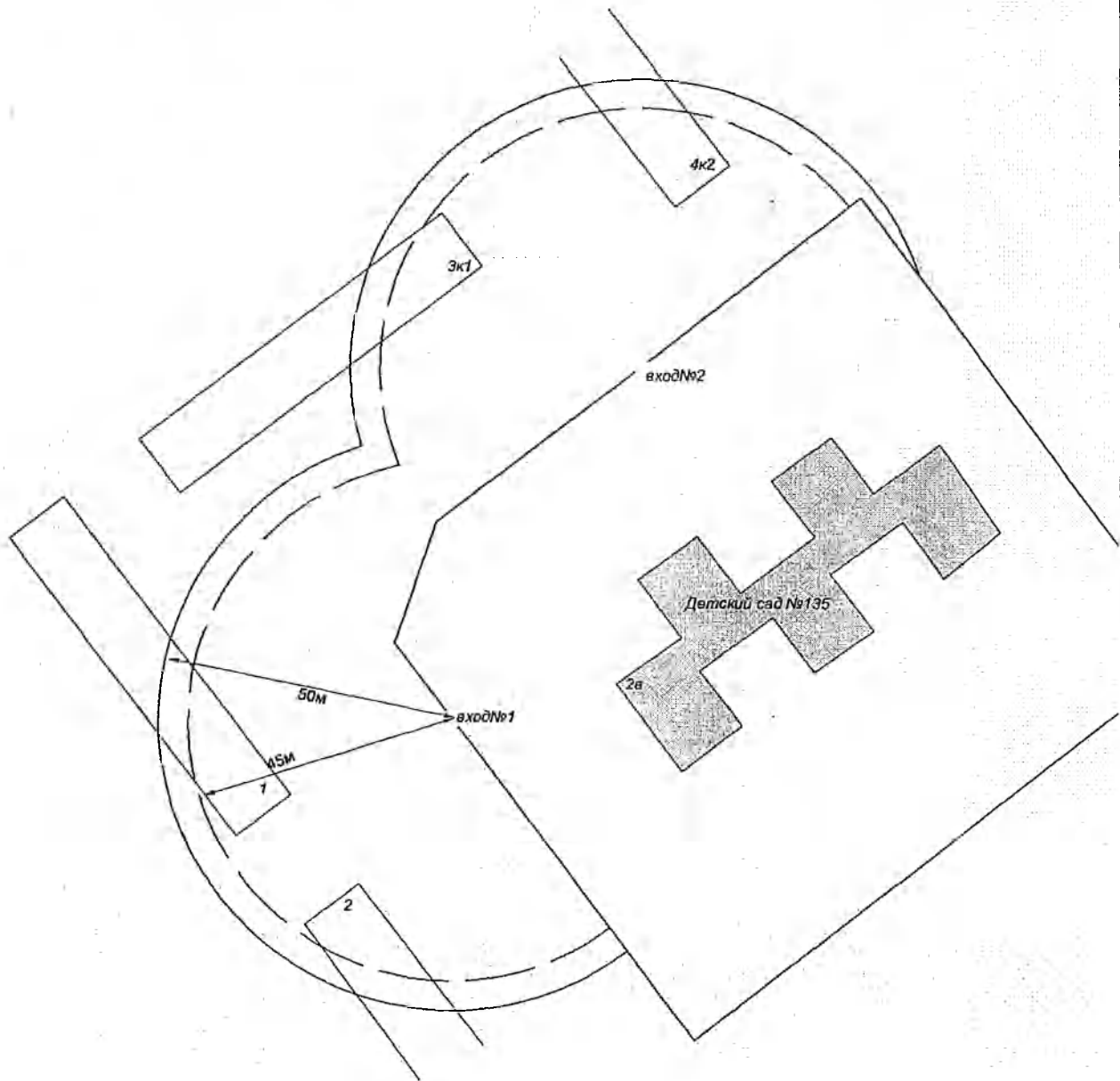
**Масштаб 1 :1000**

**Условные обозначения:**

- - Граница дополнительной территории до стационарных торговых объектов
- - Граница дополнительной территории до стационарных объектов общественного питания
- - Граница обособленной территории дет.сада

Примечание: Прилегающая территория к дет.саду включает обособленную территорию (при наличии таковой) и дополнительную

**Схема границ прилегающих территорий к МБДОУ "Детский сад №135" по адресу ул. Сельских строителей, д.2а**



**Масштаб 1 :1000**

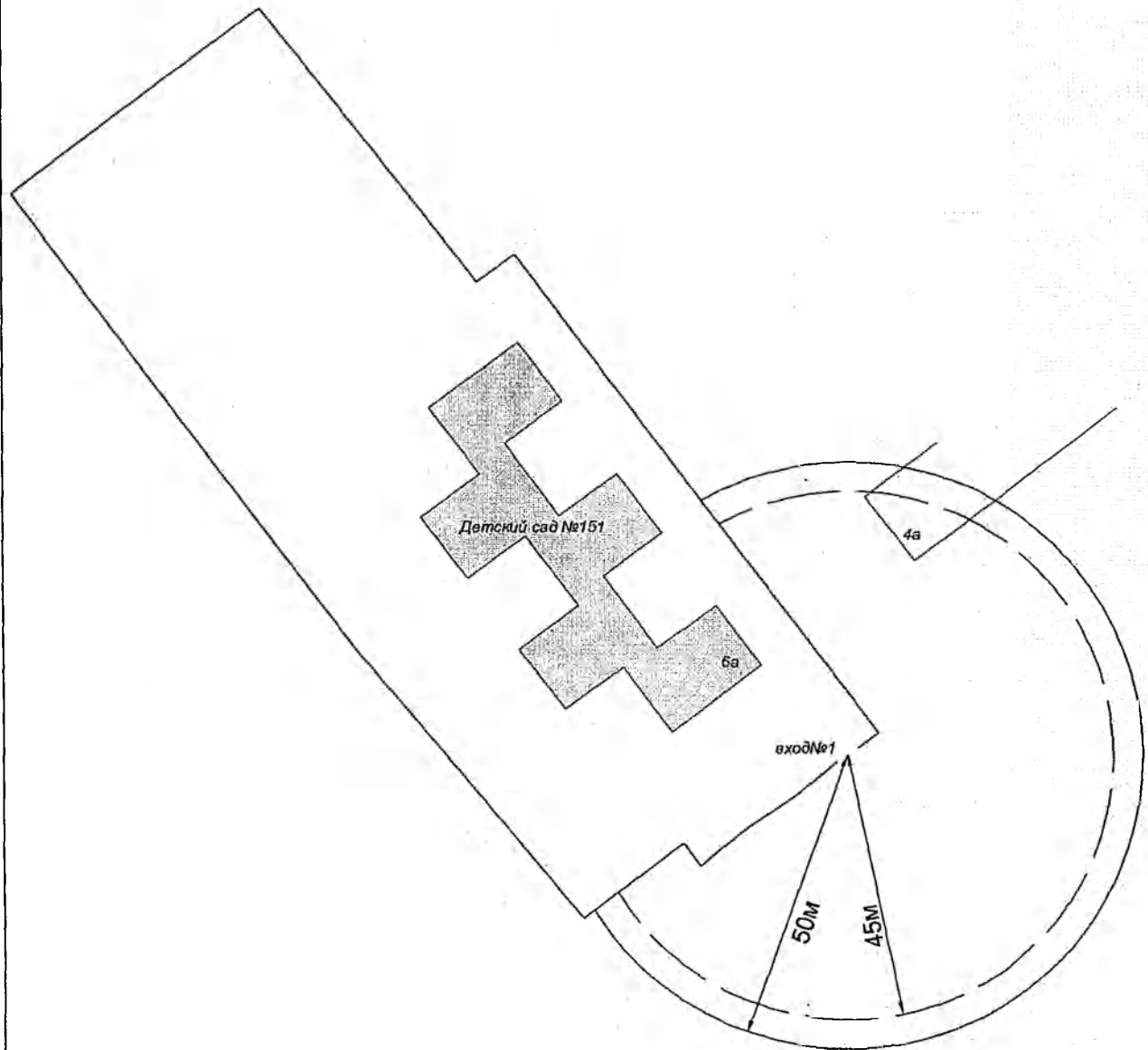
**Условные обозначения:**

- - Граница дополнительной территории до стационарных торговых объектов
- - Граница дополнительной территории до стационарных объектов общественного питания
- - Граница обособленной территории дет.сада

Примечание: Прилегающая территория к дет.саду включает обособленную территорию (при наличии таковой) и дополнительную



**Схема границ прилегающих территорий к МБДОУ "Детский сад №151" по адресу ул. Сельских строителей, д.6а**



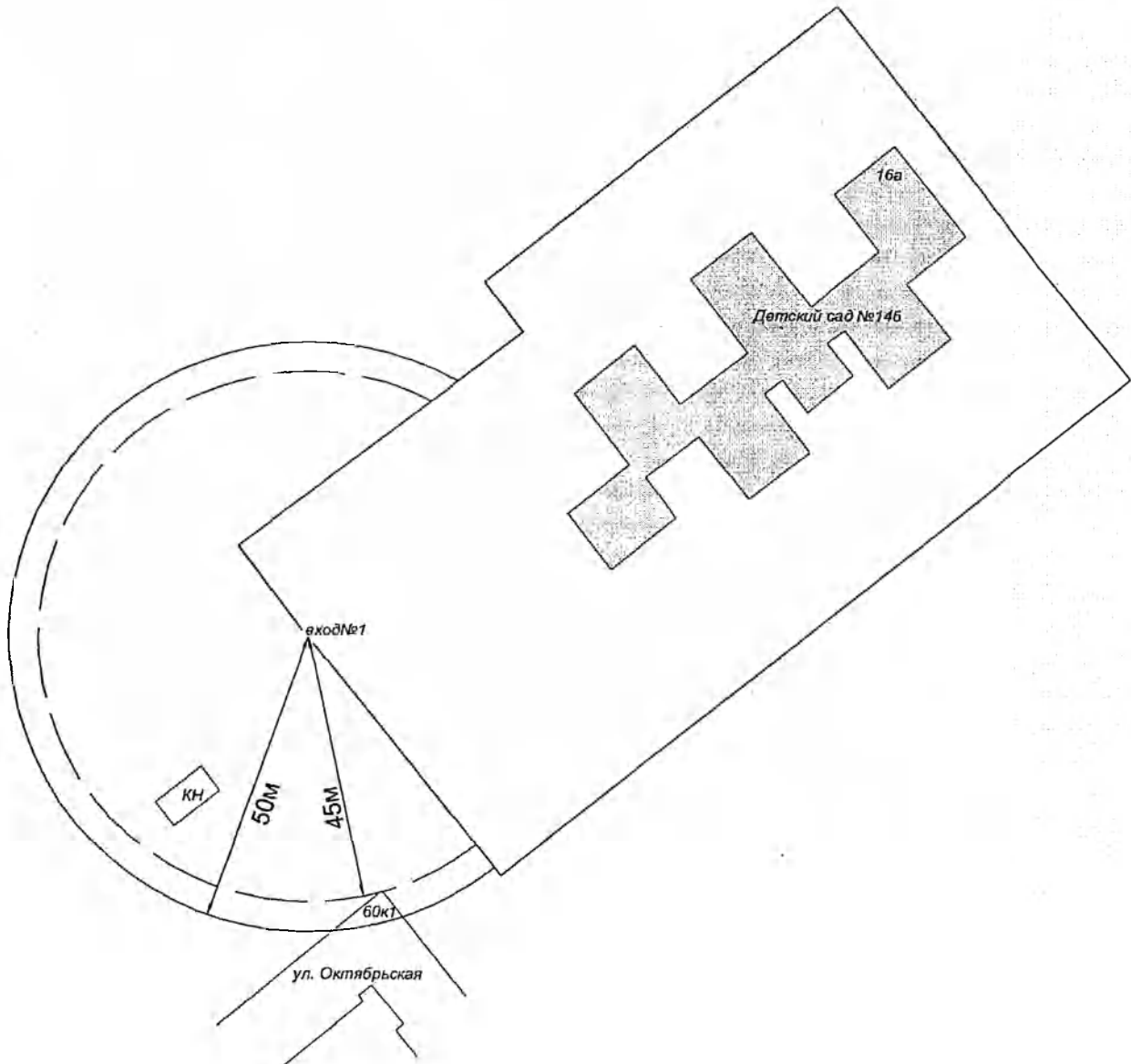
**Масштаб 1 :1000**

**Условные обозначения:**

- \_\_\_\_\_ - Граница дополнительной территории до стационарных торговых объектов
- \_\_\_\_\_ - Граница дополнительной территории до стационарных объектов общественного питания
- \_\_\_\_\_ - Граница обособленной территории дет.сада

Примечание: Прилегающая территория к дет.саду включает обособленную территорию (при наличии таковой) и дополнительную

**Схема границ прилегающих территорий к МБДОУ "Детский сад №146" по адресу ул. Магистральная 16а**



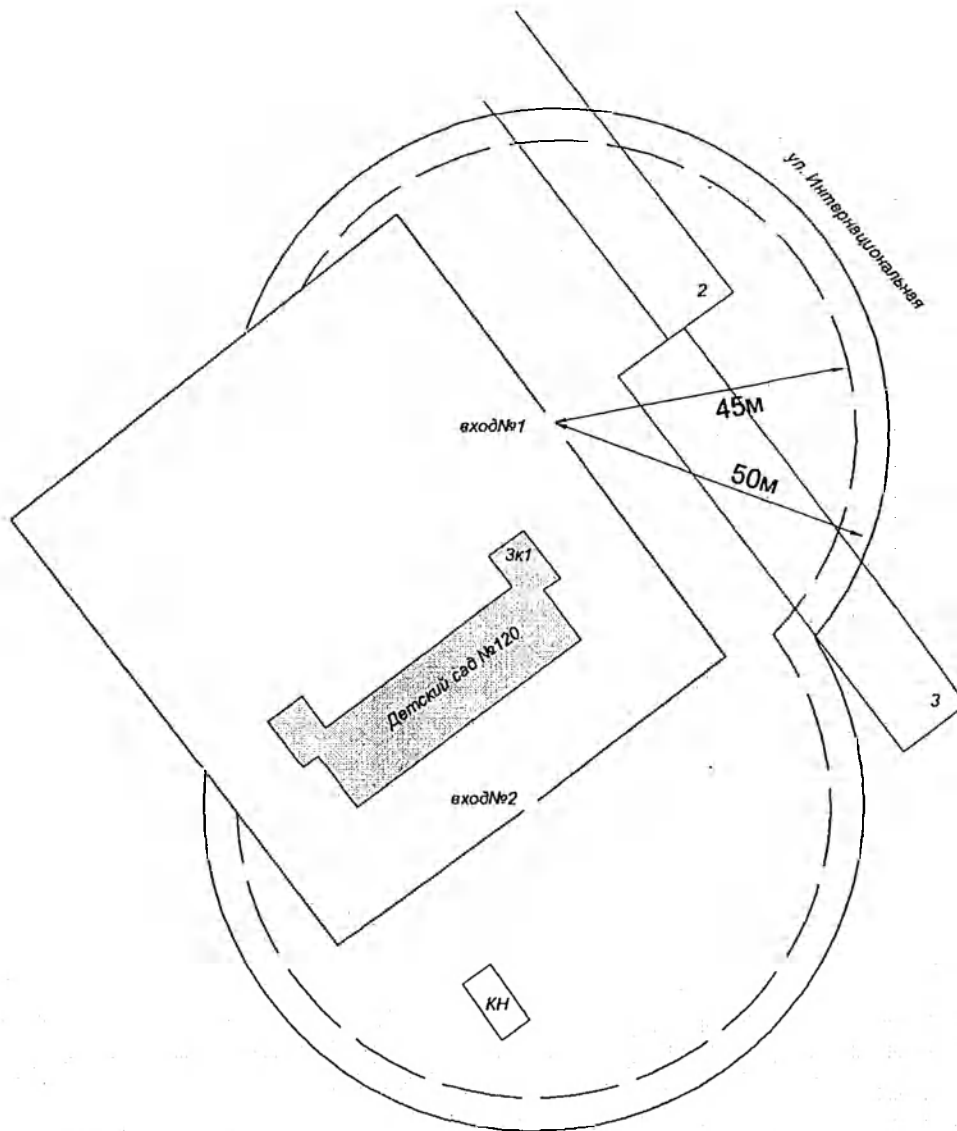
**Масштаб 1 :1000**

**Условные обозначения:**

- - Граница дополнительной территории до стационарных торговых объектов
- ——— - Граница дополнительной территории до стационарных объектов общественного питания
- - Граница обособленной территории дет.сада

Примечание: Прилегающая территория к дет.саду включает обособленную территорию (при наличии таковой) и дополнительную

**Схема границ прилегающих территорий к МБДОУ "Детский сад №120" по адресу ул. Интернациональная д.3к1**



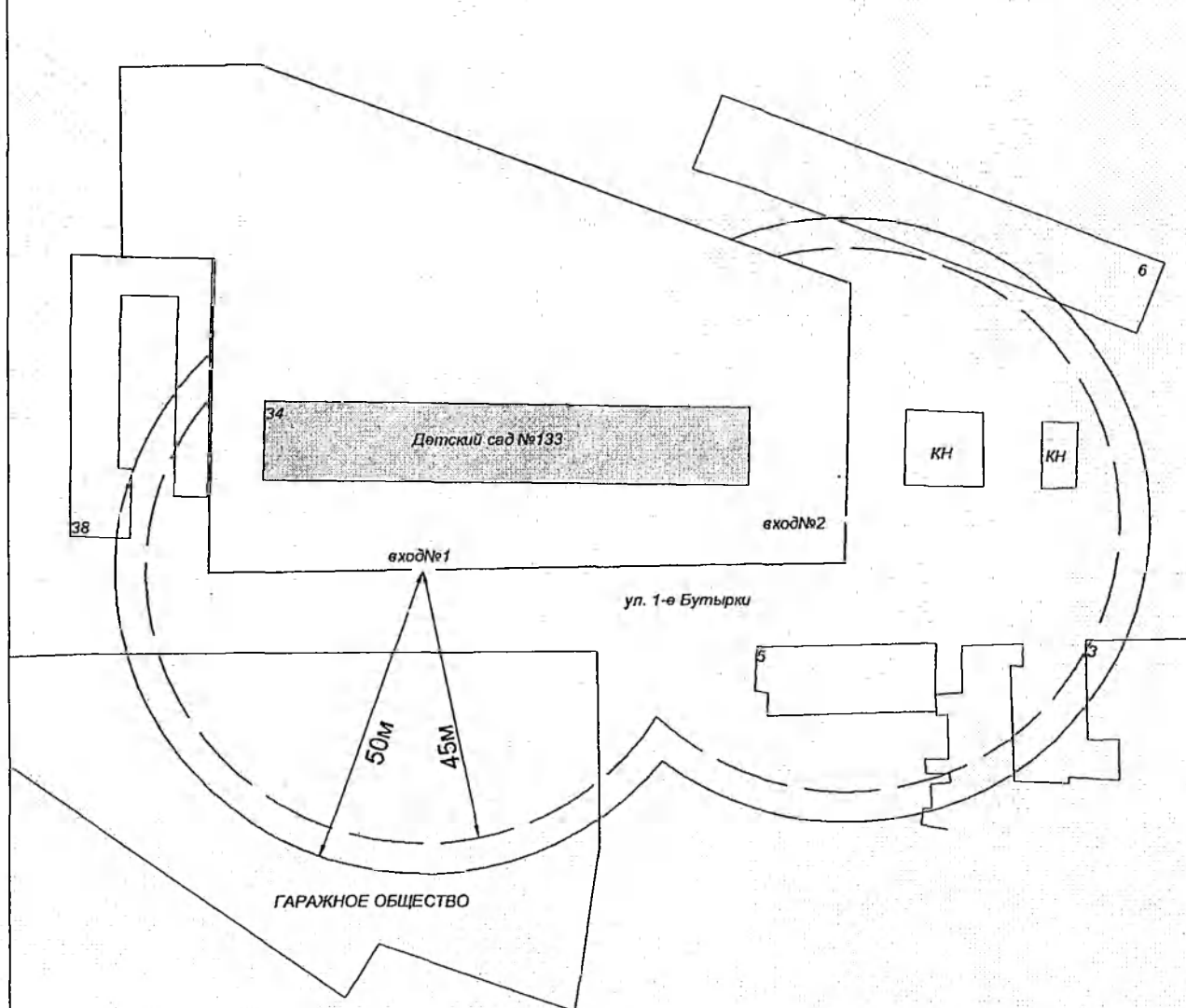
**Масштаб 1 :1000**

**Условные обозначения:**

- - Граница дополнительной территории до стационарных торговых объектов
- - Граница дополнительной территории до стационарных объектов общественного питания
- - Граница обособленной территории дет.сада

Примечание: Прилегающая территория к дет.саду включает обособленную территорию (при наличии таковой) и дополнительную

Схема границ прилегающих территорий к МБДОУ "Детский сад №133" по адресу ул. 1-е Бутырки д.34



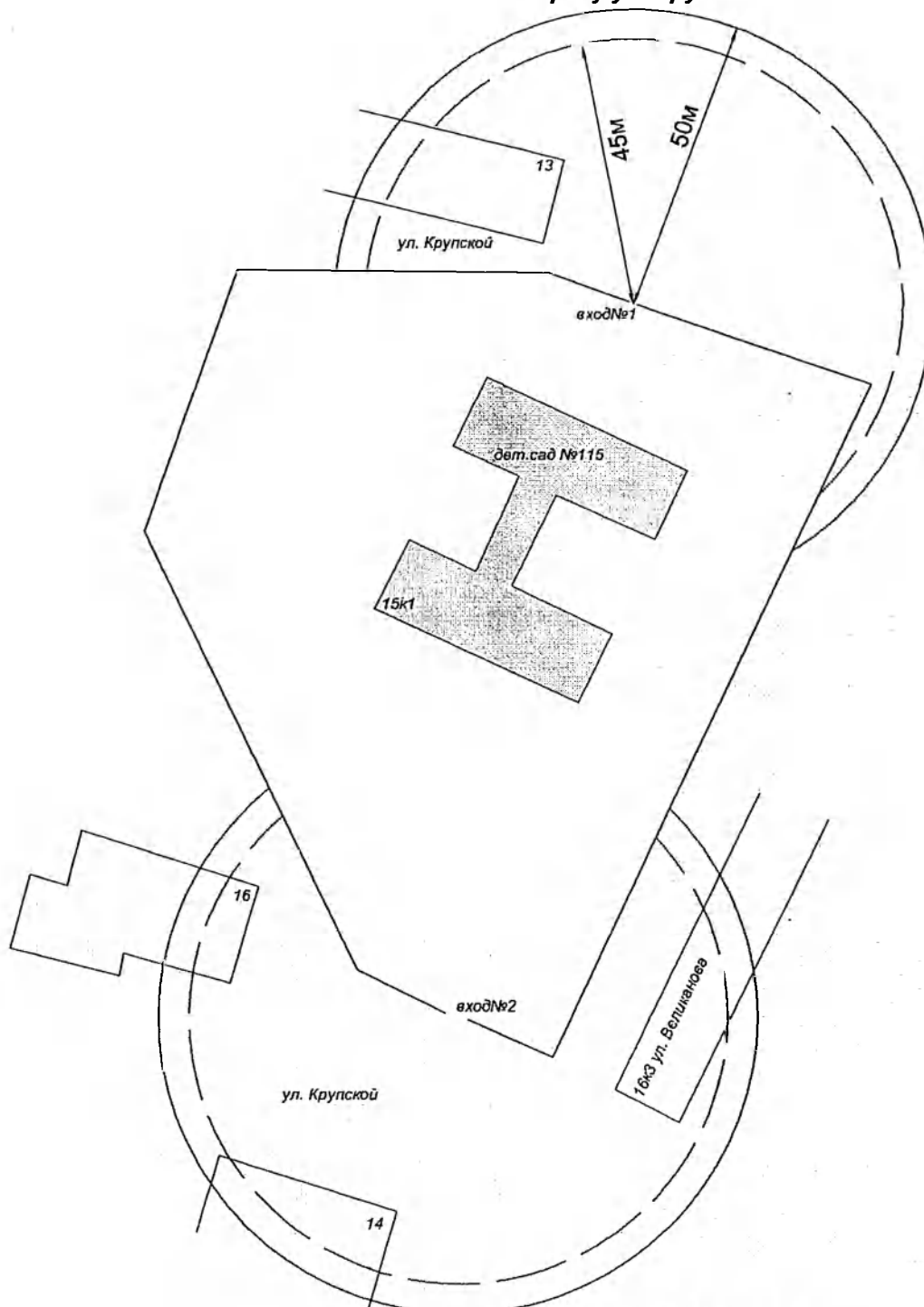
Масштаб 1 :1000

Условные обозначения:

- - Граница дополнительной территории до стационарных торговых объектов
- - Граница дополнительной территории до стационарных объектов общественного питания
- - Граница обособленной территории дет.сада

Примечание: Прилегающая территория к дет.саду включает обособленную территорию (при наличии таковой) и дополнительную

**Схема границ прилегающих территорий к МБДОУ "Детский сад №115" по адресу ул. Крупской д.15к1**



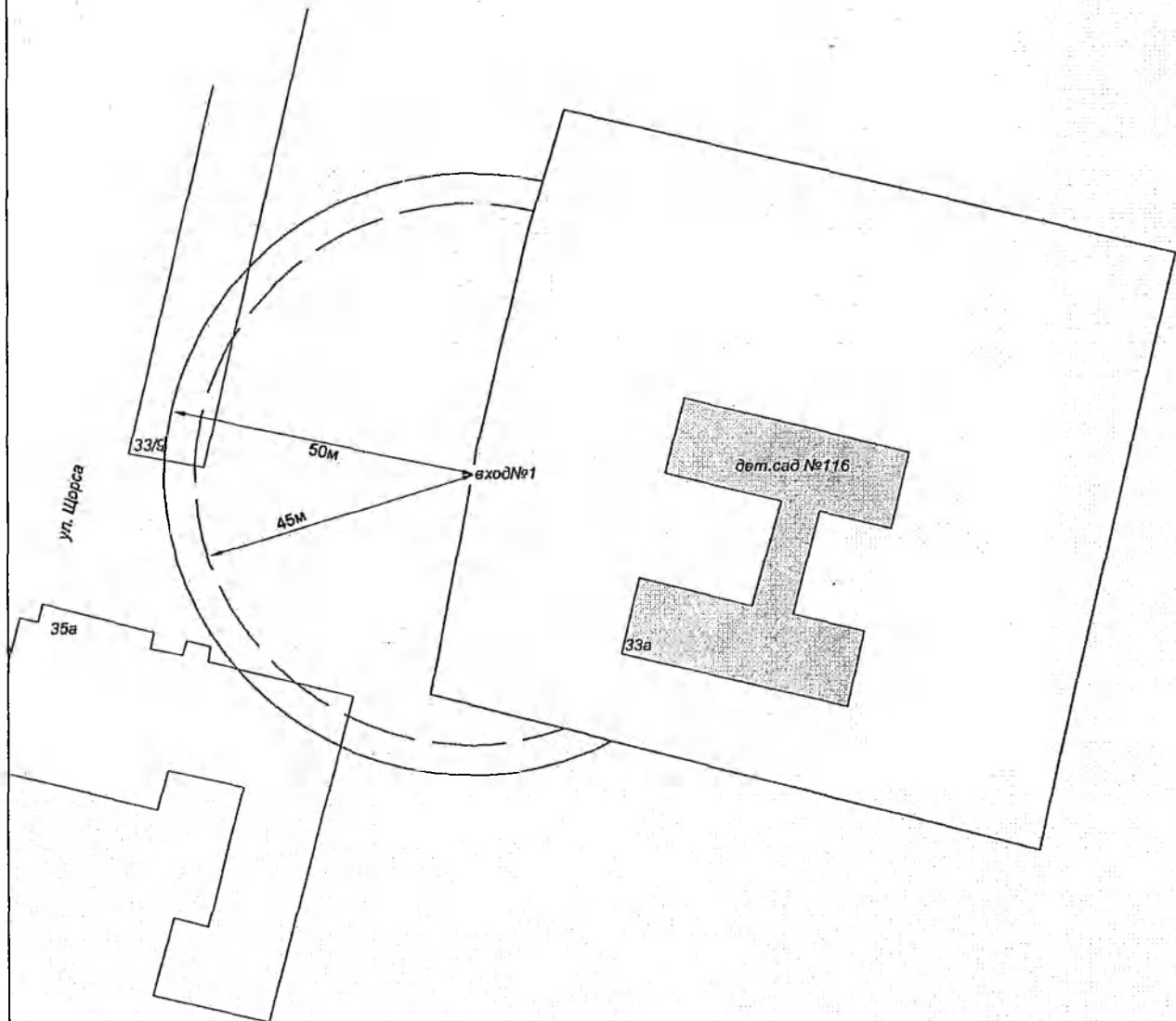
**Масштаб 1 :1000**

**Условные обозначения:**

- — — — — - Граница дополнительной территории до стационарных торговых объектов
- — — — — - Граница дополнительной территории до стационарных объектов общественного питания
- — — — — - Граница обособленной территории дет.сада

Примечание: Прилегающая территория к дет.саду включает обособленную территорию (при наличии таковой) и дополнительную

**Схема границ прилегающих территорий к МБДОУ "Детский сад №116" по адресу ул. Щорса 33а**



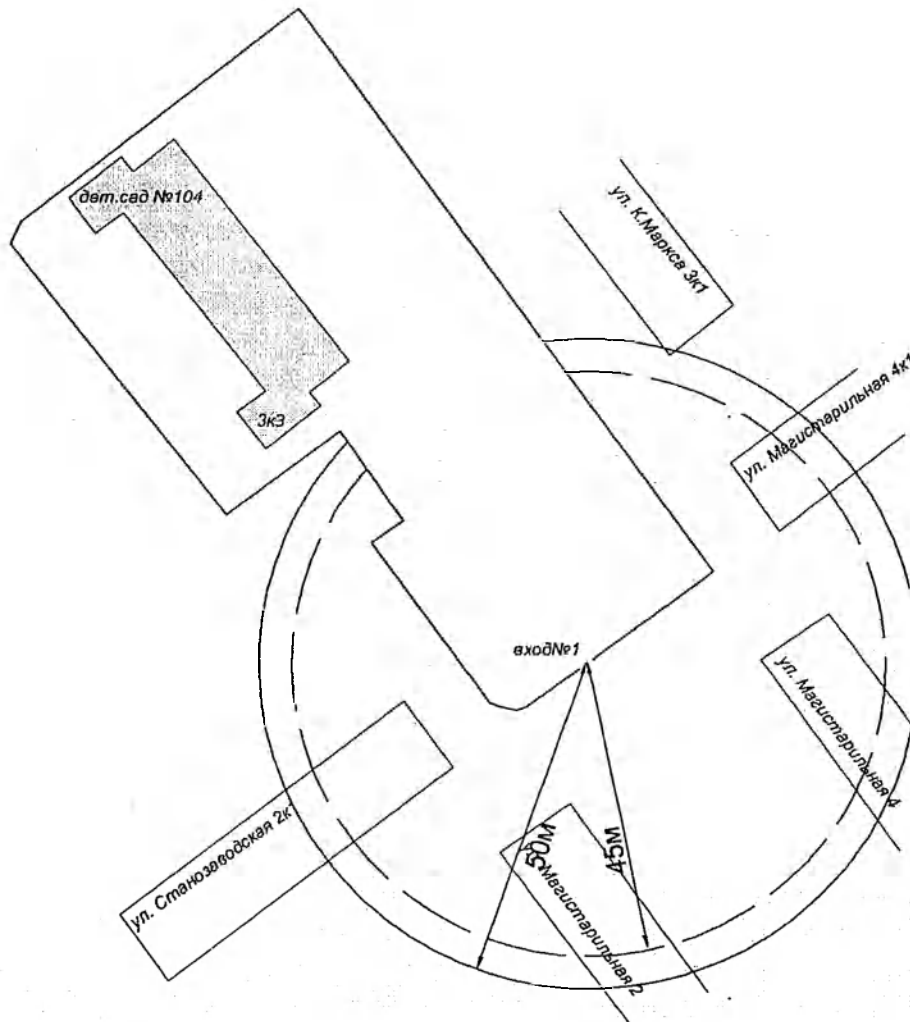
**Масштаб 1 :1000**

**Условные обозначения:**

- - Граница дополнительной территории до стационарных торговых объектов
- - Граница дополнительной территории до стационарных объектов общественного питания
- - Граница обособленной территории дет.сада

**Примечание:** Прилегающая территория к дет.саду включает обособленную территорию (при наличии таковой) и дополнительную

**Схема границ прилегающих территорий к МБДОУ "Детский сад №104" по адресу ул. Карла Маркса д.3к3**



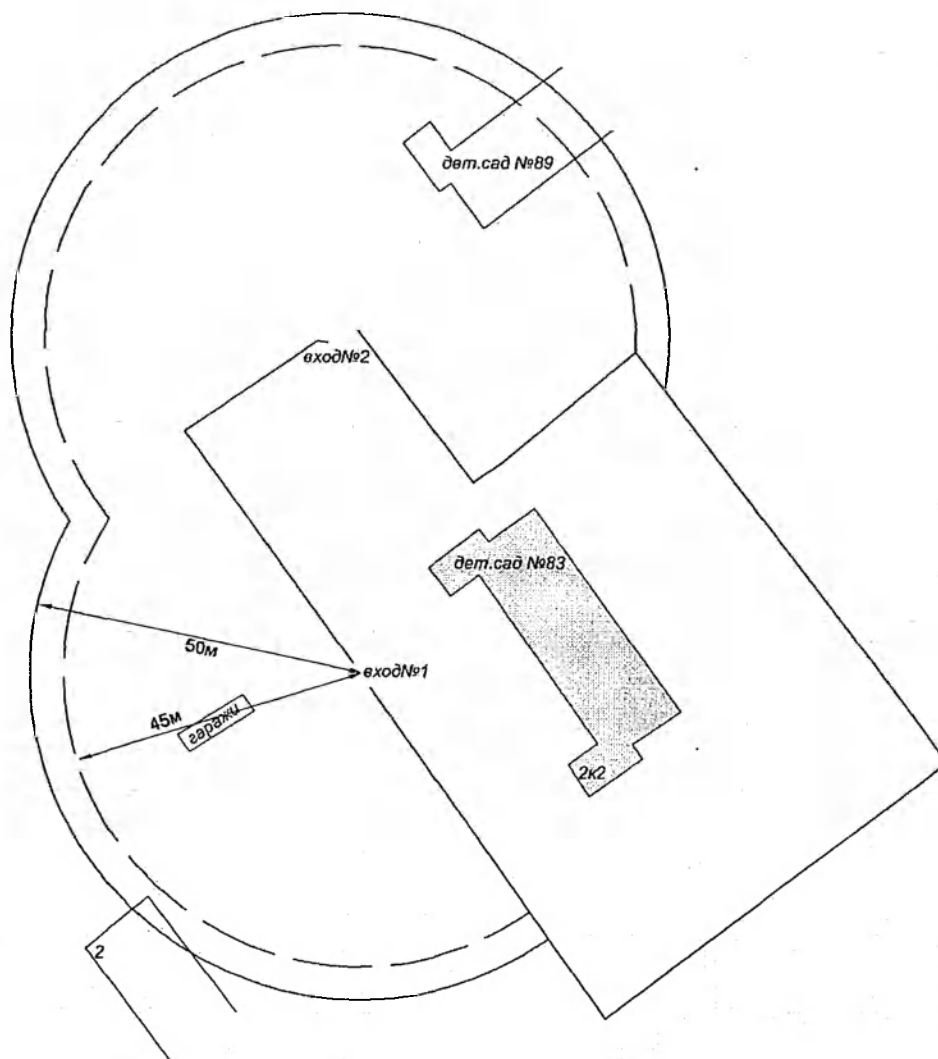
**Масштаб 1 :1000**

**Условные обозначения:**

- \_\_\_\_\_ - Граница дополнительной территории до стационарных торговых объектов
- \_\_\_\_\_ - Граница дополнительной территории до стационарных объектов общественного питания
- \_\_\_\_\_ - Граница обособленной территории дет.сада

Примечание: Прилегающая территория к дет.саду включает обособленную территорию (при наличии таковой) и дополнительную

**Схема границ прилегающих территорий к МБДОУ "Детский сад №83" по адресу ул. Станкозаводская д.2к2**



**Масштаб 1 :1000**

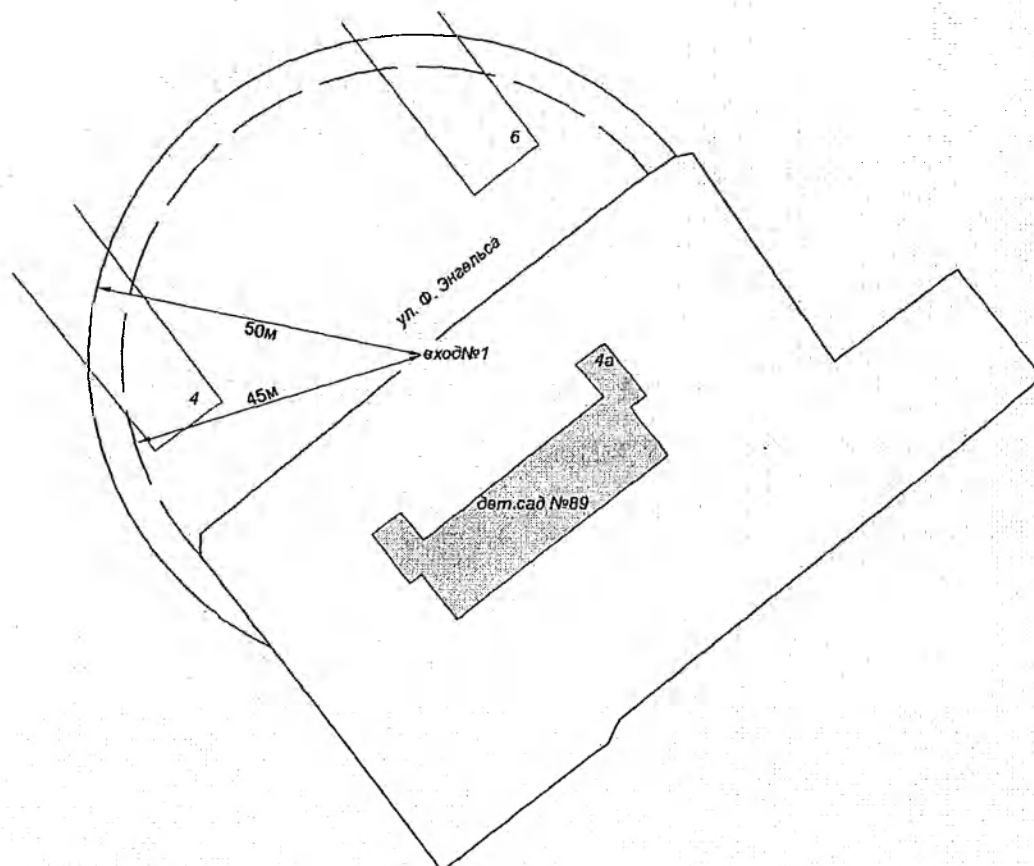
**Условные обозначения:**

- - Граница дополнительной территории до стационарных торговых объектов
- - Граница дополнительной территории до стационарных объектов общественного питания
- - Граница обособленной территории дет.сада

Примечание: Прилегающая территория к дет.саду включает обособленную территорию (при наличии таковой) и дополнительную



**Схема границ прилегающих территорий к МБДОУ "Детский сад №89" по адресу ул. Ф. Энгельса д.4а**



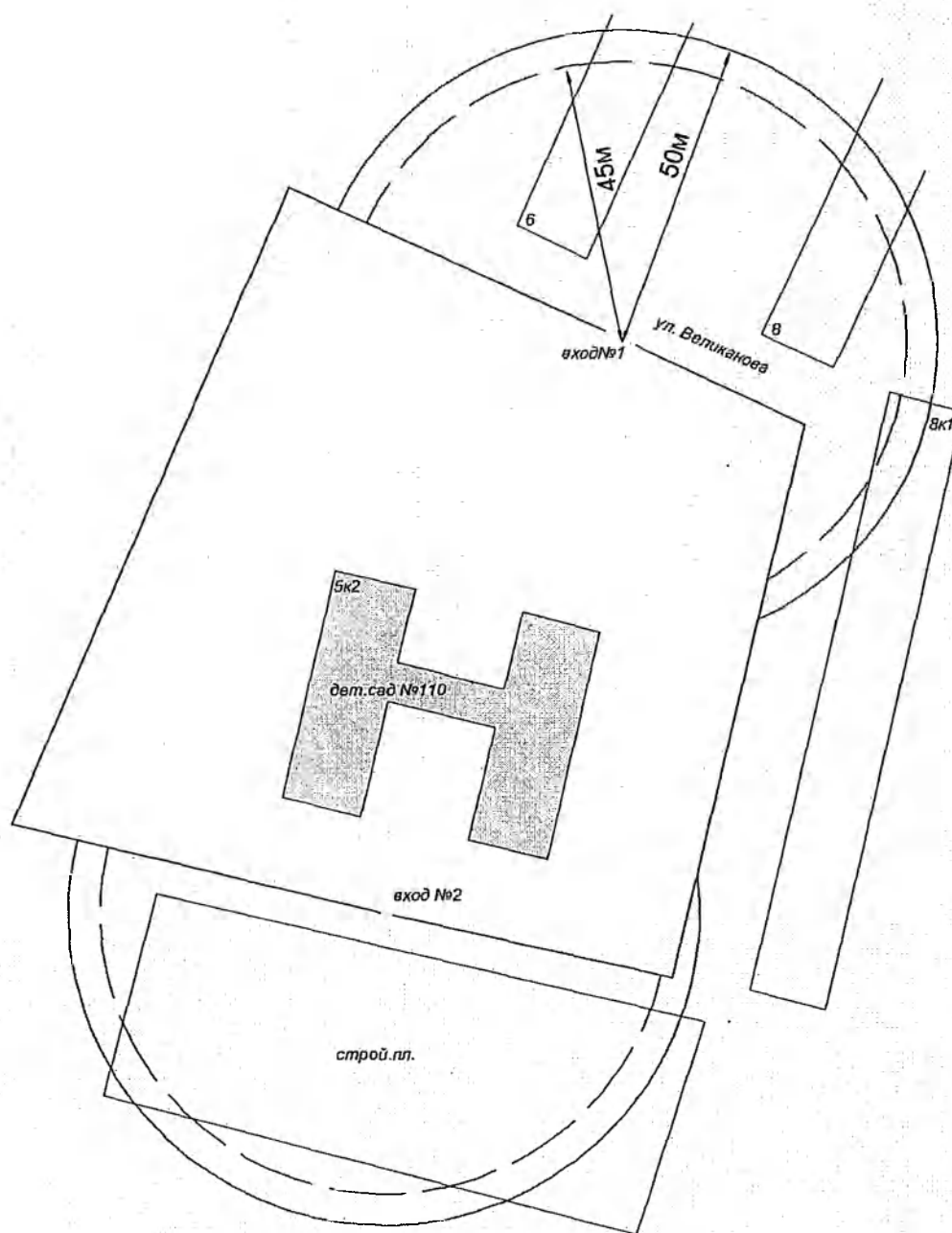
**Масштаб 1 :1000**

**Условные обозначения:**

- \_\_\_\_\_ - Граница дополнительной территории до стационарных торговых объектов
- \_\_\_\_\_ - Граница дополнительной территории до стационарных объектов общественного питания
- \_\_\_\_\_ - Граница обособленной территории дет.сада




Примечание: Прилегающая территория к дет.саду включает обособленную территорию (при наличии таковой) и дополнительную

**Схема границ прилегающих территорий к МБДОУ "Детский сад №110" по адресу ул. Великанова д.5к2**



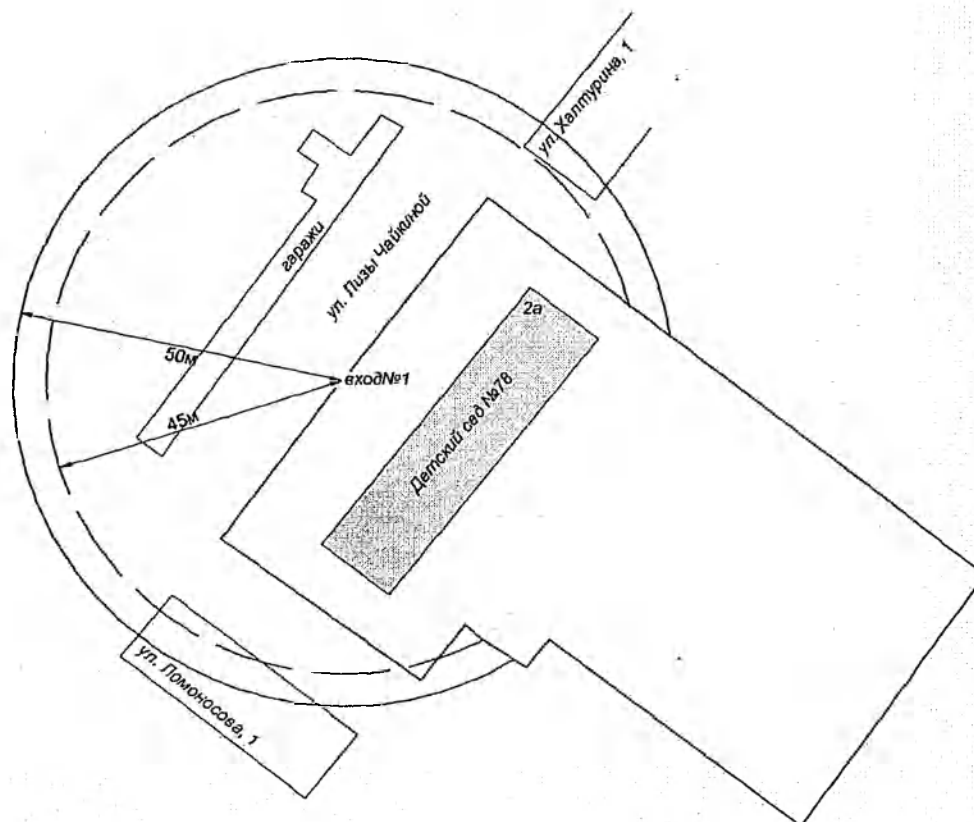
**Масштаб 1 :1000**

**Условные обозначения:**

- 
 - Граница дополнительной территории до стационарных торговых объектов
- 
 - Граница дополнительной территории до стационарных объектов общественного питания
- 
 - Граница обособленной территории дет.сада

Примечание: Прилегающая территория к дет.саду включает обособленную территорию (при наличии таковой) и дополнительную

**Схема границ прилегающих территорий к МБДОУ "Детский сад №78" по адресу ул. Халтурина д.2а**



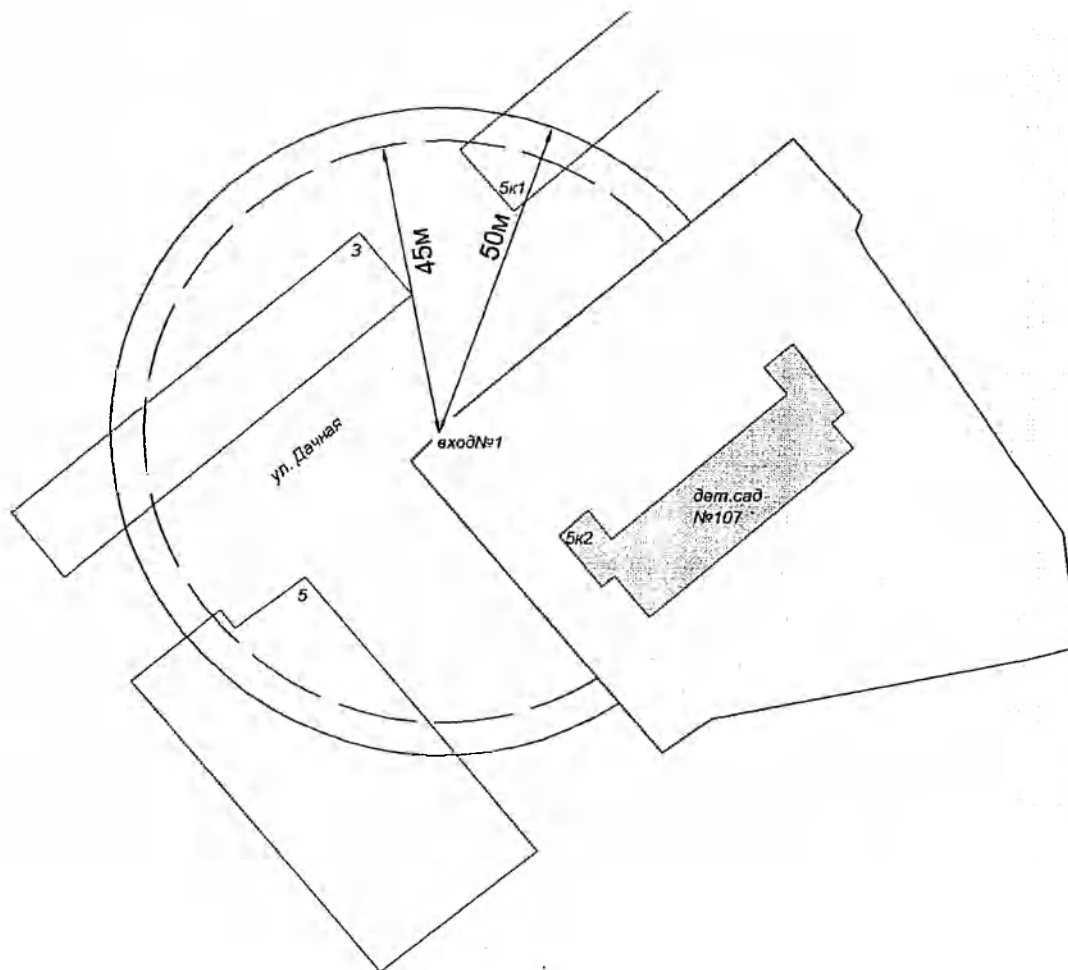
**Масштаб 1 :1000**

**Условные обозначения:**

- \_\_\_\_\_ - Граница дополнительной территории до стационарных торговых объектов
- · — · — · - Граница дополнительной территории до стационарных объектов общественного питания
- - Граница обособленной территории дет.сада

Примечание: Прилегающая территория к дет.саду включает обособленную территорию (при наличии таковой) и дополнительную

**Схема границ прилегающих территорий к МБДОУ "Детский сад №107" по адресу ул. Дачная д.5к1**



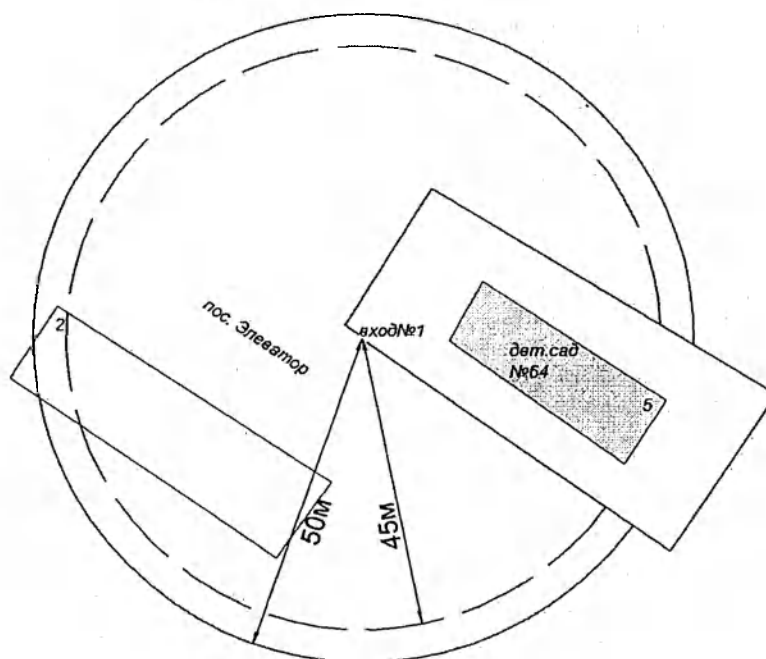
**Масштаб 1 :1000**

**Условные обозначения:**

- - Граница дополнительной территории до стационарных торговых объектов
- - Граница дополнительной территории до стационарных объектов общественного питания
- - Граница обособленной территории дет.сада

Примечание: Прилегающая территория к дет.саду включает обособленную территорию (при наличии таковой) и дополнительную

**Схема границ прилегающих территорий к МБДОУ "Детский сад №64" по адресу п. Элеватор д.5**



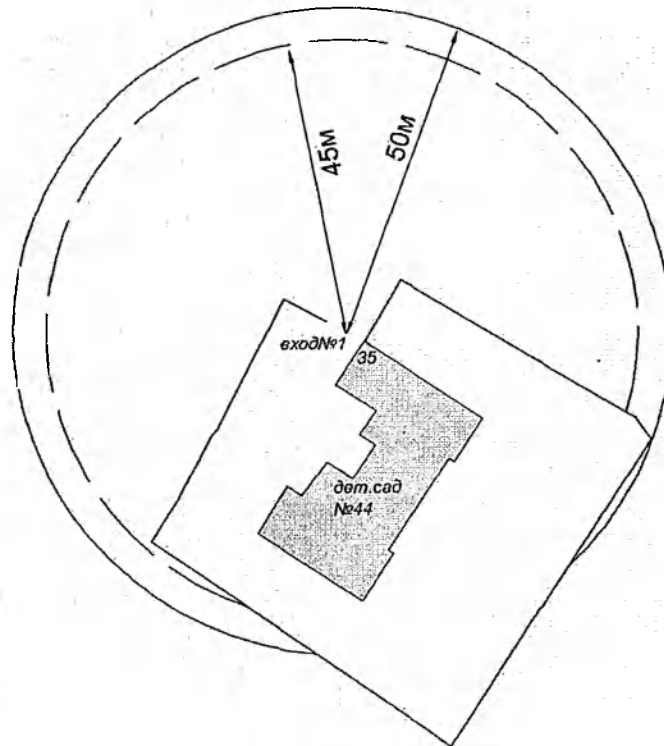
**Масштаб 1 :1000**

**Условные обозначения:**

- \_\_\_\_\_ - Граница дополнительной территории до стационарных торговых объектов
- \_\_\_\_\_ - Граница дополнительной территории до стационарных объектов общественного питания
- \_\_\_\_\_ - Граница обособленной территории дет.сада

**Примечание:** Прилегающая территория к дет.саду включает обособленную территорию (при наличии таковой) и дополнительную

**Схема границ прилегающих территорий к МБДОУ "Детский сад №44" по адресу п. Борки, 3 район д.35**



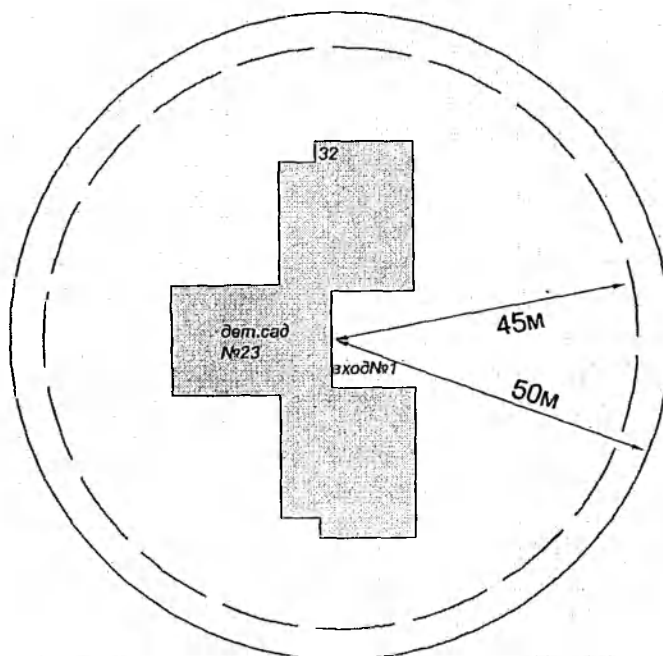
**Масштаб 1 :1000**

**Условные обозначения:**

- \_\_\_\_\_ - Граница дополнительной территории до стационарных торговых объектов
- \_\_\_\_\_ - Граница дополнительной территории до стационарных объектов общественного питания
- \_\_\_\_\_ - Граница обособленной территории дет.сада

Примечание: Прилегающая территория к дет.саду включает обособленную территорию (при наличии таковой) и дополнительную

**Схема границ прилегающих территорий к МБДОУ "Детский сад №23" по адресу ул. 1-я Красная д.32**



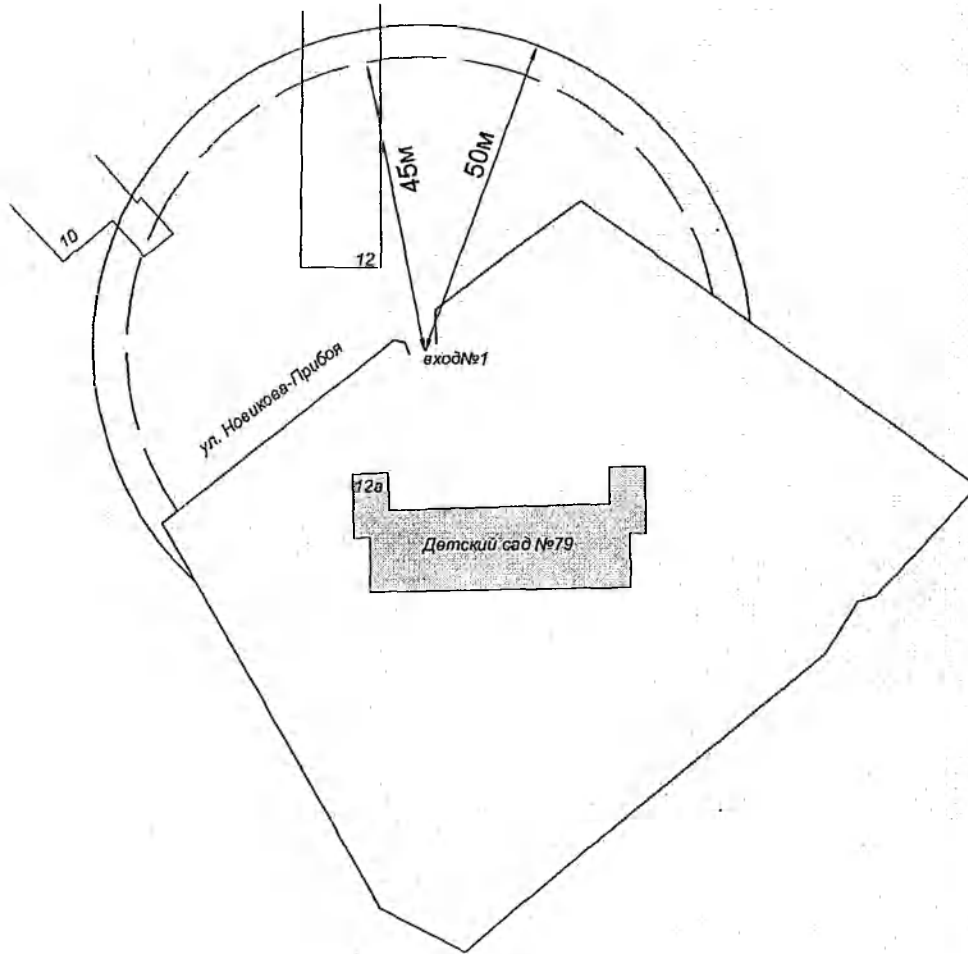
**Масштаб 1 :1000**

**Условные обозначения:**

- - Граница дополнительной территории до стационарных торговых объектов
- - Граница дополнительной территории до стационарных объектов общественного питания
- - Граница обособленной территории дет.сада

Примечание: Прилегающая территория к дет.саду включает обособленную территорию (при наличии таковой) и дополнительную

**Схема границ прилегающих территорий к МБДОУ "Детский сад №79" по адресу ул. Новикова-Прибоя д.12а**



**Масштаб 1 :1000**

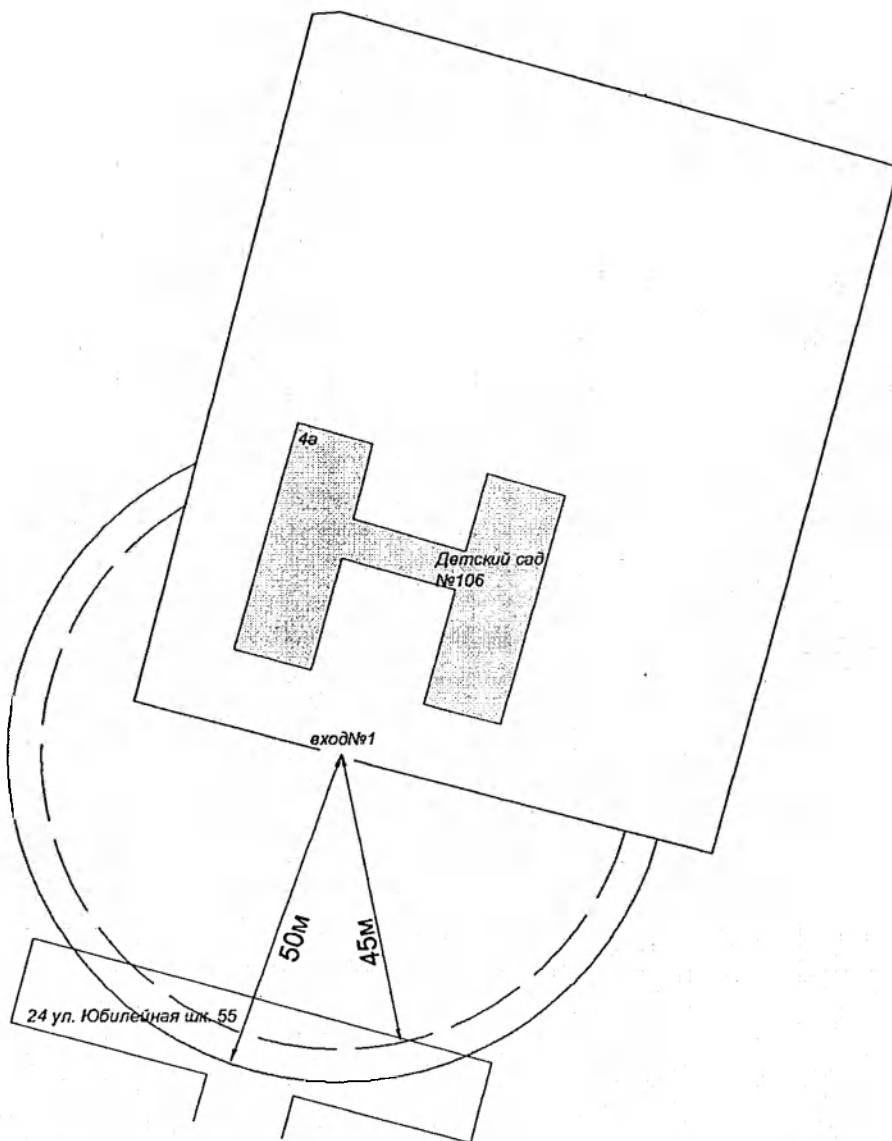
**Условные обозначения:**

- \_\_\_\_\_ - Граница дополнительной территории до стационарных торговых объектов
- \_\_\_\_\_ - Граница дополнительной территории до стационарных объектов общественного питания
- \_\_\_\_\_ - Граница обособленной территории дет.сада

Примечание: Прилегающая территория к дет.саду включает обособленную территорию (при наличии таковой) и дополнительную



**Схема границ прилегающих территорий к МБДОУ "Детский сад №106" по адресу ул. Крупская д.4а**



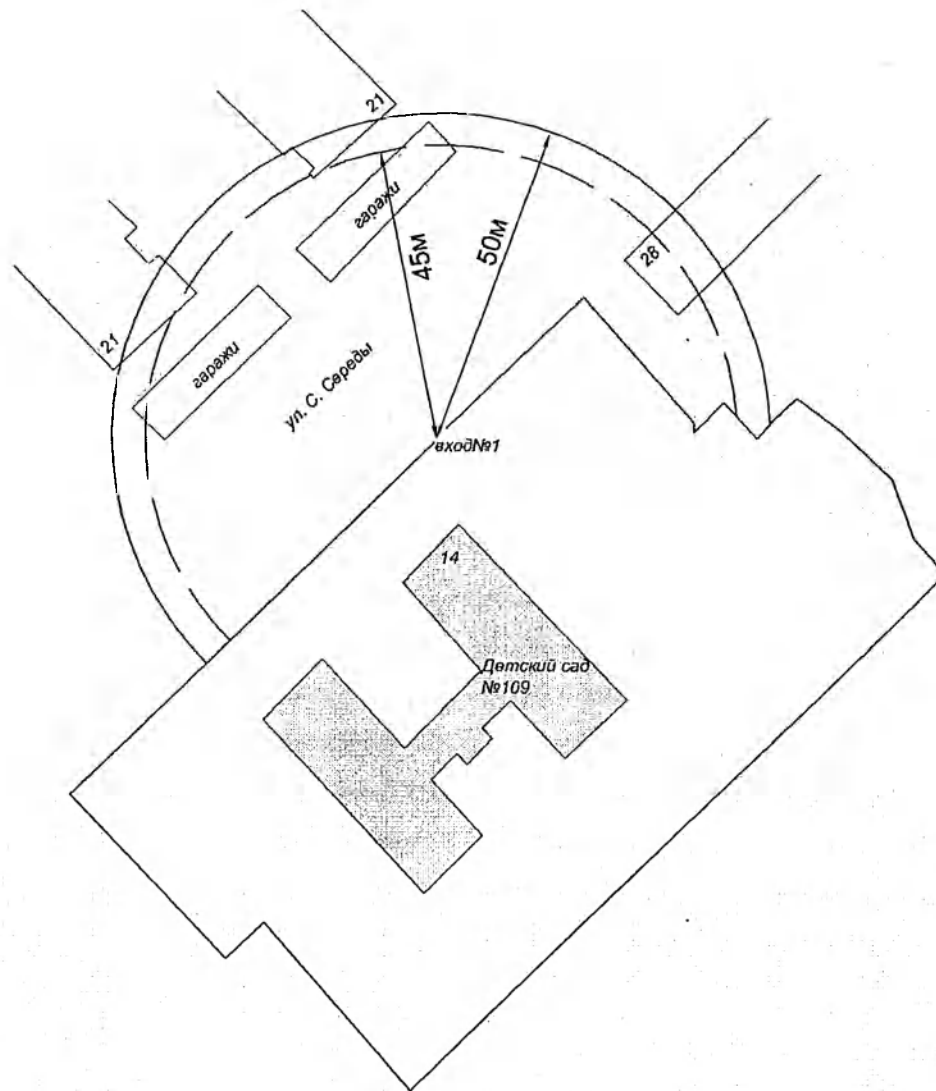
**Масштаб 1 :1000**

**Условные обозначения:**

- \_\_\_\_\_ - Граница дополнительной территории до стационарных торговых объектов
- \_\_\_\_\_ - Граница дополнительной территории до стационарных объектов общественного питания
- \_\_\_\_\_ - Граница обособленной территории дет.сада

Примечание: Прилегающая территория к дет.саду включает обособленную территорию (при наличии таковой) и дополнительную

**Схема границ прилегающих территорий к МБДОУ "Детский сад №109" по адресу ул. Семена Середы д.14**



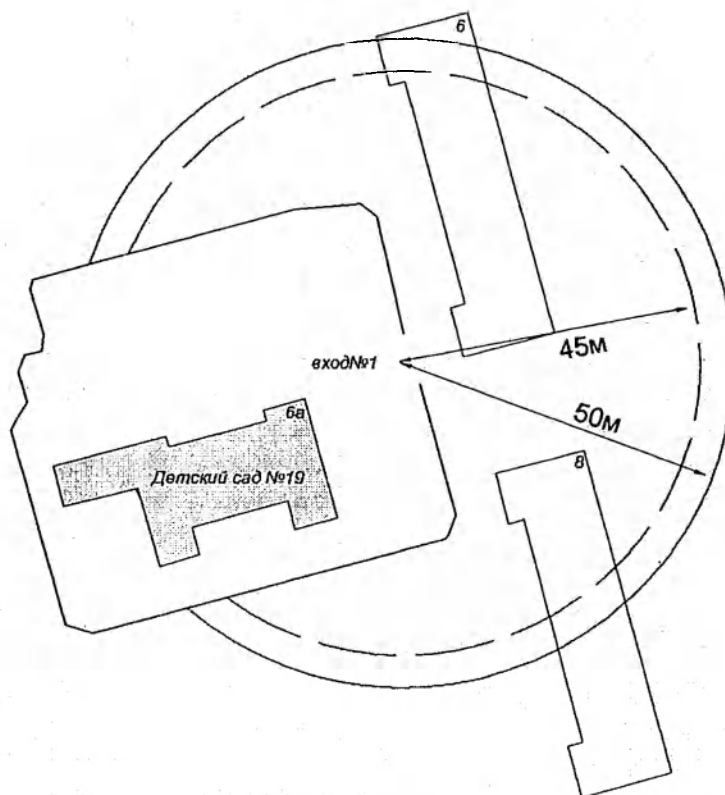
**Масштаб 1 :1000**

**Условные обозначения:**

- \_\_\_\_\_ - Граница дополнительной территории до стационарных торговых объектов
- \_\_\_\_\_ - Граница дополнительной территории до стационарных объектов общественного питания
- \_\_\_\_\_ - Граница обособленной территории дет.сада

Примечание: Прилегающая территория к дет.саду включает обособленную территорию (при наличии таковой) и дополнительную

**Схема границ прилегающих территорий к МБДОУ "Центр развития ребенка - детский сад №19" по адресу Куйбышевское шоссе д.6а**



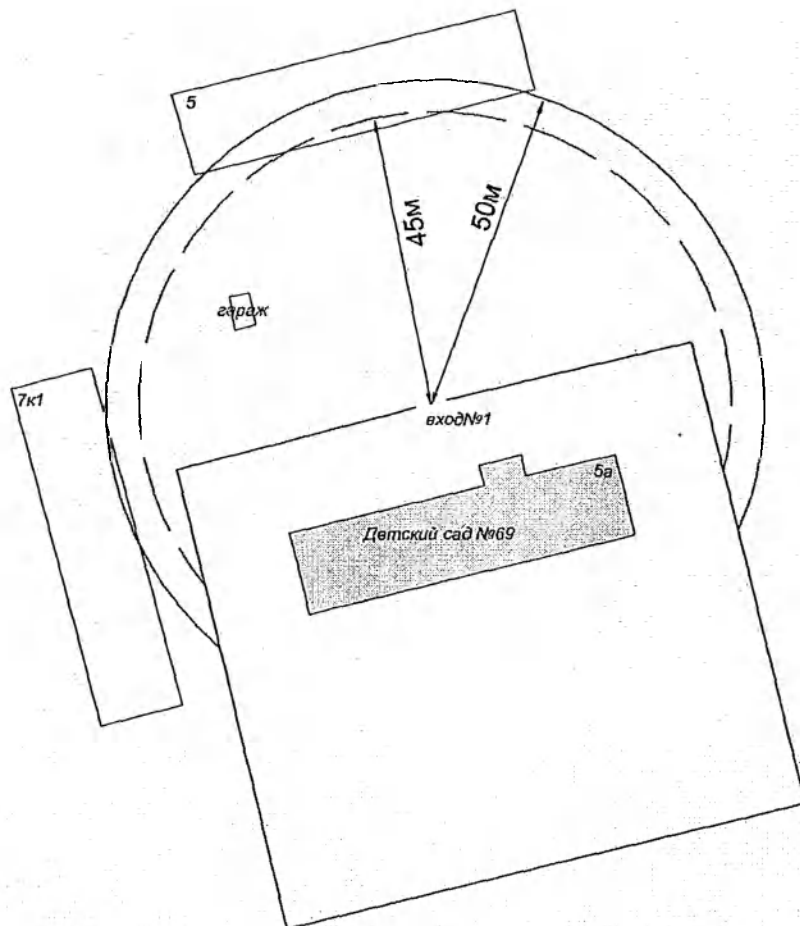
**Масштаб 1 :1000**

**Условные обозначения:**

- - Граница дополнительной территории до стационарных торговых объектов
- - Граница дополнительной территории до стационарных объектов общественного питания
- - Граница обособленной территории дет.сада

Примечание: Прилегающая территория к дет.саду включает обособленную территорию (при наличии таковой) и дополнительную

**Схема границ прилегающих территорий к МБДОУ "Детский сад №69" по адресу ул. Телевизионная 5а**



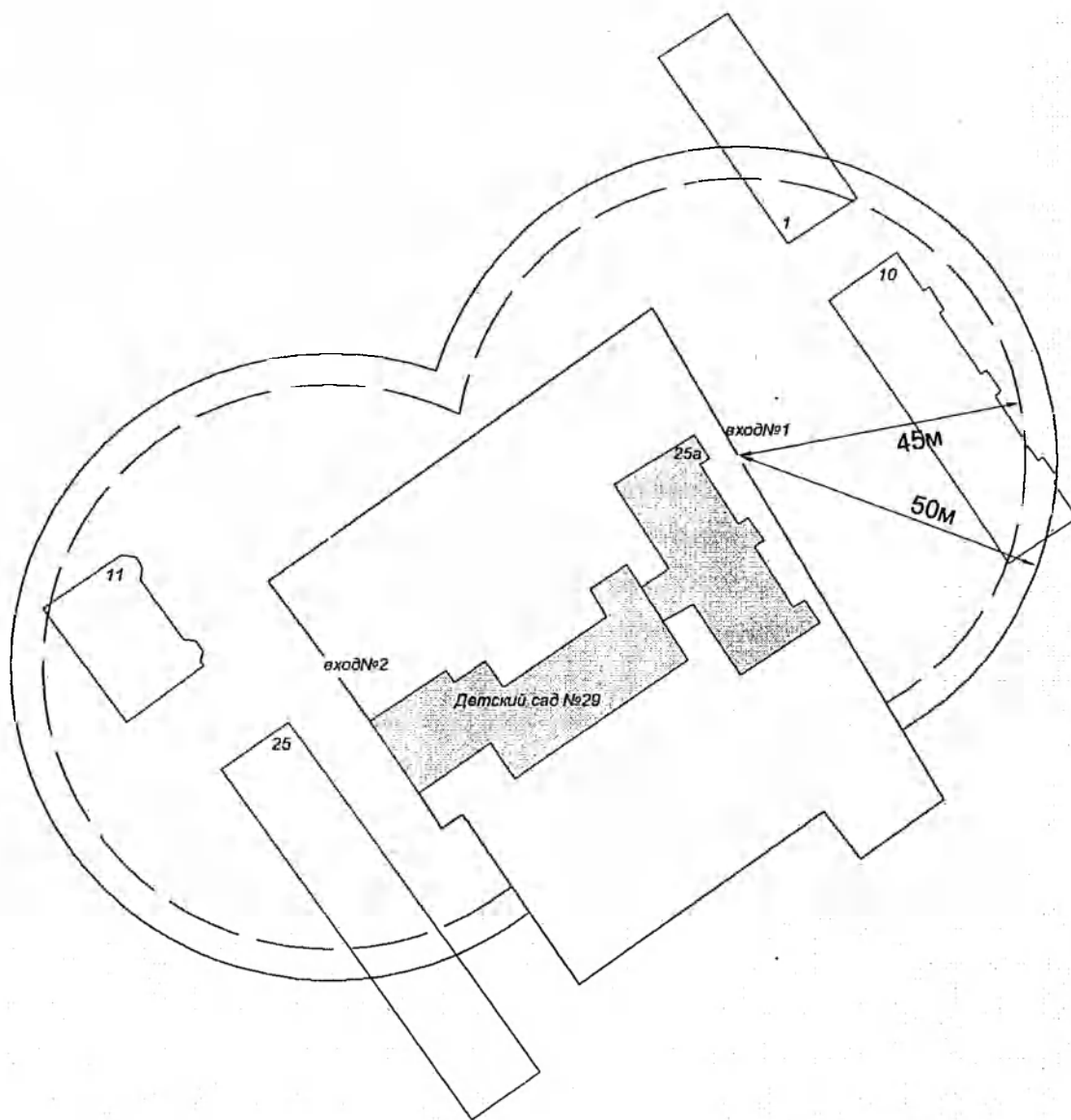
**Масштаб 1 :1000**

**Условные обозначения:**

- - Граница дополнительной территории до стационарных торговых объектов
- - Граница дополнительной территории до стационарных объектов общественного питания
- - Граница обособленной территории дет.сада

Примечание: Прилегающая территория к дет.саду включает обособленную территорию (при наличии таковой) и дополнительную

**Схема границ прилегающих территорий к МБДОУ "Детский сад №29" по адресу ул. Керамзавода 25а**



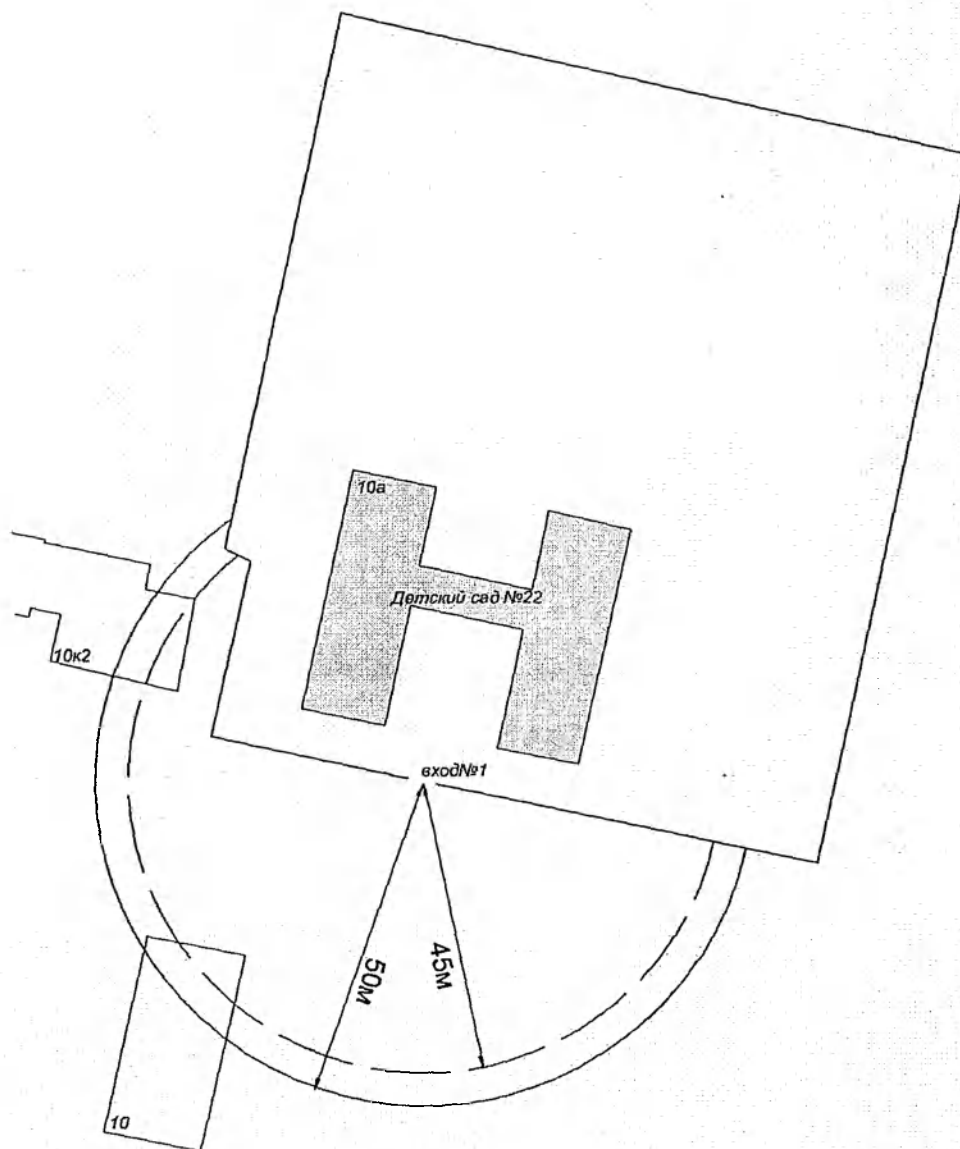
**Масштаб 1 :1000**

**Условные обозначения:**

- \_\_\_\_\_ - Граница дополнительной территории до стационарных торговых объектов
- \_\_\_\_\_ - Граница дополнительной территории до стационарных объектов общественного питания
- \_\_\_\_\_ - Граница обособленной территории дет.сада

Примечание: Прилегающая территория к дет.саду включает обособленную территорию (при наличии таковой) и дополнительную

**Схема границ прилегающих территорий к МБДОУ "Детский сад №22" по адресу ул. Крупской д.10а**



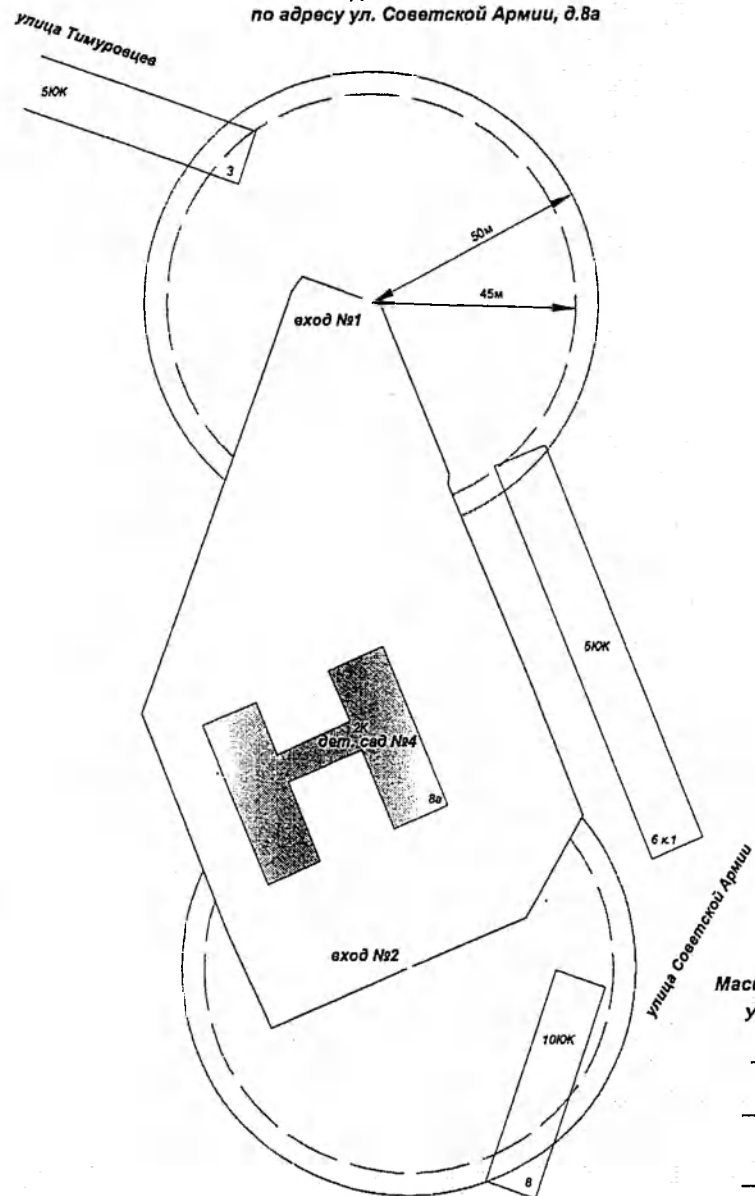
**Масштаб 1 :1000**

**Условные обозначения:**

- — — — — - Граница дополнительной территории до стационарных торговых объектов
- — — — — - Граница дополнительной территории до стационарных объектов общественного питания
- — — — — - Граница обособленной территории дет.сада

Примечание: Прилегающая территория к дет.саду включает обособленную территорию (при наличии таковой) и дополнительную

Схема границ прилегающих территорий к МБДОУ  
"Детский сад №4"  
по адресу ул. Советской Армии, д.8а



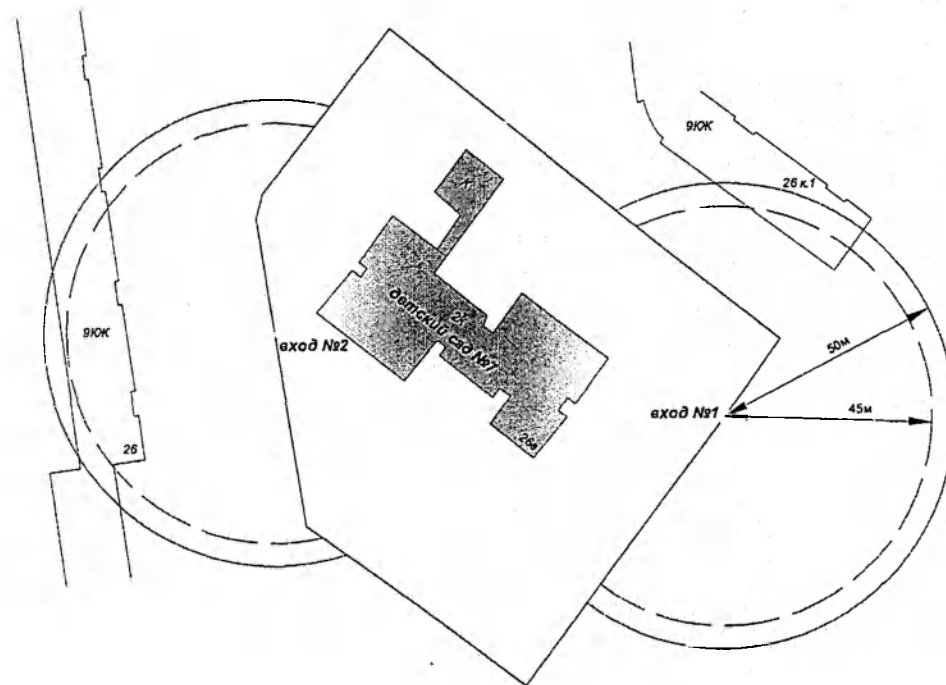
Масштаб 1:1000

Условные обозначения:

- - Граница дополнительной территории до стационарных торговых объектов
- - Граница дополнительной территории до стационарных объектов общественного питания
- - Граница обособленной территории дет.сада

Примечание: Прилегающая территория к дет.саду включает обособленную территорию (при наличии таковой) и дополнительную

Схема границ прилегающих территорий к МБДОУ  
"Детский сад №7"  
по адресу ул. Зубковой, д.26в



улица Зубковой

Масштаб 1 :1000

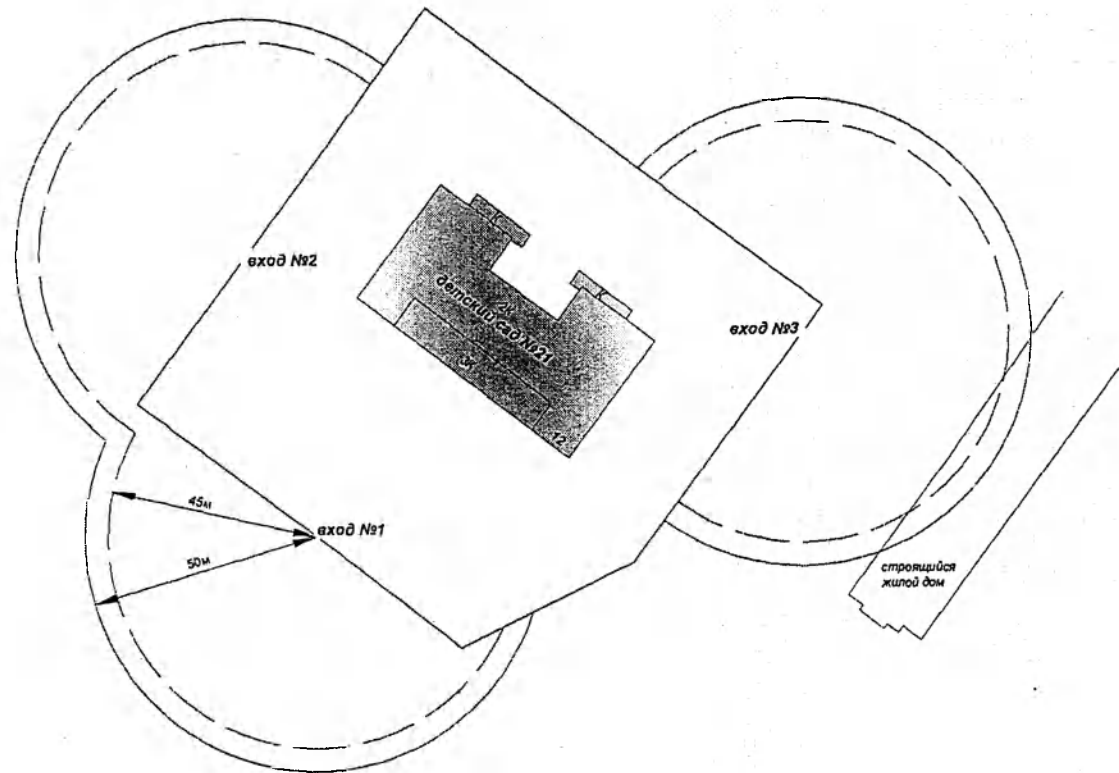
Условные обозначения:

- — — — — - Граница дополнительной территории до стационарных торговых объектов
- — — — — - Граница дополнительной территории до стационарных объектов общественного питания
- - Граница обособленной территории дет.сада

Примечание: Прилегающая территория к дет.саду включает обособленную территорию (при наличии таковой) и дополнительную



Схема границ прилегающих территорий к МБДОУ  
 "Детский сад №21"  
 по адресу ул. Васильевская д.12



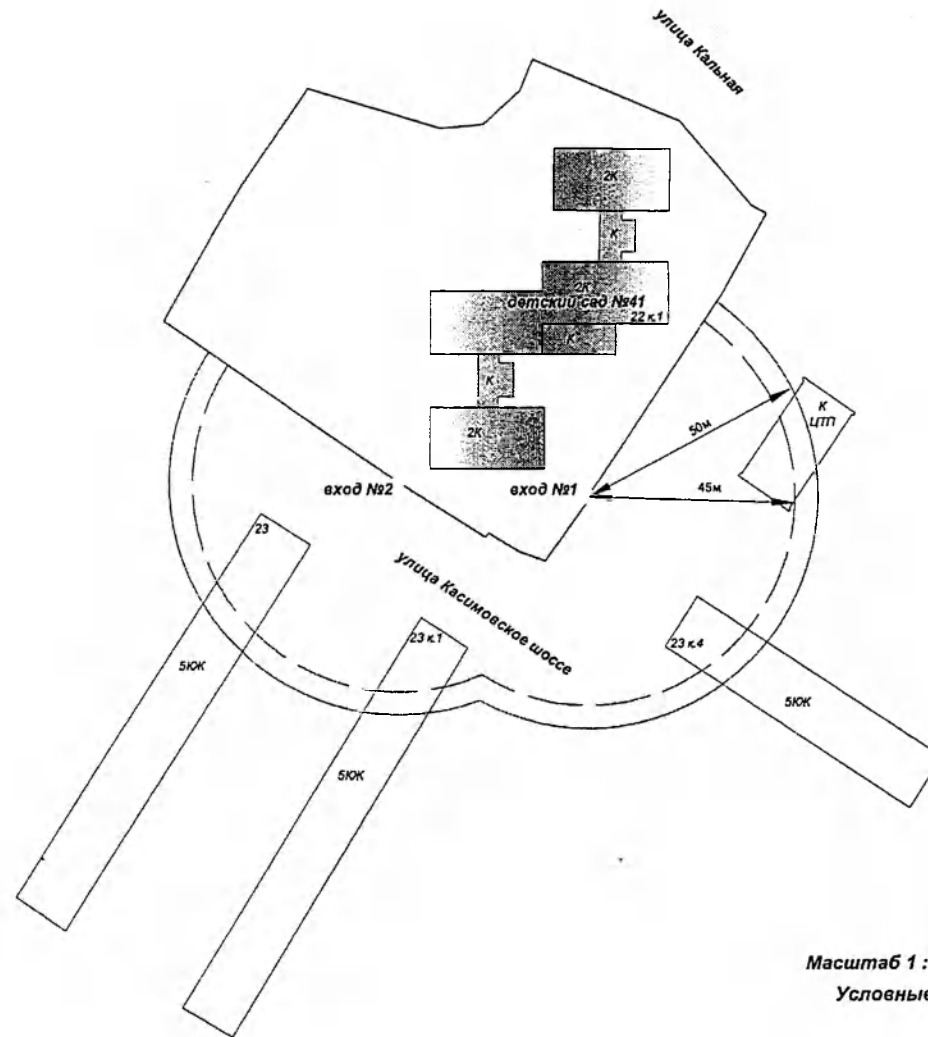
Масштаб 1:1000

Условные обозначения:

- — — — — - Граница дополнительной территории до стационарных торговых объектов
- · — · — · — - Граница дополнительной территории до стационарных объектов общественного питания
- - Граница обособленной территории дет.сада

Примечание: Прилегающая территория к дет.саду включает обособленную территорию (при наличии таковой) и дополнительную

Схема границ прилегающих территорий к МБДОУ  
"Детский сад №41"  
по адресу ул. Кальная, д.22, корп.1



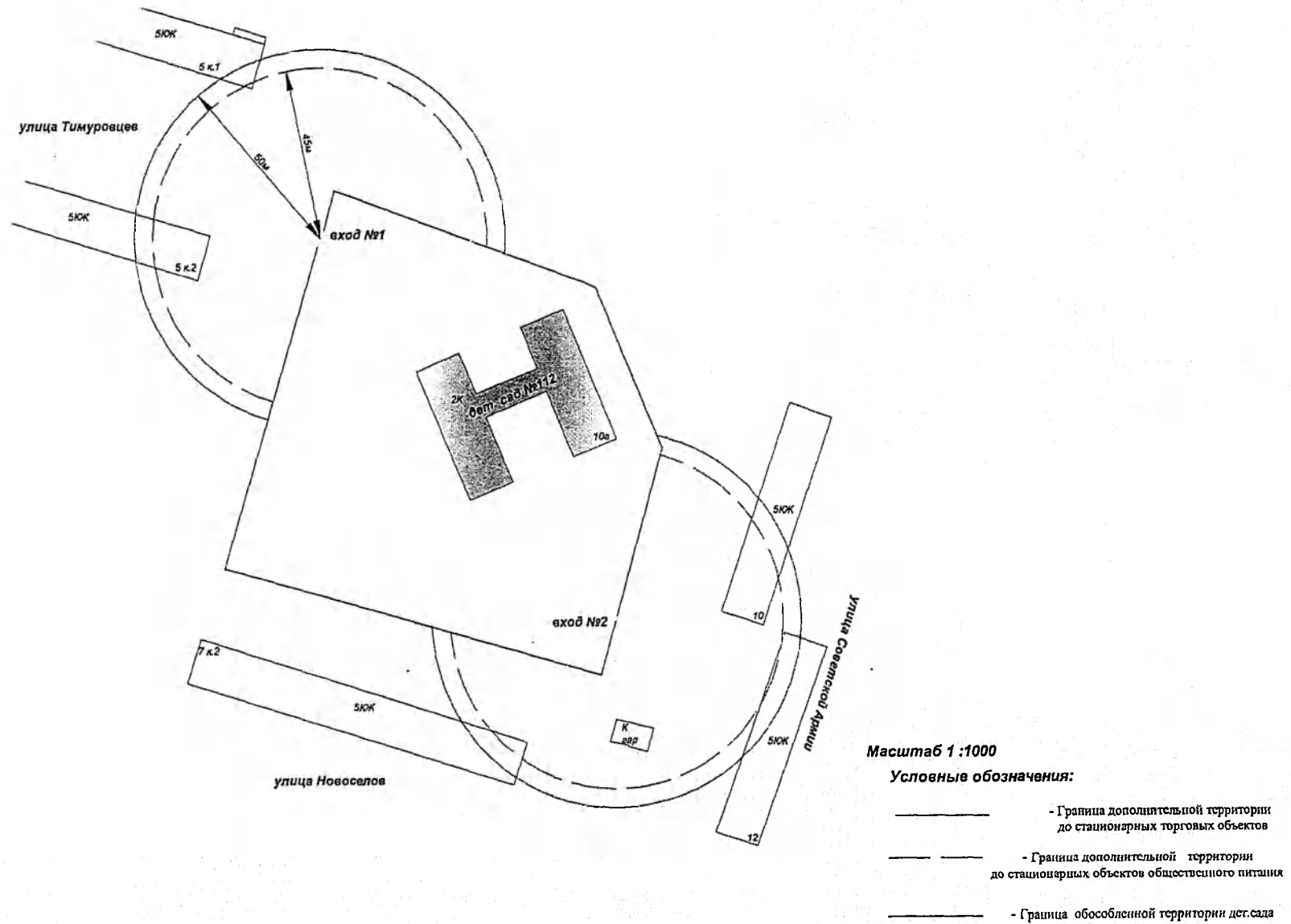
Масштаб 1 :1000

Условные обозначения:

- - Граница дополнительной территории до стационарных торговых объектов
- - Граница дополнительной территории до стационарных объектов общественного питания
- - Граница обособленной территории дет.сада

Примечание: Прилегающая территория к дет.саду включает обособленную территорию (при наличии таковой) и дополнительную

Схема границ прилегающих территорий к МБДОУ  
"Детский сад №112"  
по адресу ул. Советской Армии, д.10а

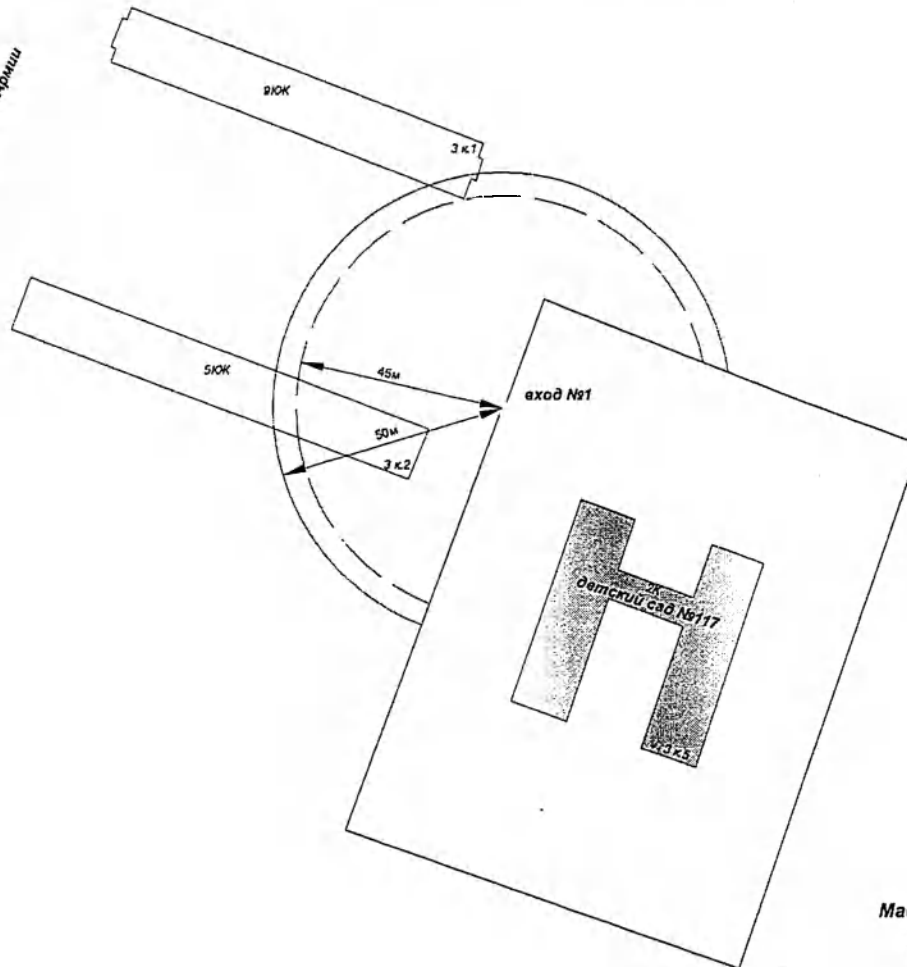


Примечание: Прилегающая территория к дет.саду включает обособленную территорию (при наличии таковой) и дополнительную

Схема границ прилегающих территорий к МБДОУ  
"Детский сад №117"  
по адресу ул. Советской Армии, д.3, корп.5



Улица Советской Армии



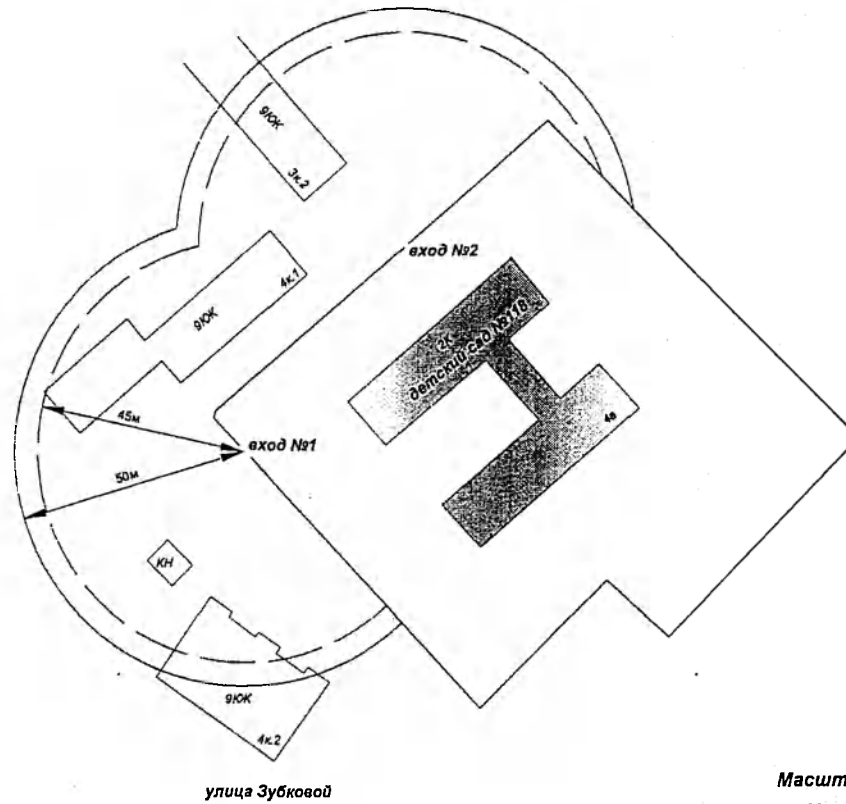
Масштаб 1:1000

Условные обозначения:

- — — — — - Граница дополнительной территории до стационарных торговых объектов
- — — — — - Граница дополнительной территории до стационарных объектов общественного питания
- - Граница обособленной территории дет.сада




Примечание: Прилегающая территория к дет.саду включает обособленную территорию (при наличии таковой) и дополнительную

Схема границ прилегающих территорий к МБДОУ  
 "Детский сад №118"  
 по адресу ул. Зубковой, д.4а



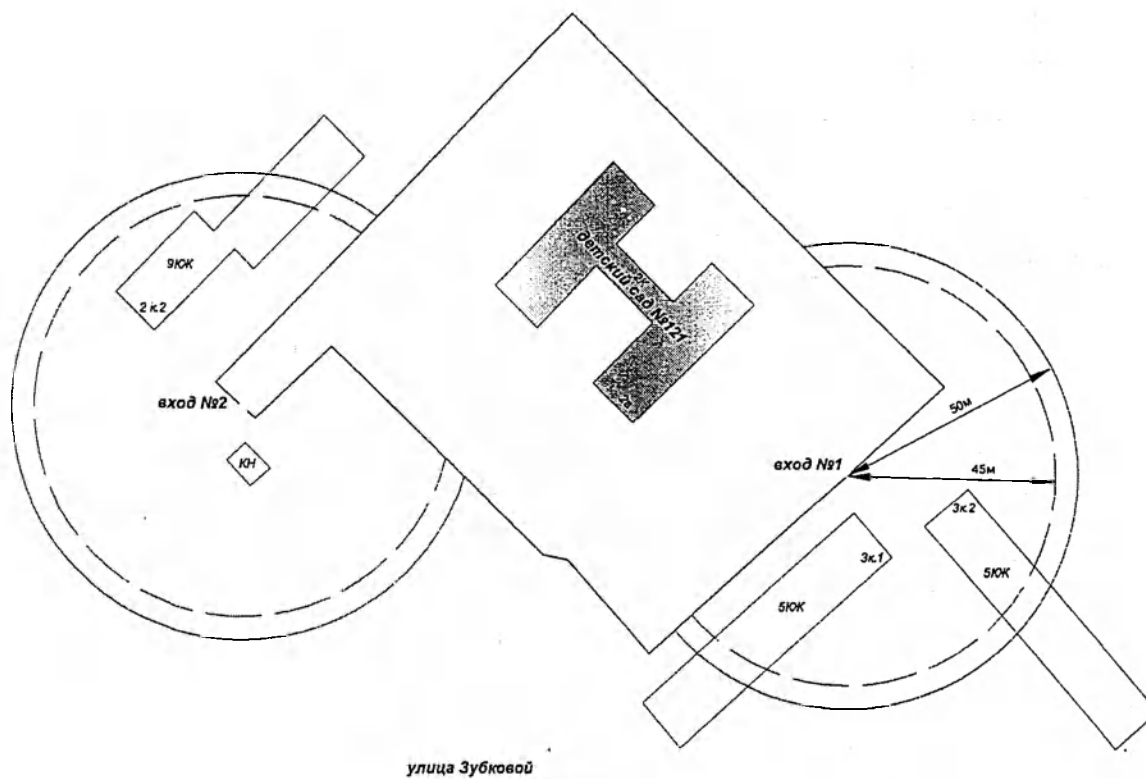
Масштаб 1:1000

Условные обозначения:

-  - Граница дополнительной территории до стационарных торговых объектов
-  - Граница дополнительной территории до стационарных объектов общественного питания
-  - Граница обособленной территории дет.сада

Примечание: Прилегающая территория к дет.саду включает обособленную территорию (при наличии таковой) и дополнительную

Схема границ прилегающих территорий к МБДОУ  
 "Детский сад №121"  
 по адресу ул. Зубковой д.2а



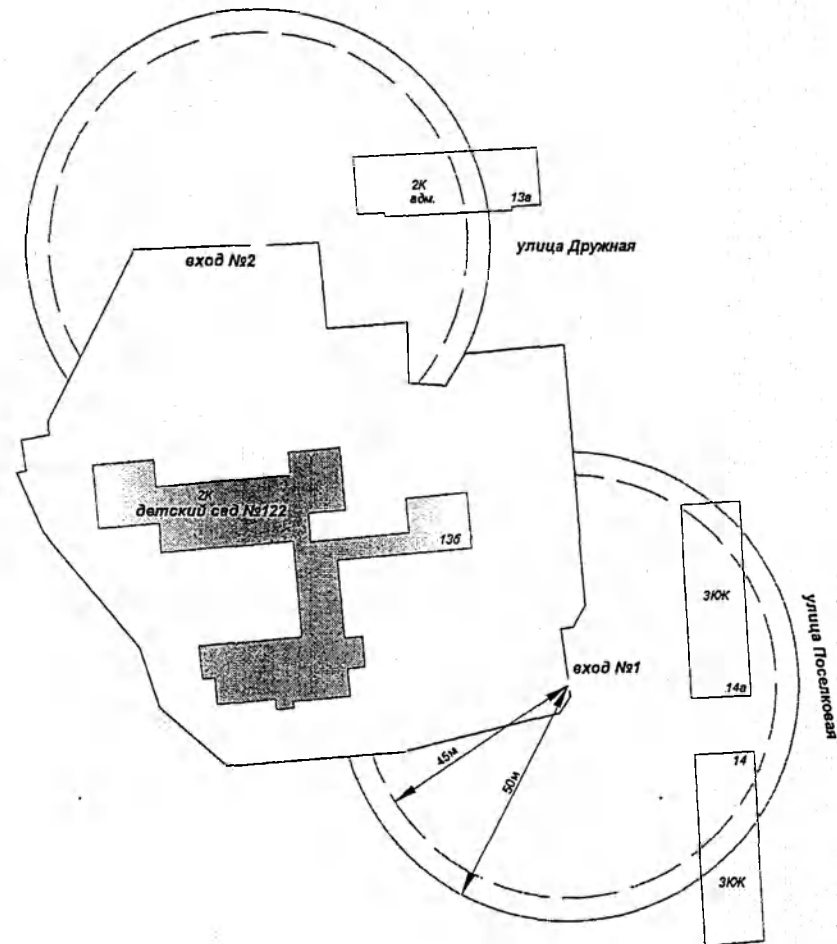
Масштаб 1 :1000

Условные обозначения:

- - Граница дополнительной территории до стационарных торговых объектов
- - Граница дополнительной территории до стационарных объектов общественного питания
- - Граница обособленной территории дет.сада

Примечание: Прилегающая территория к дет.саду включает обособленную территорию (при наличии таковой) и дополнительную

Схема границ прилегающих территорий к МБДОУ  
"Детский сад №122"  
по адресу ул. Дружная, д.136



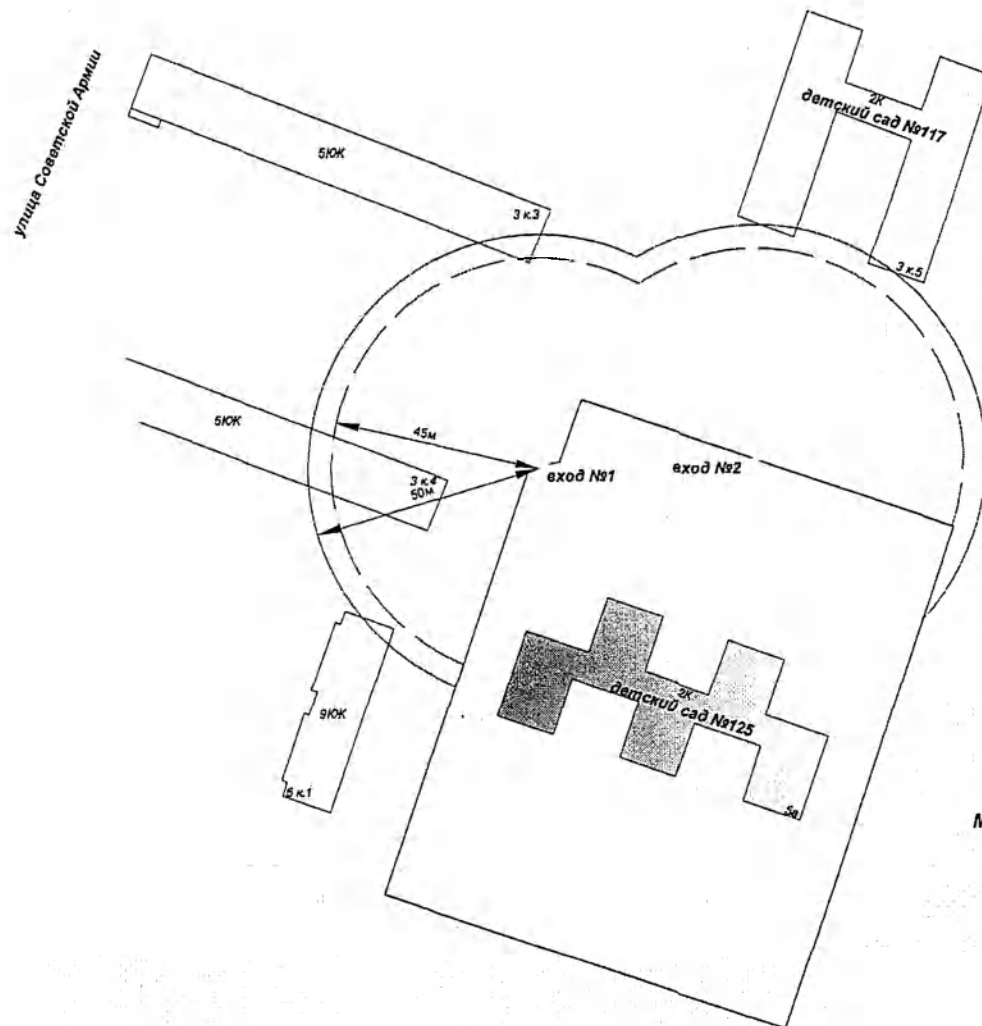
Масштаб 1:1000

Условные обозначения:

- - Граница дополнительной территории до стационарных торговых объектов
- - Граница дополнительной территории до стационарных объектов общественного питания
- - Граница обособленной территории дет.сада

Примечание: Прилегающая территория к дет.саду включает обособленную территорию (при наличии таковой) и дополнительную

Схема границ прилегающих территорий к МБДОУ  
"Детский сад №125"  
по адресу ул. Советской Армии, д.5а



Масштаб 1 :1000

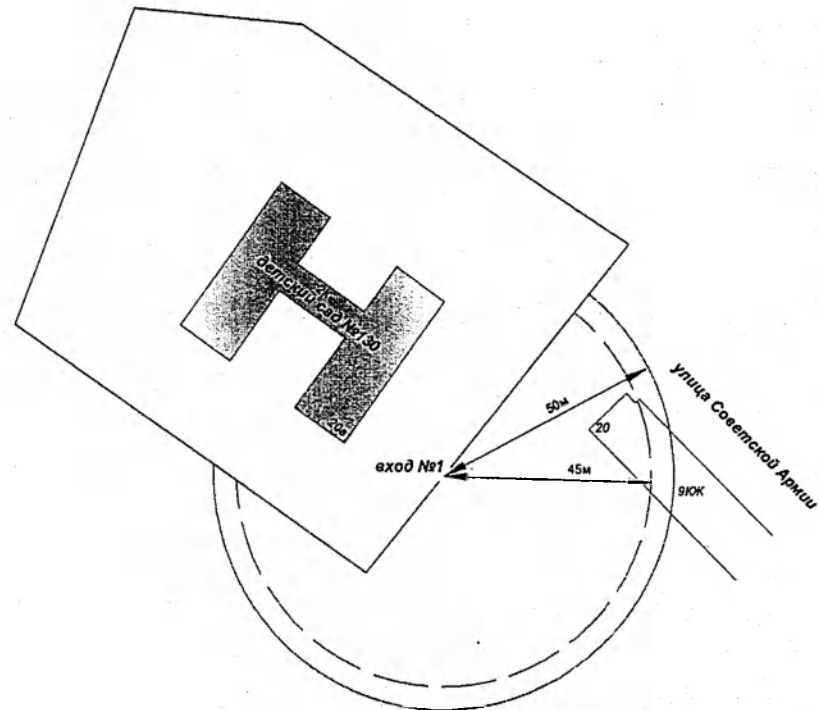
Условные обозначения:

- — — — — - Граница дополнительной территории до стационарных торговых объектов
- — — — — - Граница дополнительной территории до стационарных объектов общественного питания
- - Граница обособленной территории дет.сада

Примечание: Прилегающая территория к дет.саду включает обособленную территорию (при наличии таковой!) и дополнительную



Схема границ прилегающих территорий к МАДОУ  
 "Детский сад №130"  
 по адресу ул. Советской Армии д.20а



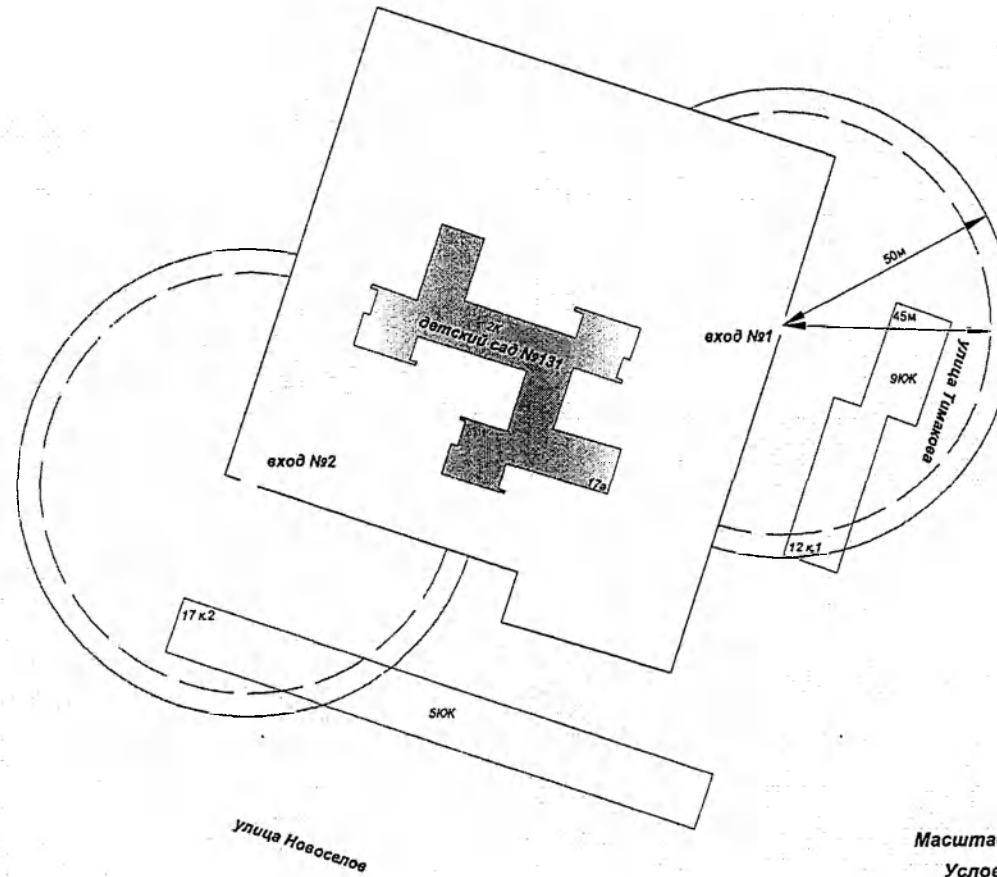
Масштаб 1 :1000

Условные обозначения:

- - Граница дополнительной территории до стационарных торговых объектов
- - Граница дополнительной территории до стационарных объектов общественного питания
- - Граница обособленной территории дет.сада

Примечание: Прилегающая территория к дет.саду включает обособленную территорию (тра на территории таковой) и дополнительную

Схема границ прилегающих территорий к МАДОУ города Рязани  
 "Детский сад №131"  
 по адресу ул. Новоселов, д.17а



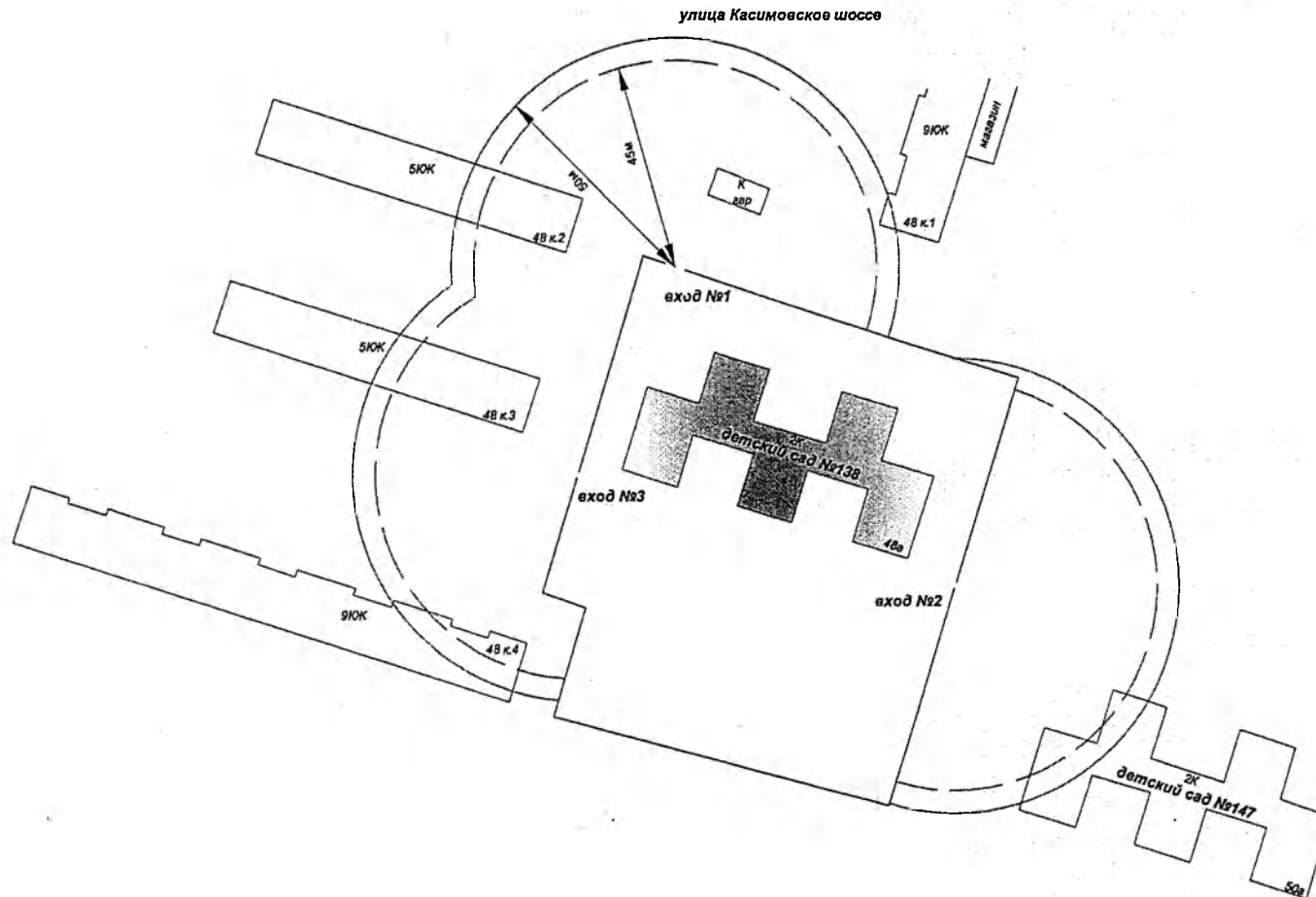
Масштаб 1:1000

Условные обозначения:

- - Граница дополнительной территории до стационарных торговых объектов
- - - Граница дополнительной территории до стационарных объектов общественного питания
- - - Граница обособленной территории дет.сада




Примечание: Прилегающая территория к дет.саду включает обособленную территорию (при наличии таковой) и дополнительную

Схема границ прилегающих территорий к МБДОУ  
"Детский сад №138"  
по адресу ул. Касимовское шоссе, д.48а



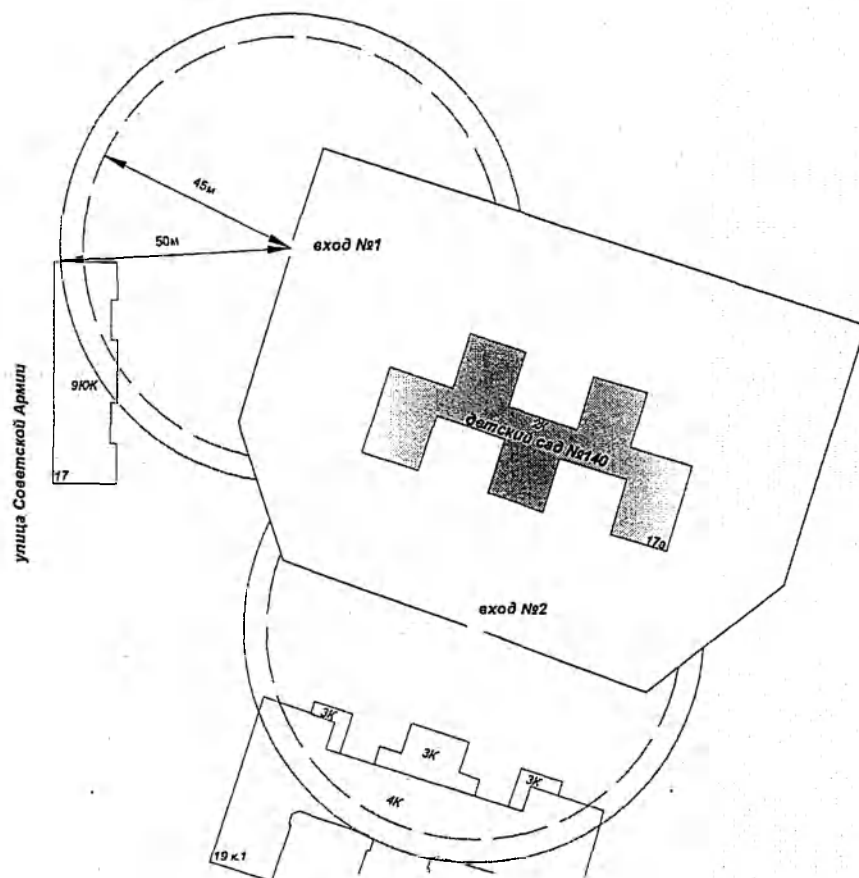
Масштаб 1:1000

Условные обозначения:

-  - Граница дополнительной территории до стационарных торговых объектов
-  - Граница дополнительной территории до стационарных объектов общественного питания
-  - Граница обособленной территории дет.сада

Примечание: Прилегающая территории к дет.саду включает обособленную территорию (при наличии заборов) и дополнительную

Схема границ прилегающих территорий к МБДОУ  
"Детский сад №140"  
по адресу ул. Советской Армии, д.17а



Масштаб 1:1000

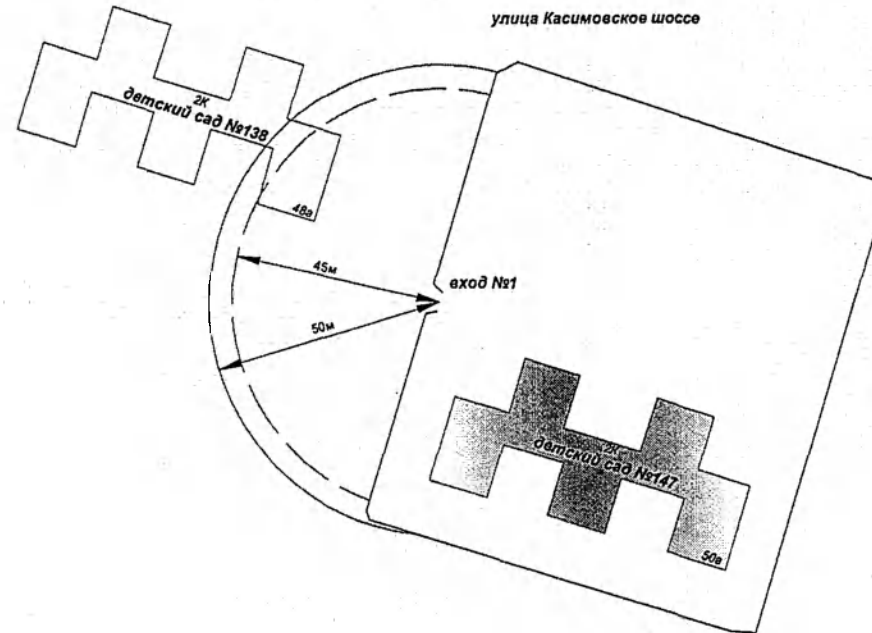
Условные обозначения:

- — — — — - Граница дополнительной территории до стационарных торговых объектов
- — — — — - Граница дополнительной территории до стационарных объектов общественного питания
- — — — — - Граница обособленной территории дет.сада

Примечание: Прилегающая территория к дет.саду включает обособленную территорию (при наличии таковой) и дополнительную

Схема границ прилегающих территорий к МБДОУ  
 "Детский сад №147"  
 по адресу ул. Касимовское шоссе, д.50а

С



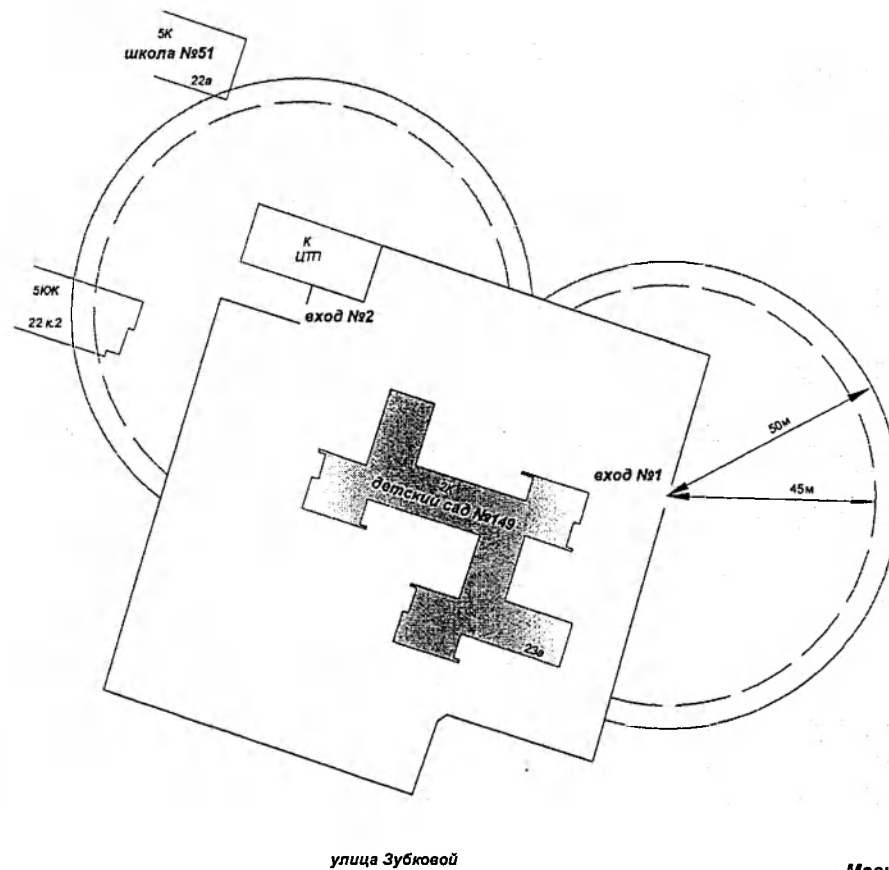
Масштаб 1 :1000

Условные обозначения:

- — — — — - Граница дополнительной территории до стационарных торговых объектов
- — — — — - Граница дополнительной территории до стационарных объектов общественного питания
- - Граница обособленной территории дет.сада

Примечание: Прилегающая территория к дет.саду включает обособленную территорию (при наличии таковой) и дополнительную

Схема границ прилегающих территорий к МАДОУ города Рязани  
"Детский сад №149"  
по адресу ул. Зубковой, д.23а



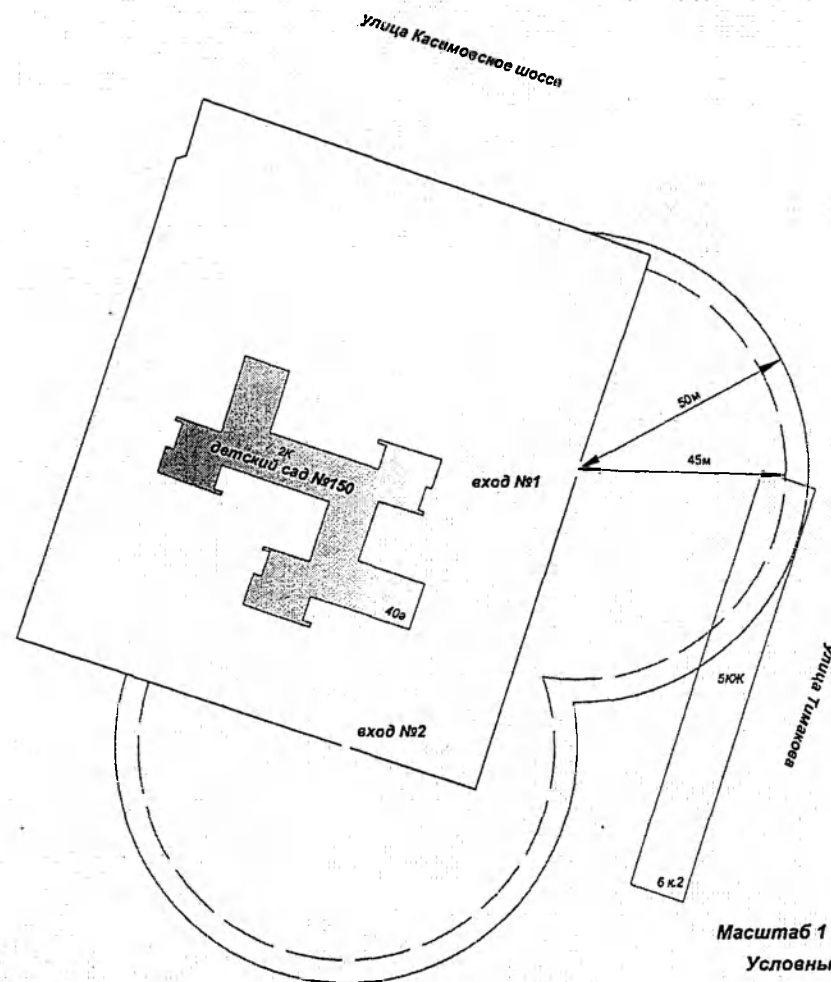
Масштаб 1 :1000

Условные обозначения:

- — — — — - Граница дополнительной территории до стационарных торговых объектов
- — — — — - Граница дополнительной территории до стационарных объектов общественного питания
- - Граница обособленной территории дет.сада

Примечание: Прилегающая территория к дет.саду включает обособленную территорию (при наличии таковой) и дополнительную

Схема границ прилегающих территорий к МБДОУ  
 "Детский сад №150"  
 по адресу ул. Касимовское шоссе, д.40а



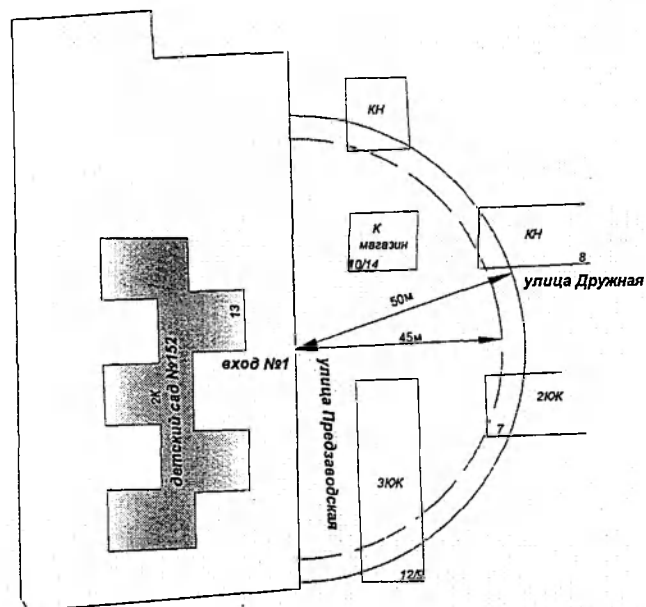
Масштаб 1:1000

Условные обозначения:

- - Граница дополнительной территории до стационарных торговых объектов
- - Граница дополнительной территории до стационарных объектов общественного питания
- - Граница обособленной территории дет.сада

Примечание: Прилегающая территория к дет.саду включает обособленную территорию (при наличии таковой) и дополнительную

Схема границ прилегающих территорий к МБДОУ  
"Детский сад №152"  
по адресу ул. Предзаводская д.13



Масштаб 1:1000

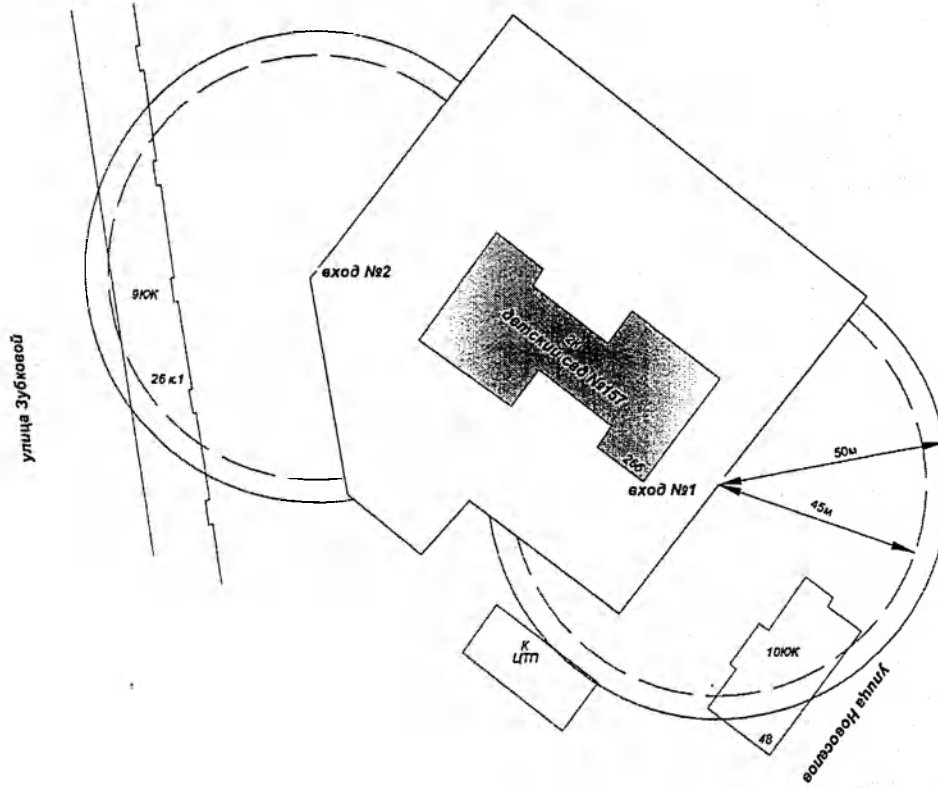
Условные обозначения:

- — — — — - Граница дополнительной территории до стационарных торговых объектов
- — — — — - Граница дополнительной территории до стационарных объектов общественного питания
- - Граница обособленной территории дет.сада

Примечание: Прилегающая территория к дет.саду включает обособленную территорию (при наличии таковой) и дополнительную



Схема границ прилегающих территорий к МБДОУ  
"Детский сад №157"  
по адресу ул. Зубковой, д.266



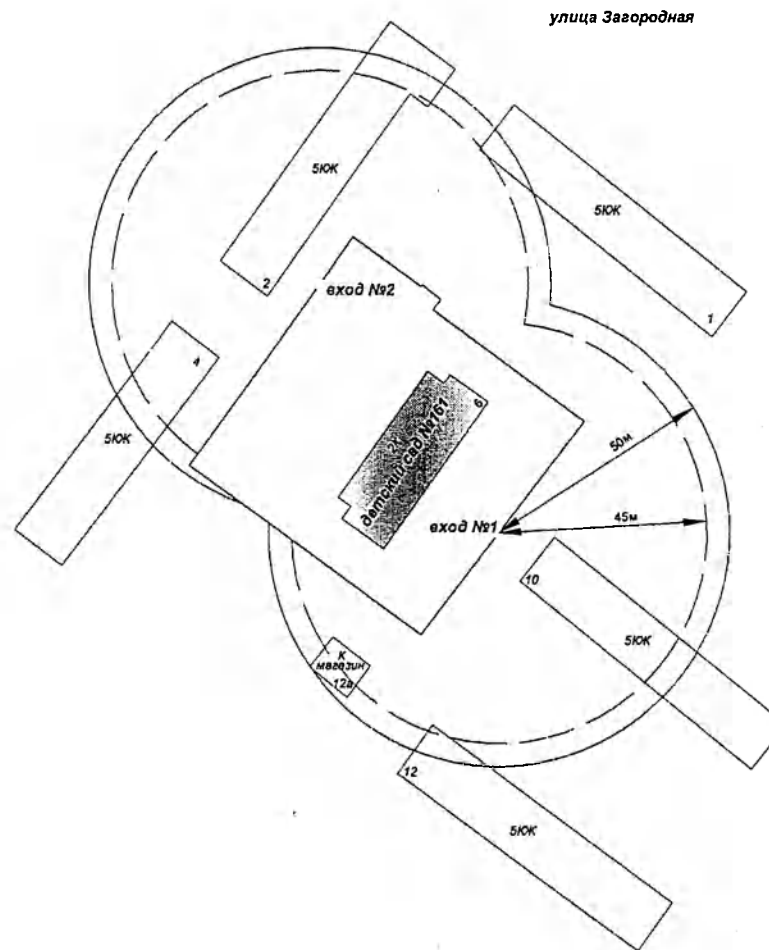
Масштаб 1 :1000

Условные обозначения:

- - Граница дополнительной территории до стационарных торговых объектов
- - - - - Граница дополнительной территории до стационарных объектов общественного питания
- - Граница обособленной территории дет.сада

Примечание: Прилегающая территория к дет.саду включает обособленную территорию (при наличии таковой) и дополнительную

Схема границ прилегающих территорий к МБДОУ  
 "Детский сад №161"  
 по адресу ул. Загородная д.6



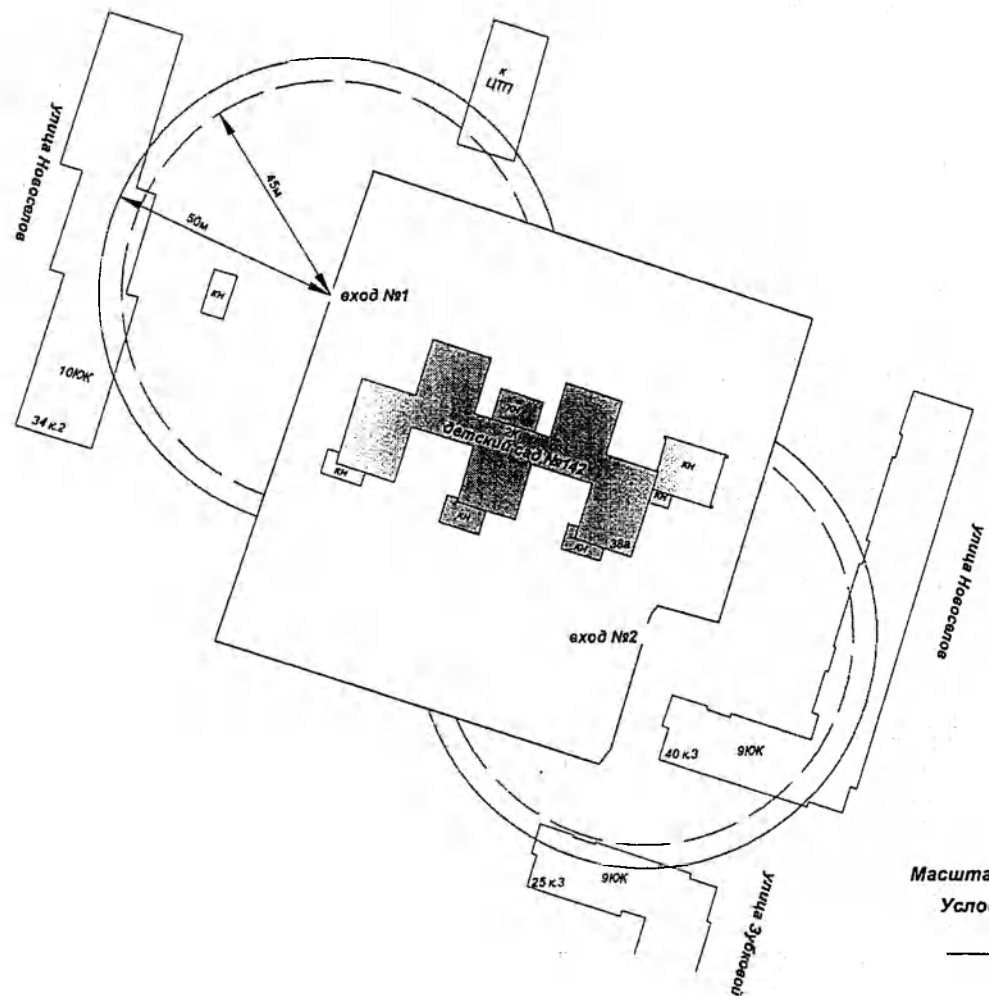
Масштаб 1 : 1000

Условные обозначения:

- - Граница дополнительной территории до стационарных торговых объектов
- - Граница дополнительной территории до стационарных объектов общественного питания
- - Граница обособленной территории дет.сада

Примечание: Прилегающая территория к дет.саду включает обособленную территорию (при наличии таковой) и дополнительную

Схема границ прилегающих территорий к МБДОУ  
"Детский сад №142"  
по адресу ул. Новосёлов д.38а



Масштаб 1 :1000

Условные обозначения:

- Граница дополнительной территории до стационарных торговых объектов
- Граница дополнительной территории до стационарных объектов общественного питания
- Граница обособленной территории дет.сада

Примечание: Прилегающая территория к дет.саду включает обособленную территорию (при наличии таковой) и дополнительную