



АДМИНИСТРАЦИЯ ГОРОДА РЯЗАНИ

ПОСТАНОВЛЕНИЕ

10 сентября 2013 г.

№ 3729

О внесении изменений в приложение к постановлению администрации города Рязани от 28.06.2013 № 2555 «Об утверждении схем границ, прилегающих к некоторым организациям и объектам территорий, на которых не допускается розничная продажа алкогольной продукции»

Во исполнение Федерального закона от 22.11.1995 № 171-ФЗ «О государственном регулировании производства и оборота этилового спирта, алкогольной и спиртосодержащей продукции и об ограничении потребления (распития) алкогольной продукции», постановления Правительства Российской Федерации от 27.12.2012 № 1425 «Об определении органами государственной власти субъектов Российской Федерации мест массового скопления граждан и мест нахождения источников повышенной опасности, в которых не допускается розничная продажа алкогольной продукции, а также определении органами местного самоуправления границ прилегающих к некоторым организациям и объектам территорий, на которых не допускается розничная продажа алкогольной продукции», решения Рязанской городской Думы от 11.04.2013 № 84-I «О признании утратившим силу решения Рязанской городской Думы от 29.11.2010 № 700-I «Об определении прилегающих территорий», постановления администрации города Рязани от 21.05.2013 № 1791 «Об определении границ, прилегающих к некоторым организациям и объектам территорий, на которых не допускается розничная продажа алкогольной продукции», руководствуясь статьями 39, 41 Устава муниципального образования - городской округ город Рязань Рязанской области, администрация города Рязани **п о с т а н о в л я е т:**

1. Внести изменения в приложение к постановлению администрации города Рязани от 28.06.2013 № 2555 «Об утверждении схем границ, прилегающих к некоторым организациям и объектам территорий, на которых не допускается розничная продажа алкогольной продукции» (в редакции постановления администрации города Рязани от

13.08.2013 № 3257), дополнив его схемами границ, прилегающих к некоторым организациям и объектам территорий, на которых не допускается розничная продажа алкогольной продукции согласно приложению к настоящему постановлению.

2. Отделу по связям со средствами массовой информации аппарата администрации города Рязани (С.Б. Якунина) опубликовать настоящее постановление в газете «Рязанские ведомости».

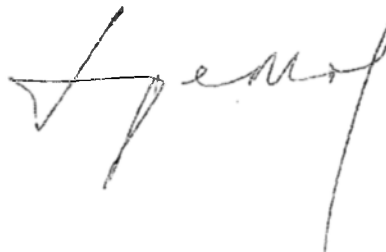
3. Настоящее постановление вступает в силу со дня его официального опубликования.

4. Правовому управлению аппарата администрации города Рязани (И.Н. Якубин) разместить настоящее постановление на официальном сайте администрации города Рязани в сети Интернет.

5. Управлению предпринимательства, потребительского рынка и наружной рекламы администрации города Рязани (Маслов С.В.) направить в министерство экономического развития и торговли Рязанской области информацию согласно приложению к настоящему постановлению.

6. Контроль за исполнением настоящего постановления возложить на заместителя главы администрации С.В. Горячкину.

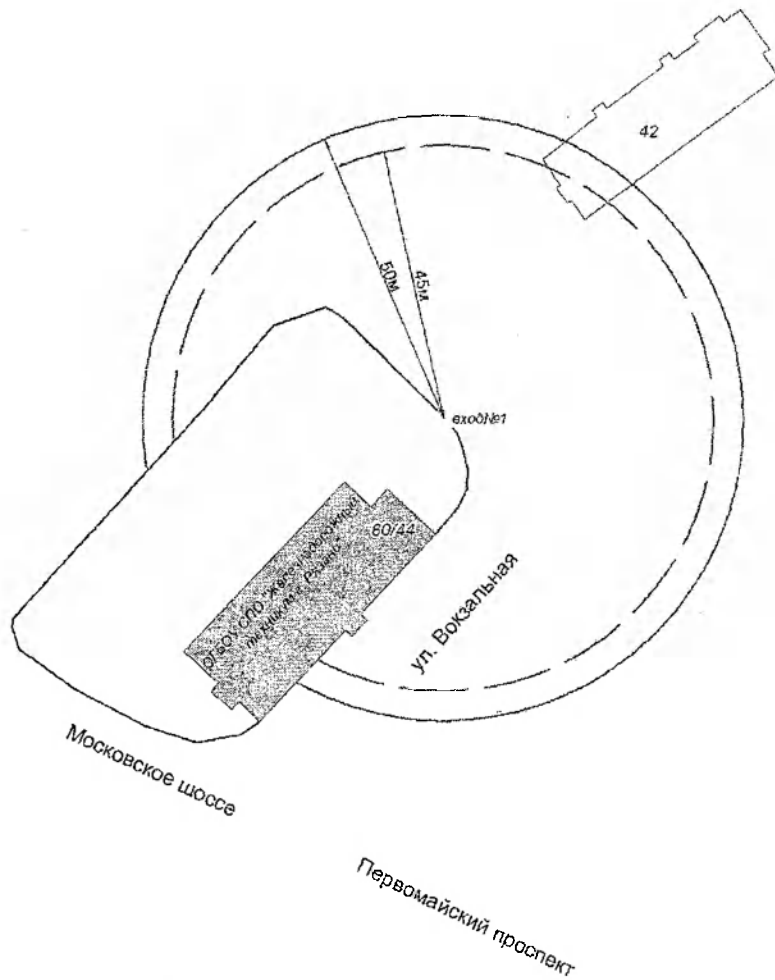
Глава администрации



В.Е.Артемов

Приложение
к постановлению администрации города Рязани
от 10 сентября 2013 № 3789

Схема границ прилегающих территорий к ОГБОУ
СПО "Железнодорожный техникум г. Рязани" по адресу: г. Рязань,
Первомайский проспект, д. 80/44.



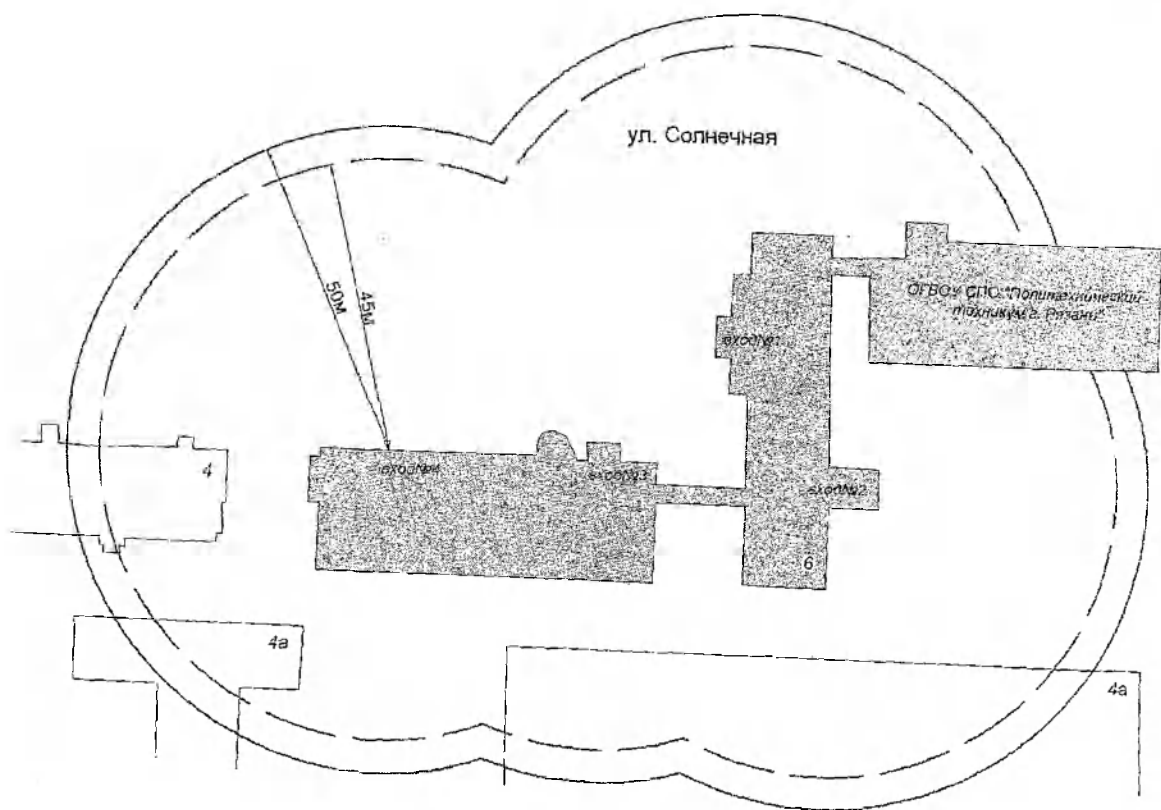
Масштаб 1: 1000

Условные обозначения:

- - Граница дополнительной территории до стационарных торговых объектов
- - Граница дополнительной территории до стационарных объектов общественного питания
- - Граница обособленной территории техникума

Примечание: Прилегающая территория к техникуму включает обособленную территорию (при наличии таковой) и дополнительную

Схема границ прилегающих территорий к ОГБОУ
СПО "Политехнический техникум г. Рязани"
по адресу: г. Рязань, ул. Солнечная, д. 6.



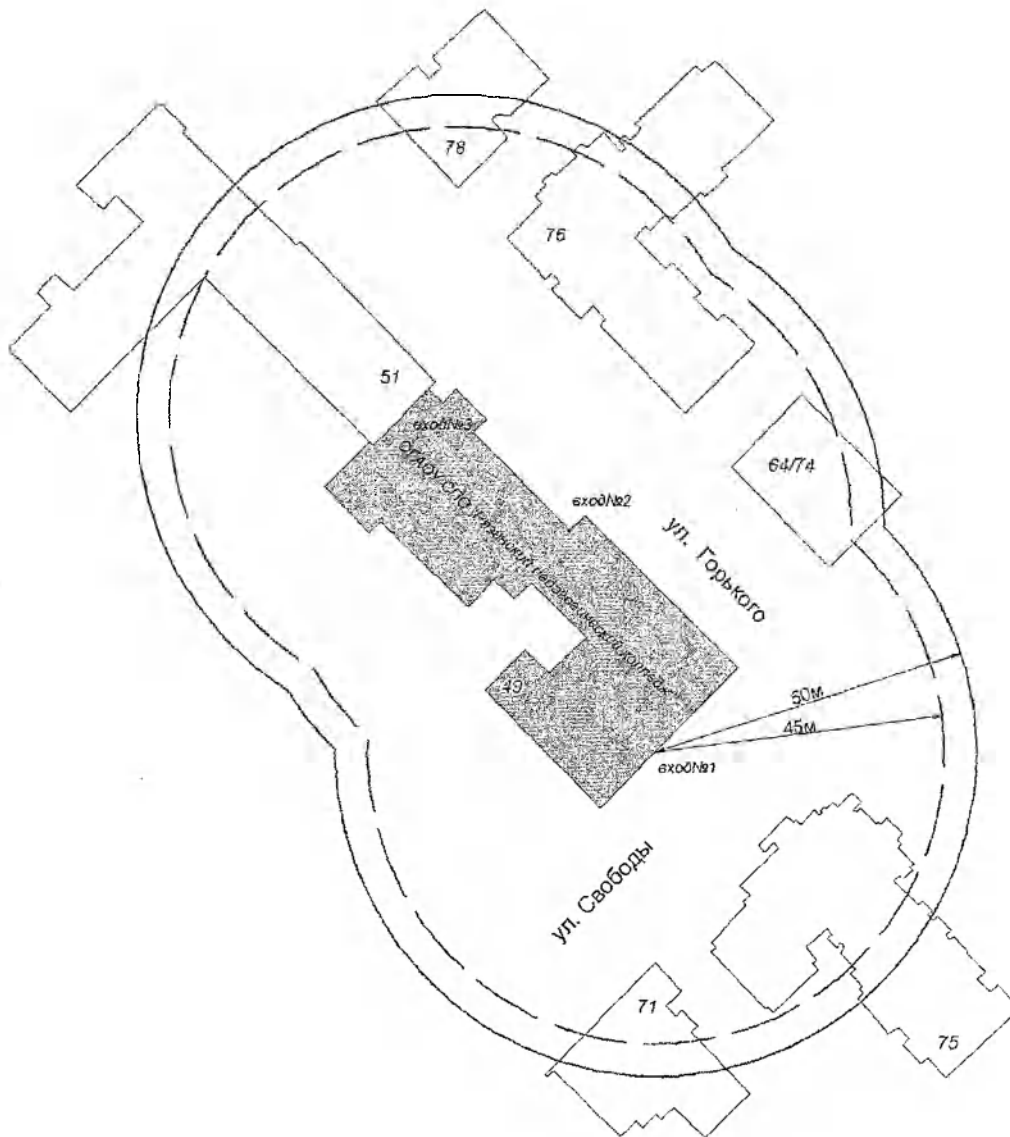
Масштаб 1: 1000

Условные обозначения:

- - Граница дополнительной территории до стационарных торговых объектов
- - Граница дополнительной территории до стационарных объектов общественного питания

Примечание: Прилегающая территория к техникуму включает обособленную территорию (при наличии таковой) и дополнительную

Схема границ прилегающих территорий к ОГАОУ
СПО "Рязанский педагогический колледж"
по адресу: г. Рязань, ул. Горького, д.49




Масштаб 1: 1000

Условные обозначения:



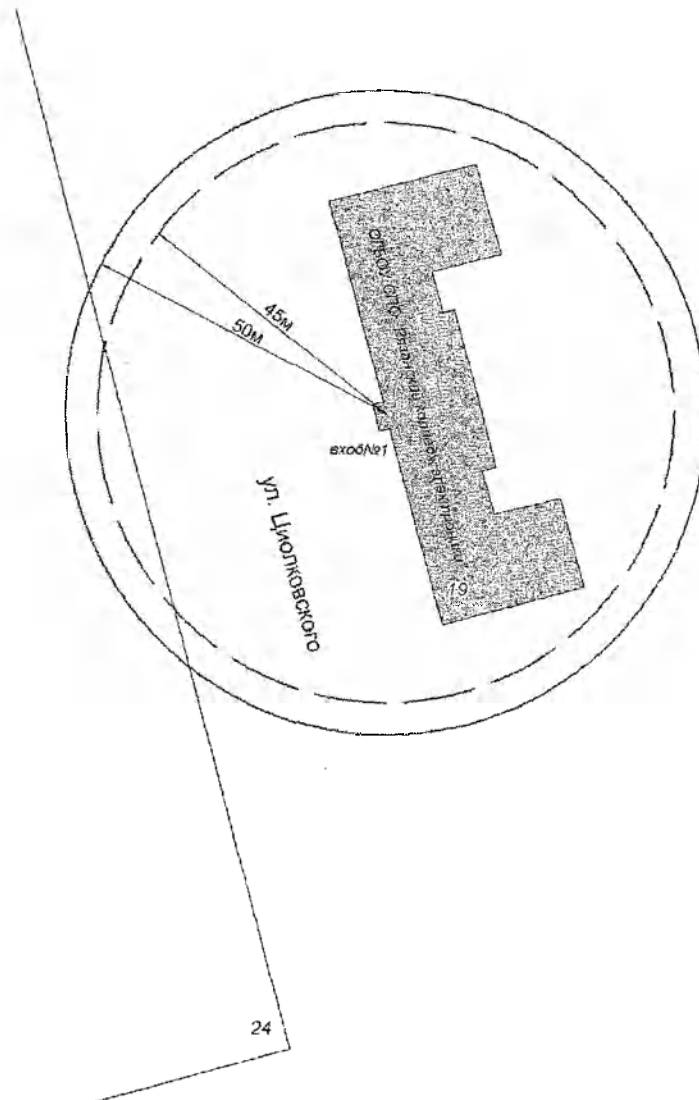
- Граница дополнительной территории
до стационарных торговых объектов



- Граница дополнительной территории
до стационарных объектов общественного питания



Примечание: Прилегающая территория к колледжу включает обособленную территорию (при наличии таковой) и дополнительную

Схема границ прилегающих территорий к ОГБОУ
СПО "Рязанский колледж электроники"
по адресу: г. Рязань, ул. Циолковского, д.19.



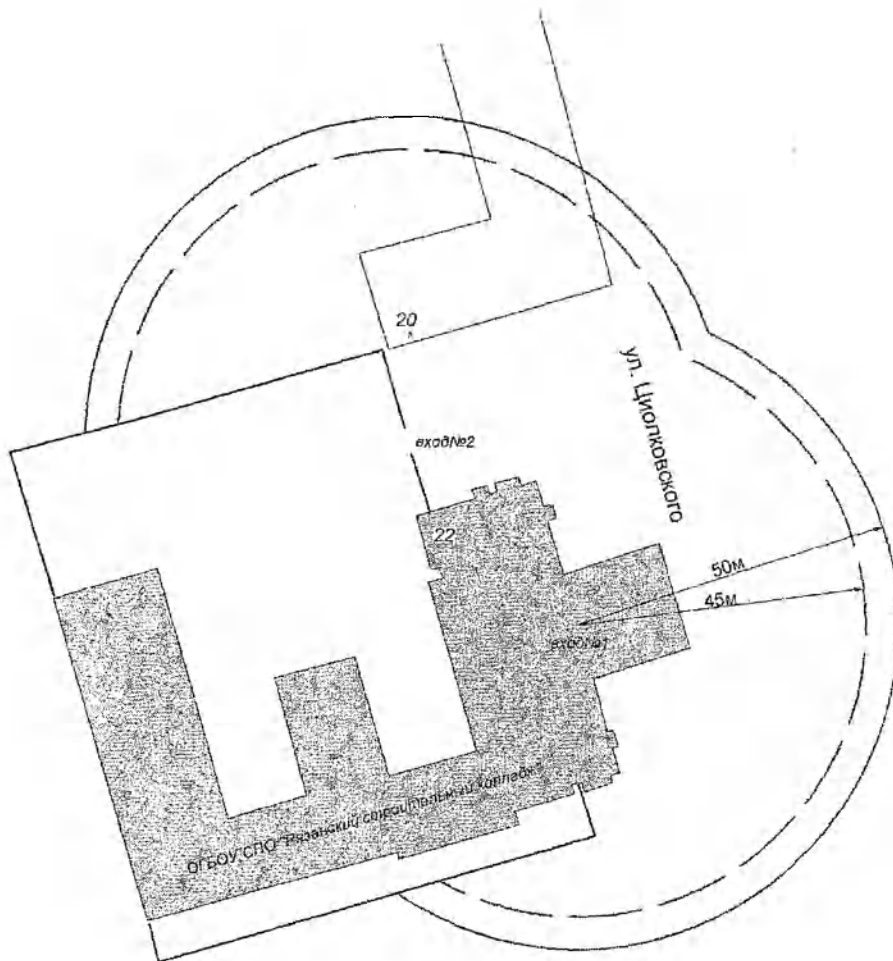
Масштаб 1: 1000

Условные обозначения:

-  - Граница дополнительной территории до стационарных торговых объектов
 - Граница дополнительной территории до стационарных объектов общественного питания

Примечание: Прилегающая территория к колледжу включает обособленную территорию (при наличии таковой) и дополнительную

Схема границ прилегающих территорий к ОГБОУ
СПО "Рязанский строительный колледж"
по адресу: г. Рязань, ул. Циолковского, д.22.



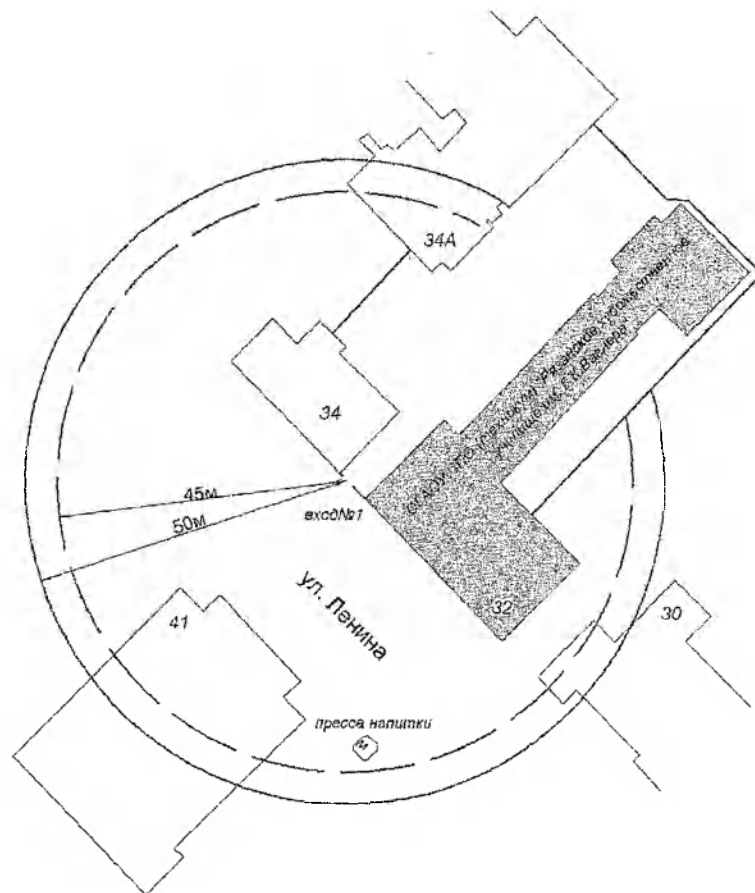
Масштаб 1: 1000

Условные обозначения:

- - Граница дополнительной территории до стационарных торговых объектов
- - Граница дополнительной территории до стационарных объектов общественного питания
- - Граница обособленной территории колледжа

Примечание. Прилегающая территория к колледжу включает обособленную территорию (при наличии таковой) и дополнительную

Схема границ прилегающих территорий к ОГАОУ
СПО (техникум) "Рязанское художественное училище
им. Г.К.Вагнера" по адресу: г. Рязань, ул. Ленина, д.32.



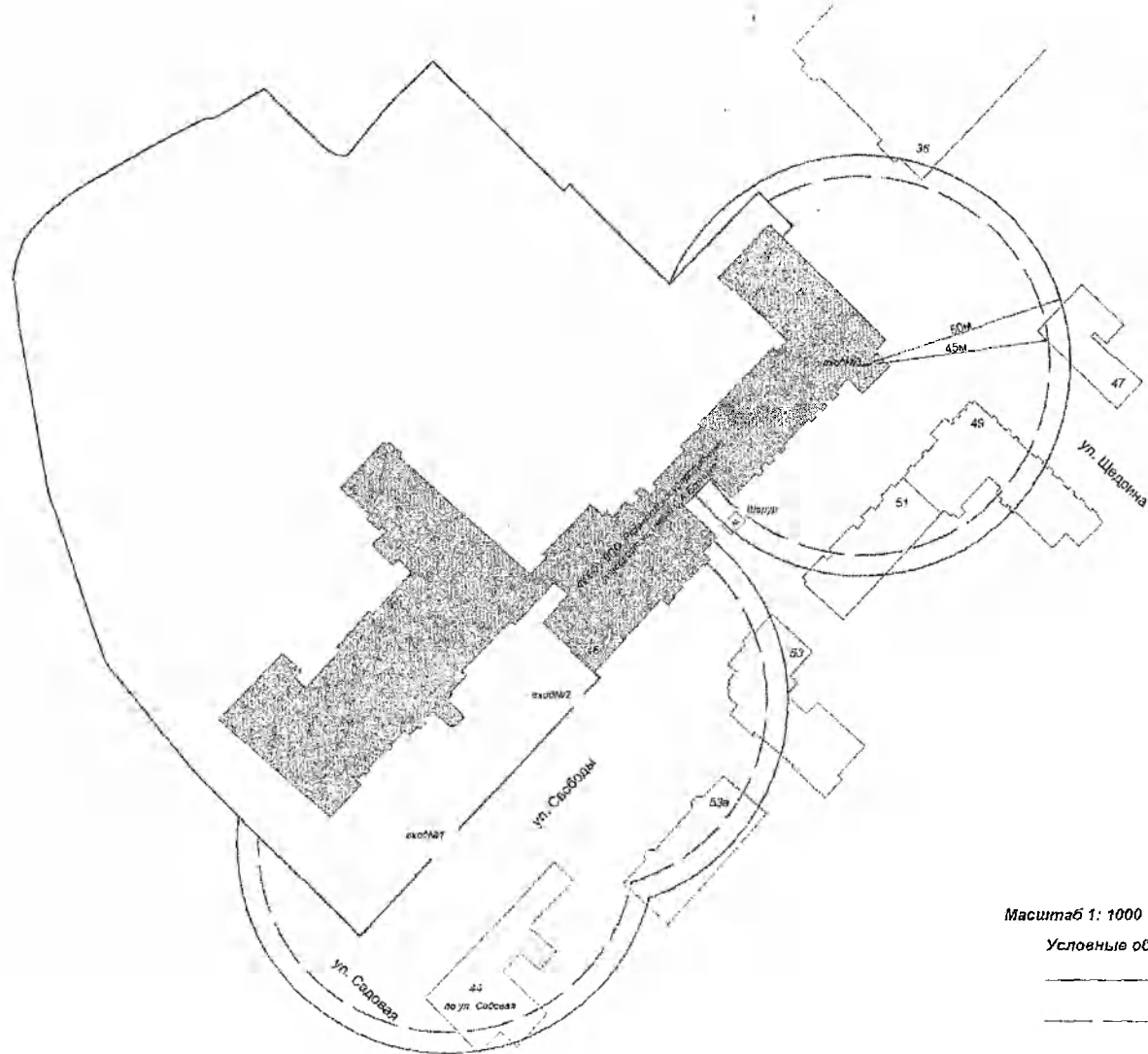
Масштаб 1: 1000

Условные обозначения:

- - Граница дополнительной территории до стационарных торговых объектов
- - Граница дополнительной территории до стационарных объектов общественного питания
- - Граница обособленной территории училища

Примечание: Прилегающая территория к училищу включает обособленную территорию (при наличии таковой) и дополнительную

Схема границ прилегающих территорий к ФГБОУ
ВПО «Рязанский государственный университет
имени С.А.Есенина» по адресу: г. Рязань, ул. Свободы, д.46.



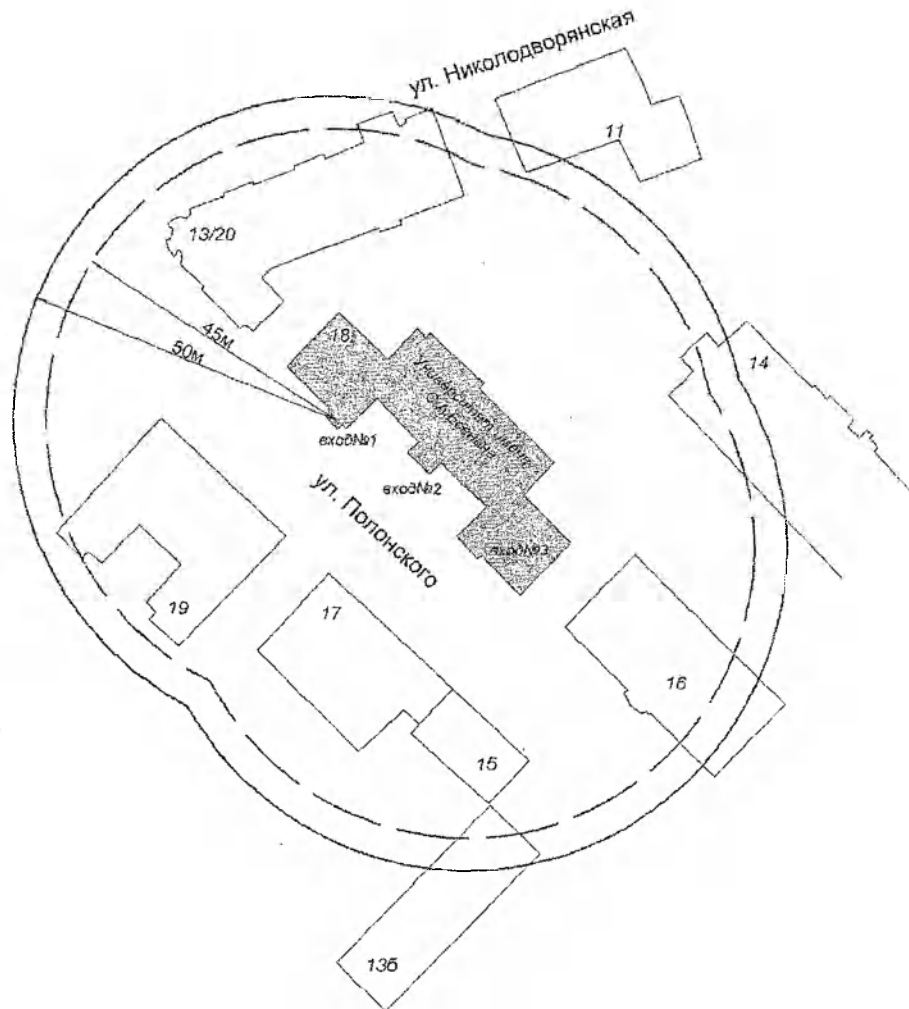
Масштаб 1: 1000

Условные обозначения:

- Границы дополнительной территории до стационарных торговых объектов
- - - - - Границы дополнительной территории до стационарных объектов общественного питания
- · · · · Границы дополнительной территории университета



Примечание: Прилегающая территория к университету включает дополнительную территорию шириной каждой из дополнительных

Схема границ прилегающих территорий к ФГБОУ
ВПО "Рязанский государственный университет имени
С.А.Есенина" по адресу: г. Рязань, ул. Полонского, д.18.



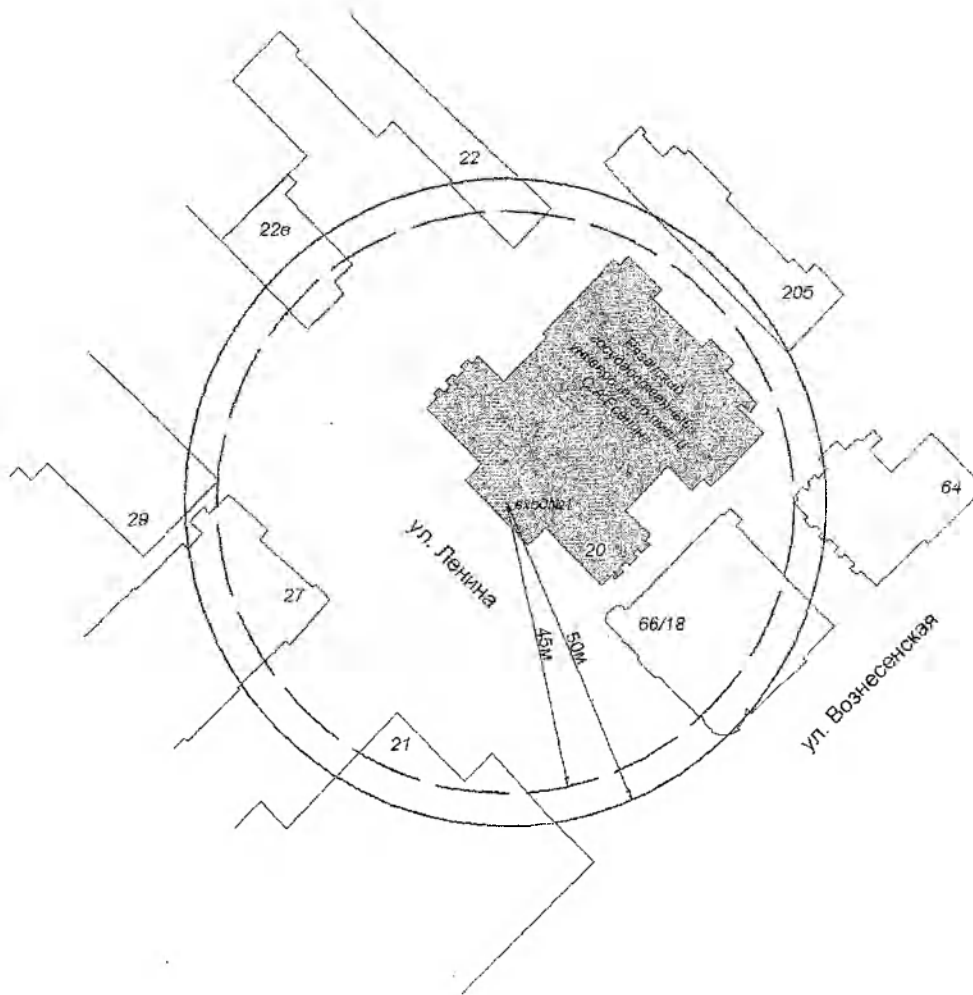
Масштаб 1: 1000

Условные обозначения:

-  - Граница дополнительной территории до стационарных торговых объектов
 - Граница дополнительной территории до стационарных объектов общественного питания

Примечание: Прилегающая территория к университету включает обособленную территорию (при наличии таковой) и дополнительную

**Схема границ прилегающих территорий к ФГБОУ
ВПО "Рязанский государственный университет
имени С.А.Есенина" по адресу: г. Рязань, ул.Ленина, д.20.**



Масштаб 1: 1000

Условные обозначения:



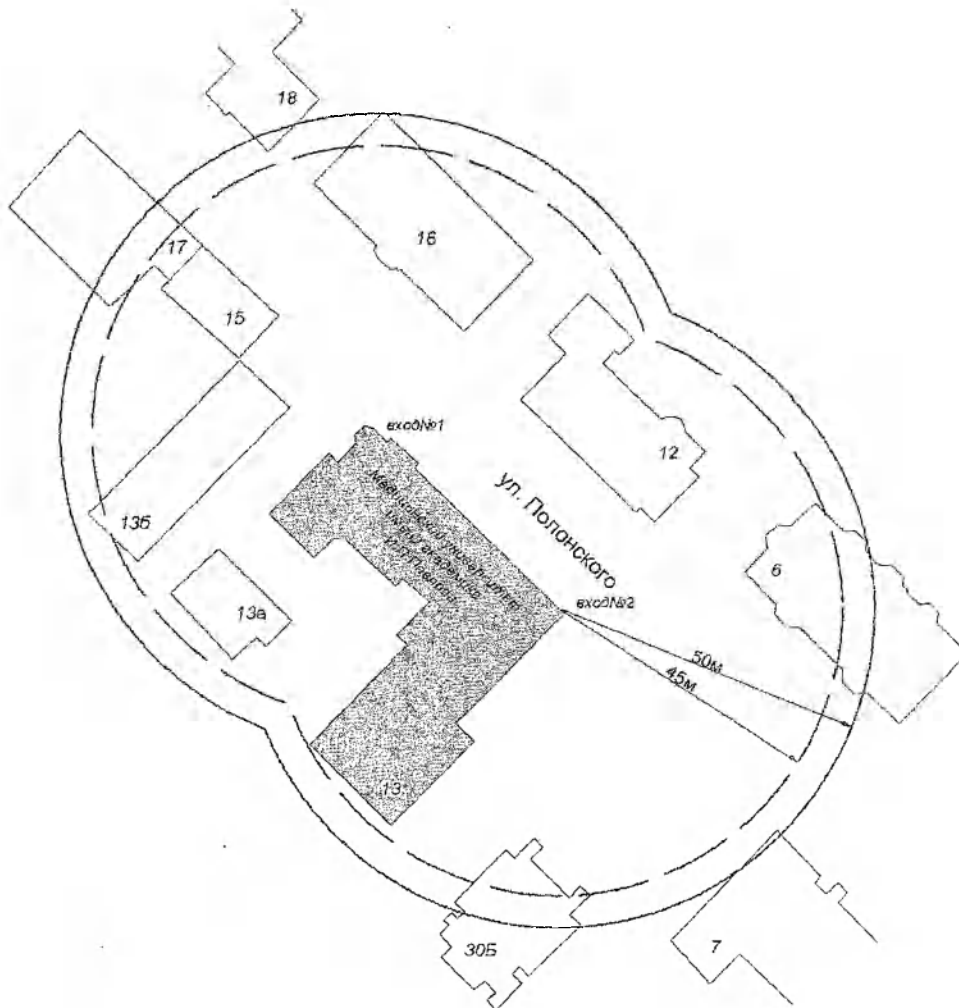
- Граница дополнительной территории до стационарных торговых объектов



- Граница дополнительной территории до стационарных объектов общественного питания



Примечание: Прилегающая территория к университету включает обособленную территорию (при наличии таковой) и дополнительную

Схема границ прилегающих территорий к ГБОУ
ВПО "Рязанский государственный медицинский
университет имени академика И.П.Павлова"
Министерства здравоохранения и социального
развития РФ по адресу: г. Рязань, ул. Полонского, д.13.



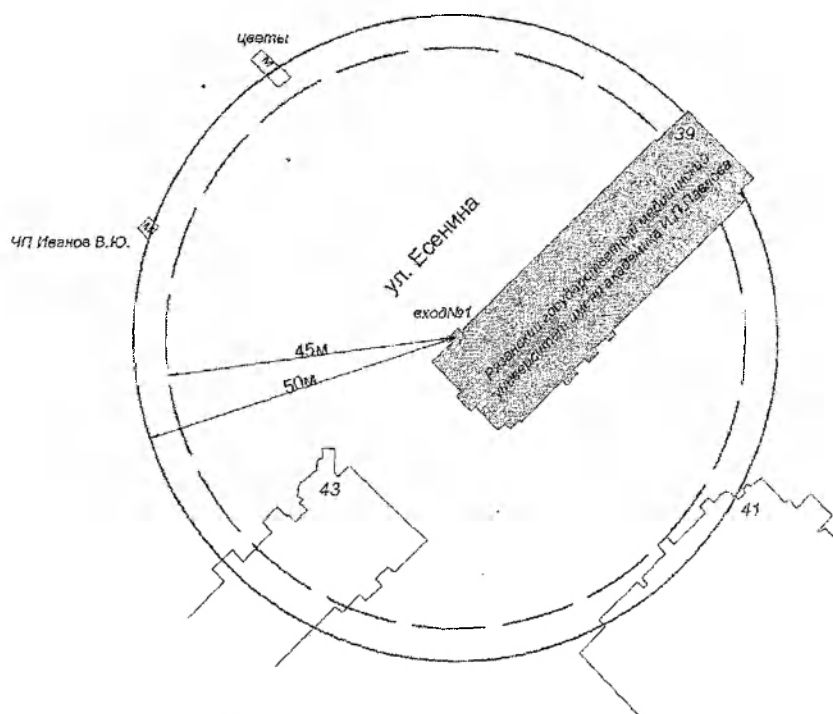
Масштаб 1: 1000

Условные обозначения:

-  - Граница дополнительной территории до стационарных торговых объектов
 - Граница дополнительной территории до стационарных объектов общественного питания



Примечание: Прилегающая территория к университету включает обособленную территорию (при наличии таковой) и дополнительную

**Схема границ прилегающих территорий к ГБОУ
ВПО "Рязанский государственный медицинский
университет имени академика И.П.Павлова"
Министерства здравоохранения и социального
развития РФ по адресу: г. Рязань, ул. Есенина, д.39.**



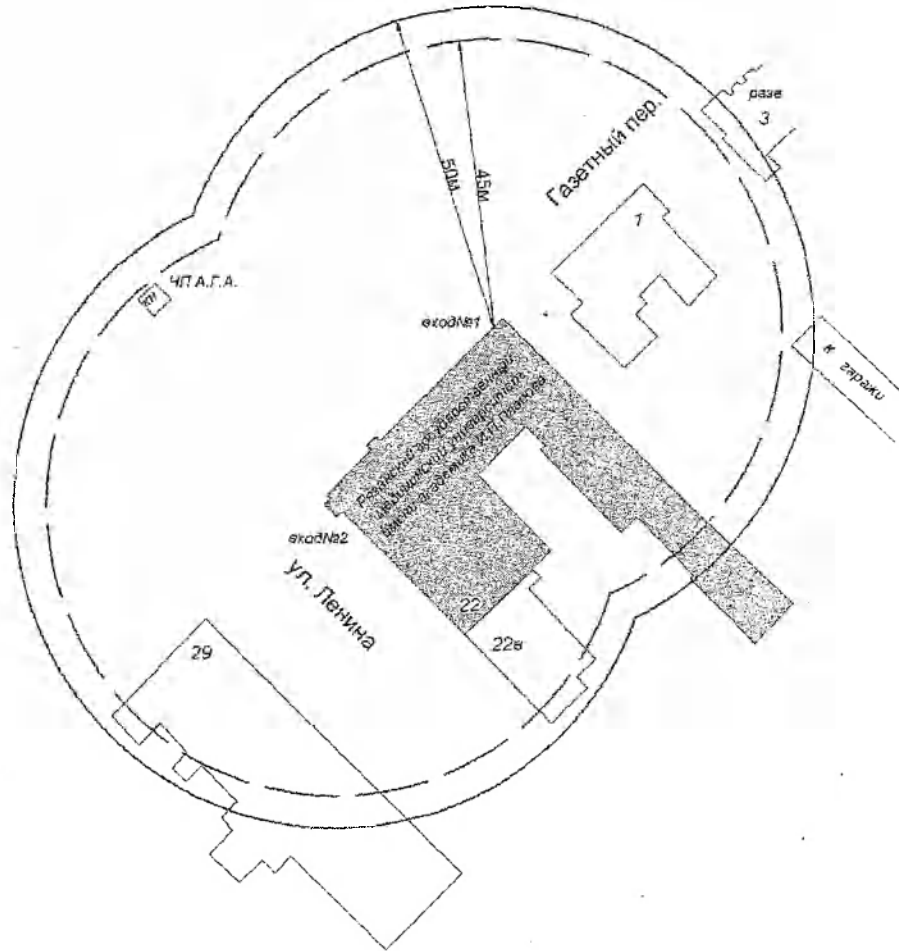
Масштаб 1: 1000

Условные обозначения:

-  - Граница дополнительной территории до стационарных торговых объектов
 - Граница дополнительной территории до стационарных объектов общественного питания

Примечание: Прилегающая территория к университету включает обособленную территорию (при наличии таковой) и дополнительную

**Схема границ прилегающих территорий к ГБОУ
ВПО "Рязанский государственный медицинский
университет имени академика И.П.Павлова"
Министерства здравоохранения и социального
развития РФ по адресу: г. Рязань, ул. Ленина, д.22.**



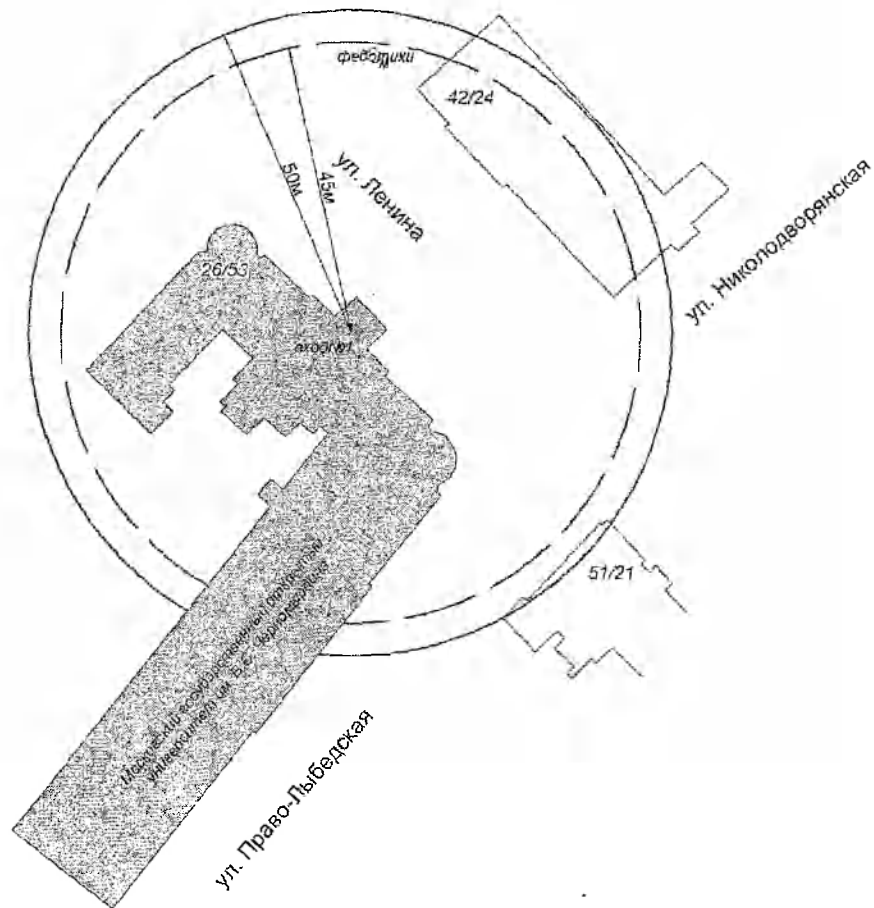
Масштаб 1: 1000

Условные обозначения:

- - Граница дополнительной территории до стационарных торговых объектов
- - Граница дополнительной территории до стационарных объектов общественного питания

Примечание: Прилегающая территория к университету включает обособленную территорию (при наличии таковой) и дополнительную

Схема границ прилегающих территорий к Рязанскому институту (филиал) ФГБОУ ВПО «Московский государственный открытый университет им. В.С. Черномырдина» по адресу: г. Рязань, ул. Право-Лыбедская, д.26/53.



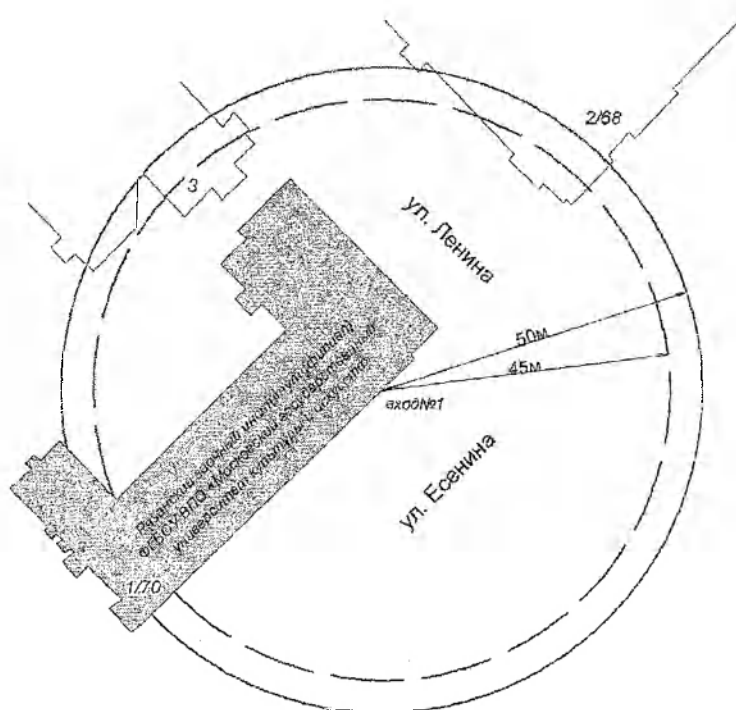
Масштаб 1: 1000

Условные обозначения:

- Граница дополнительной территории до стационарных торговых объектов
- Граница дополнительной территории до стационарных объектов общественного питания

Примечание: Прилегающая территория к университету включает обособленную территорию (при наличии таковой) и дополнительную

**Схема границ прилегающих территорий к Рязанскому
заочному институту (филиал) ФГБОУ ВПО "Московский
государственный университет культуры и искусства"
по адресу: г. Рязань, ул. Ленина, д. 1/70.**



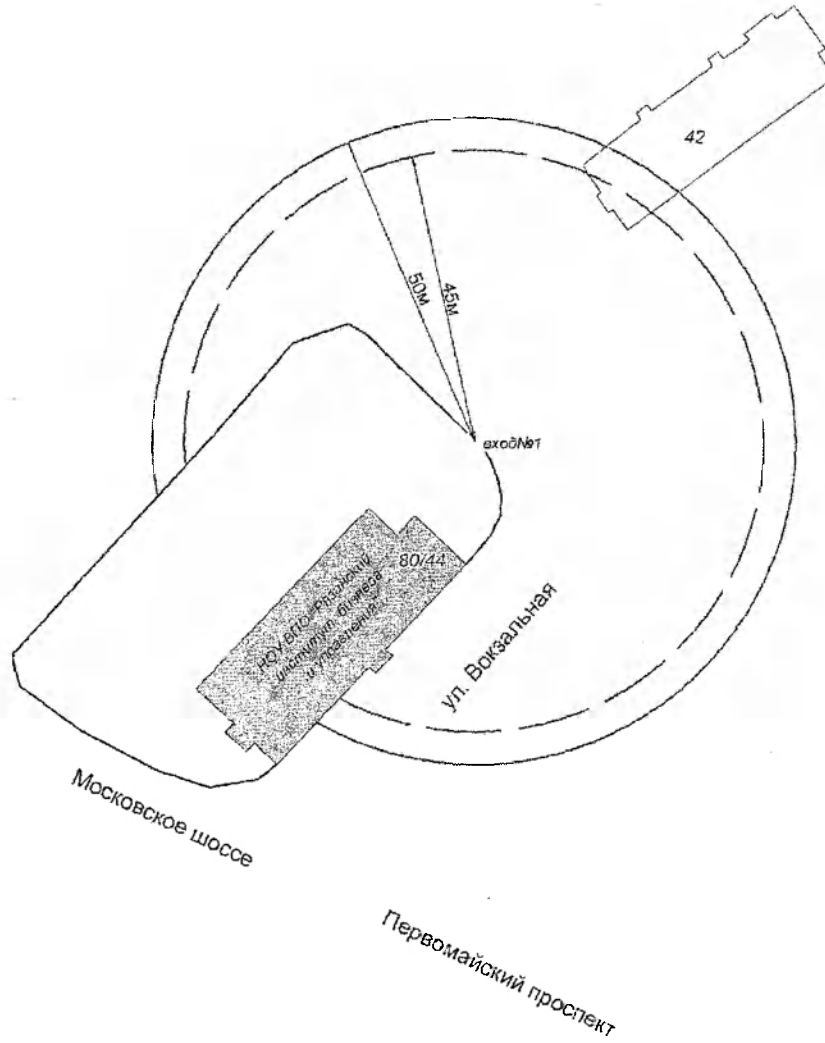
Масштаб 1: 1000

Условные обозначения:

- — — — — - Граница дополнительной территории до стационарных торговых объектов
- — — — — - Граница дополнительной территории до стационарных объектов общественного питания

Примечание: Прилегающая территория к институту включает обособленную территорию (при наличии таковой) и дополнительную

**Схема границ прилегающих территорий к НОУ
ВПО "Рязанский институт бизнеса и управления"
по адресу: г. Рязань, Первомайский проспект, д.80/44.**



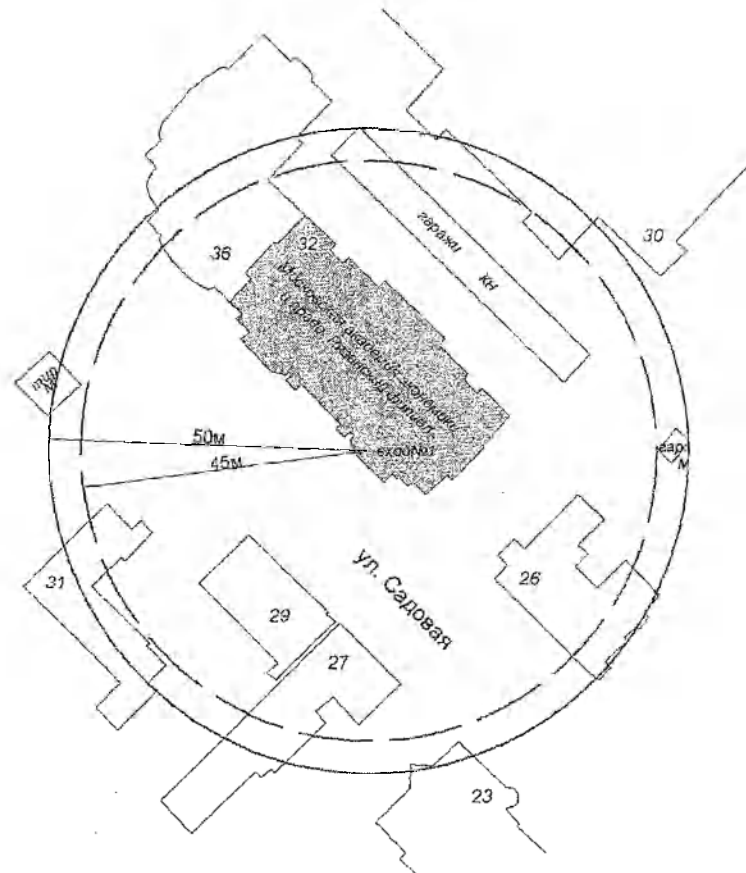
Масштаб 1: 1000

Условные обозначения:

- - Граница дополнительной территории до стационарных торговых объектов
- - Граница дополнительной территории до стационарных объектов общественного питания
- - Граница обособленной территории института

Примечание: Прилегающая территория к институту включает обособленную территорию (при наличии таковой) и дополнительную

Схема границ прилегающих территорий к НОУ
ВПО «Московская академия экономики и права»
Рязанский филиал по адресу: г. Рязань, ул. Садовая, д.32.



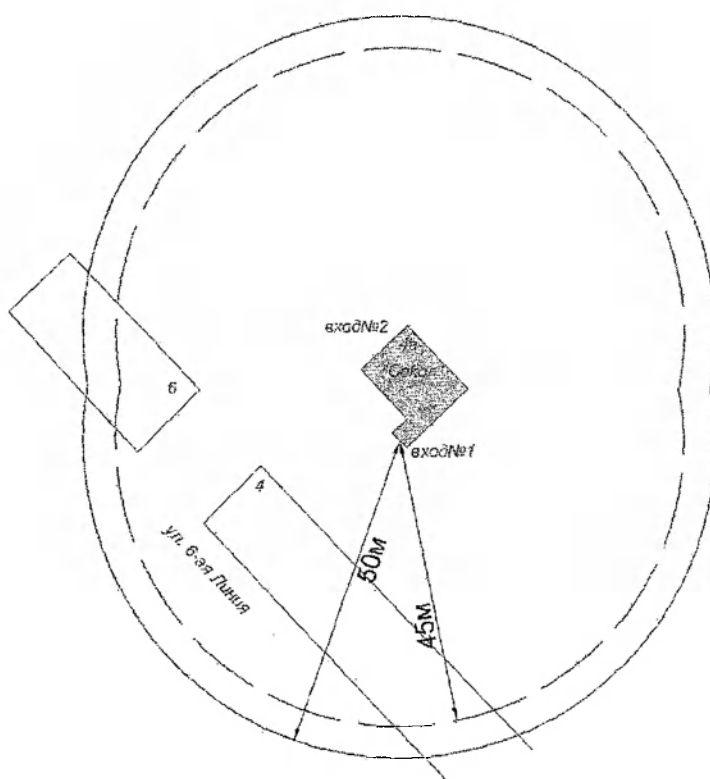
Масштаб 1: 1000

Условные обозначения:

- — — — — - Граница дополнительной территории до стационарных торговых объектов
- — — — — - Граница дополнительной территории до стационарных объектов общественного питания

Примечание: Прилегающая территория к академии включает обособленную территорию (при наличии таковой) и дополнительную

Схема границ прилегающих территорий к МБОУ ДОД "Сокол" по адресу ул. 6-я Линия д.4а



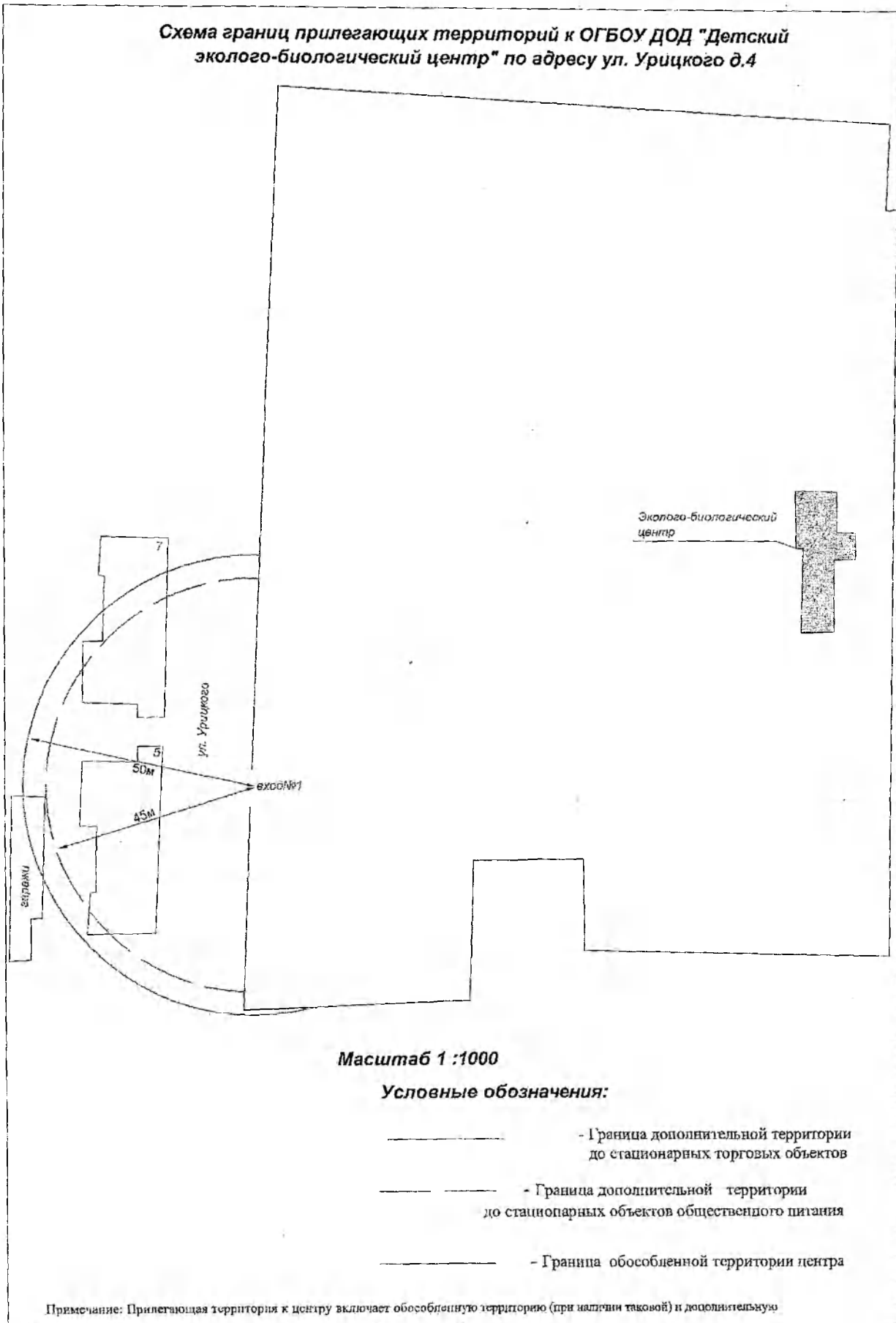
Масштаб 1 :1000

Условные обозначения:

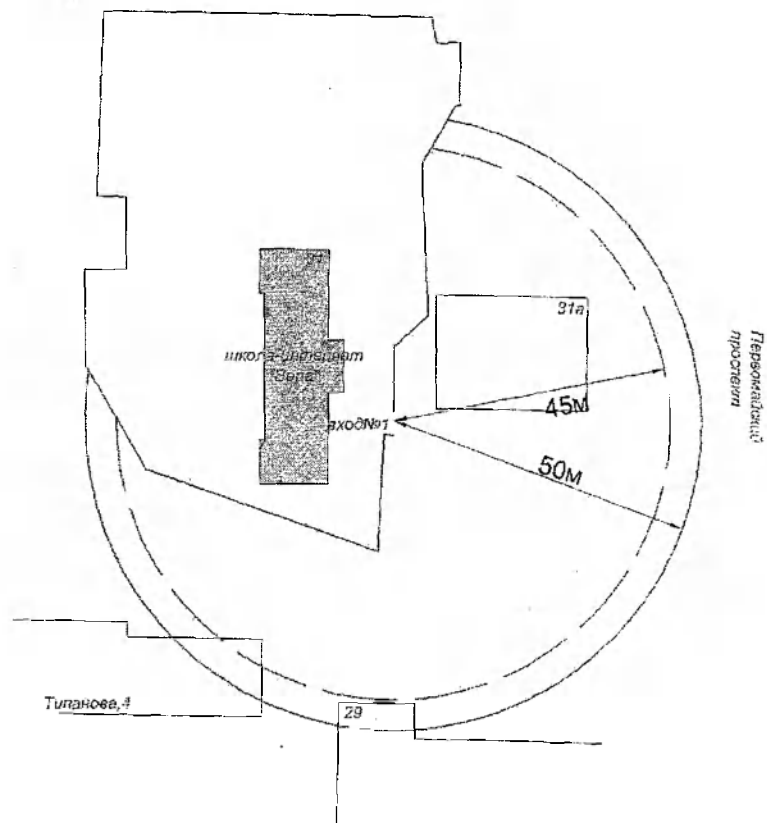
- - Граница дополнительной территории до стационарных торговых объектов
- - Граница дополнительной территории до стационарных объектов общественного питания
- - Граница обособленной территории учреждения

Примечание: Прилегающая территория к учреждению включает обособленную территорию (при наличии таковой) и дополнительную

Схема границ прилегающих территорий к ОГБОУ ДООД "Детский эколого-биологический центр" по адресу ул. Урицкого д.4



**Схема границ прилегающих территорий к ОГБОУ "Специальная
(коррекционная) общеобразовательная школа "Вера"" по адресу
Первомайский проспект д.31**



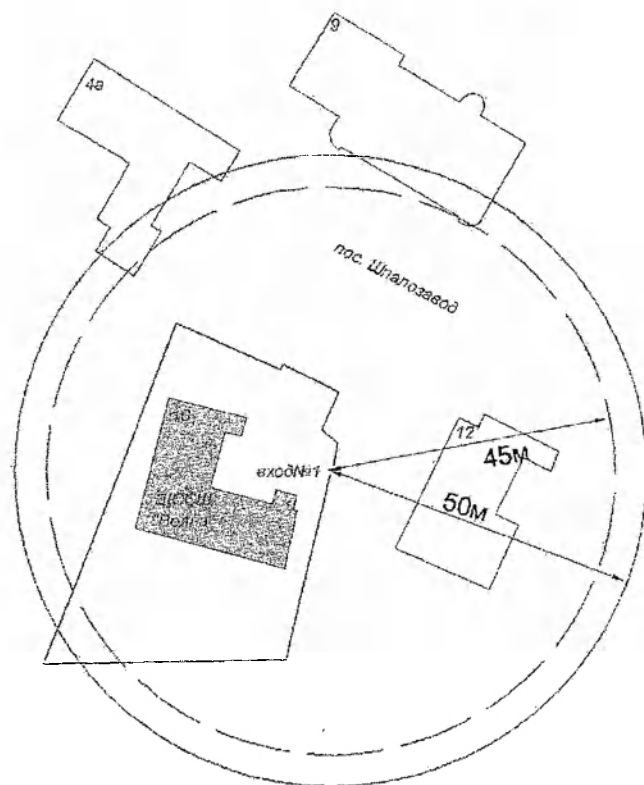
Масштаб 1 :1000

Условные обозначения:

- - Граница дополнительной территории до стационарных торговых объектов
- - Граница дополнительной территории до стационарных объектов общественного питания
- - Граница обособленной территории школы

Примечание: Прилегающая территория к школе включает обособленную территорию (при наличии таковой) и дополнительную

Схема границ прилегающих территорий к МБОУ ДОД ДЮСШ водных видов спорта "Волна" по адресу пос. Шпалозавод д.10



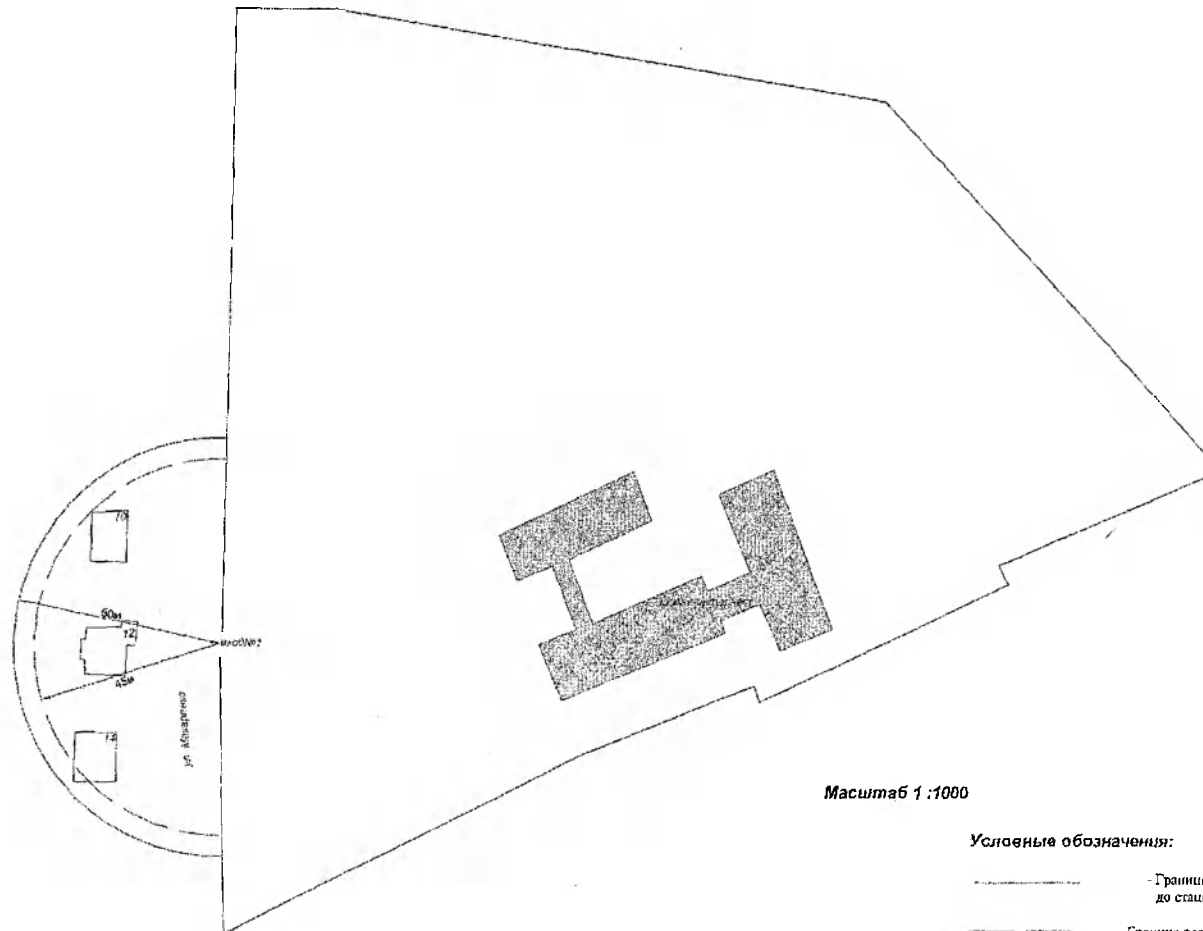
Масштаб 1 :1000

Условные обозначения:

- - Граница дополнительной территории до стационарных торговых объектов
- · - · - · - Граница дополнительной территории до стационарных объектов общественного питания
- - Граница обособленной территории школы

Примечание: Прилегающая территория к школе включает обособленную территорию (при наличии таковой) и дополнительную

Схема границ прилегающих территорий к ОГБОУ "Рязанская специальная (коррекционная) общеобразовательная школа-интернат" по адресу ул. Макарышко д.1



Масштаб 1 :1000

Условные обозначения:

- - Граница доплатительной территории до стационарных торговых объектов
- - Граница доплатительной территории до стационарных объектов общественного питания
- - Граница абсолютизированной территории школы

Примечание: Прилегающая территория к школе является абсолютизированной территорией (при наличии оградки) и является частью территории школы.

Схема границ прилегающих территорий к МБОУ ДОД "Детская школа искусств №1" по адресу ул. Горького д.10

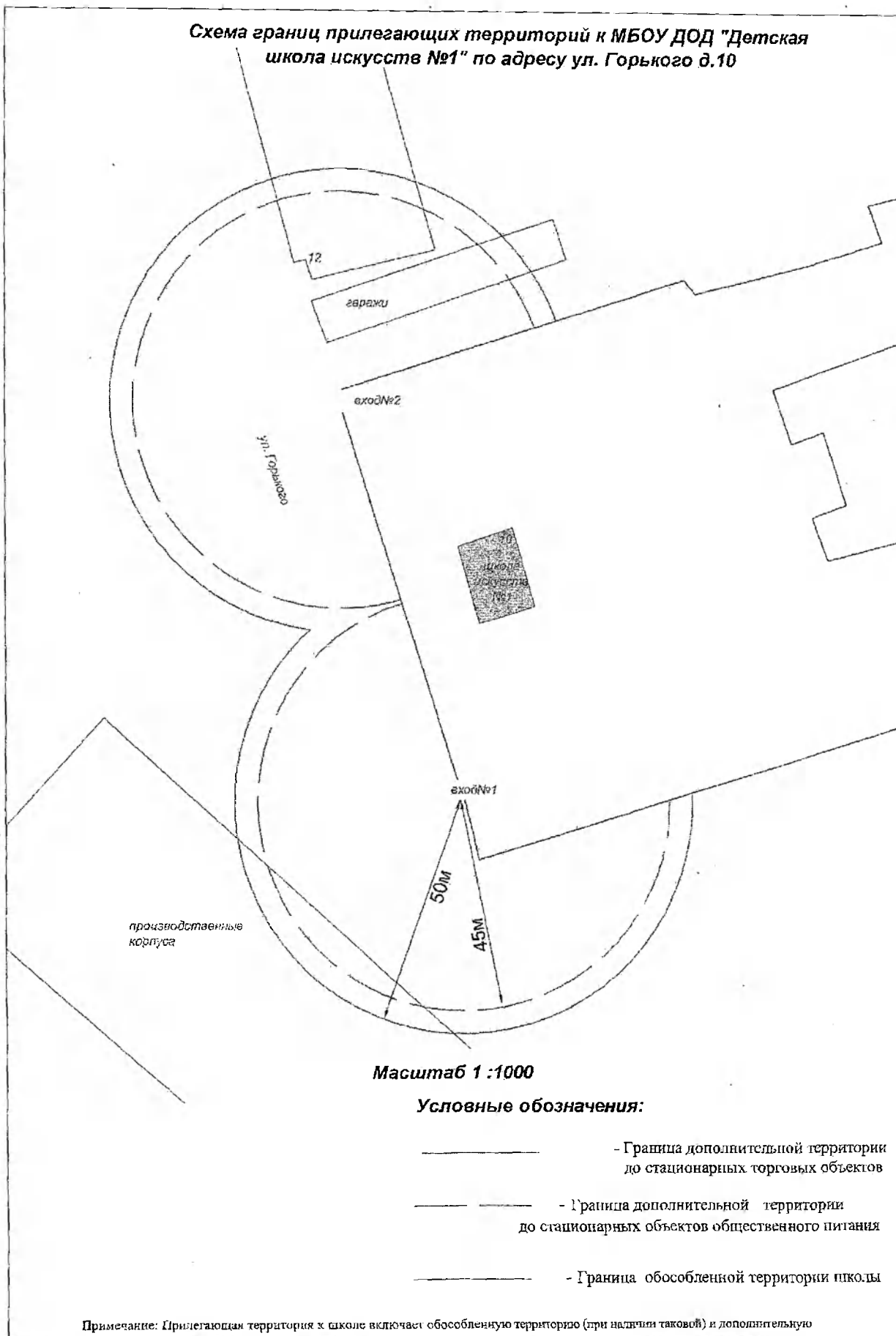
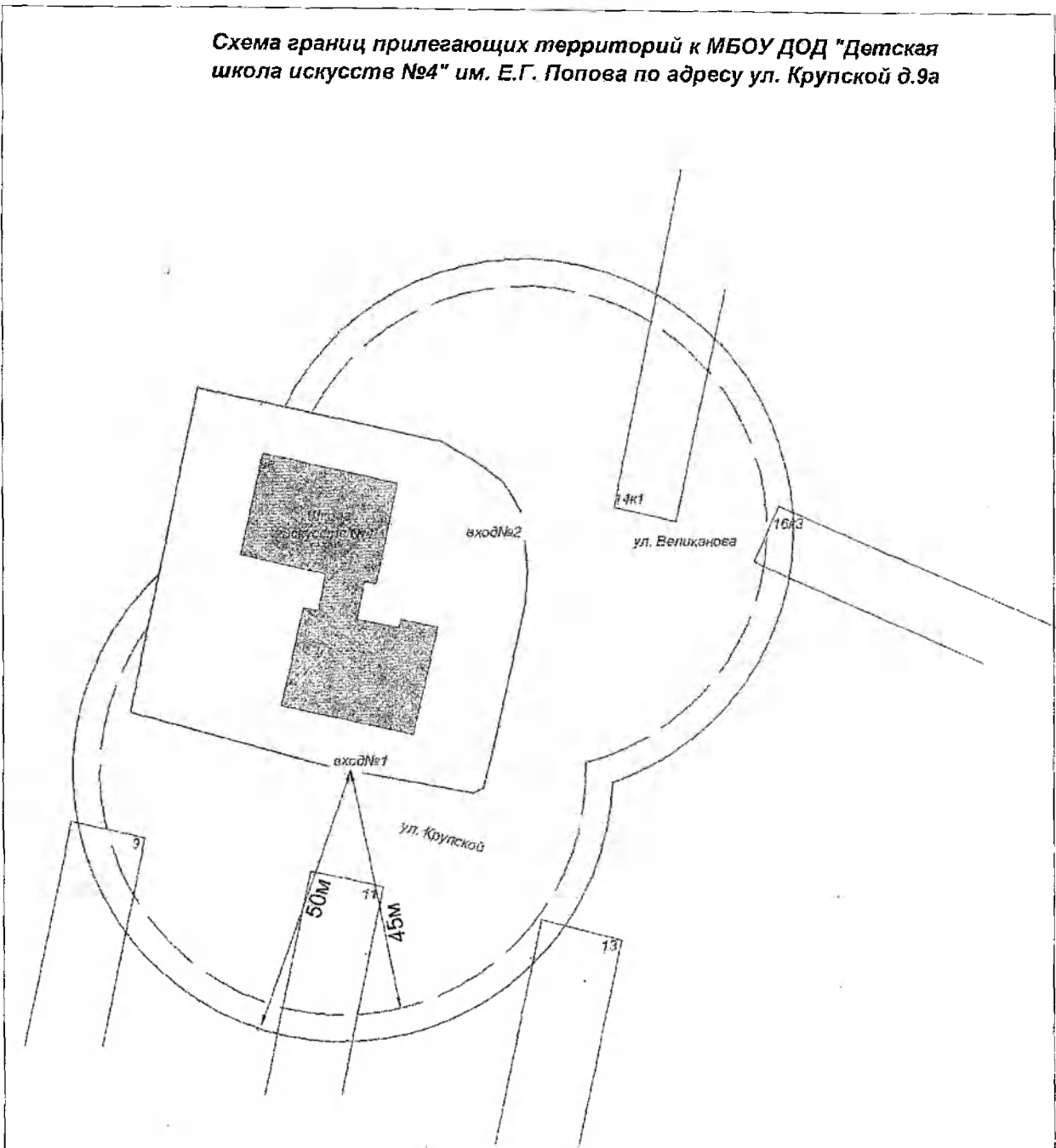

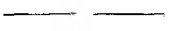



Схема границ прилегающих территорий к МБОУ ДОД "Детская школа искусств №4" им. Е.Г. Попова по адресу ул. Крупской д.9а



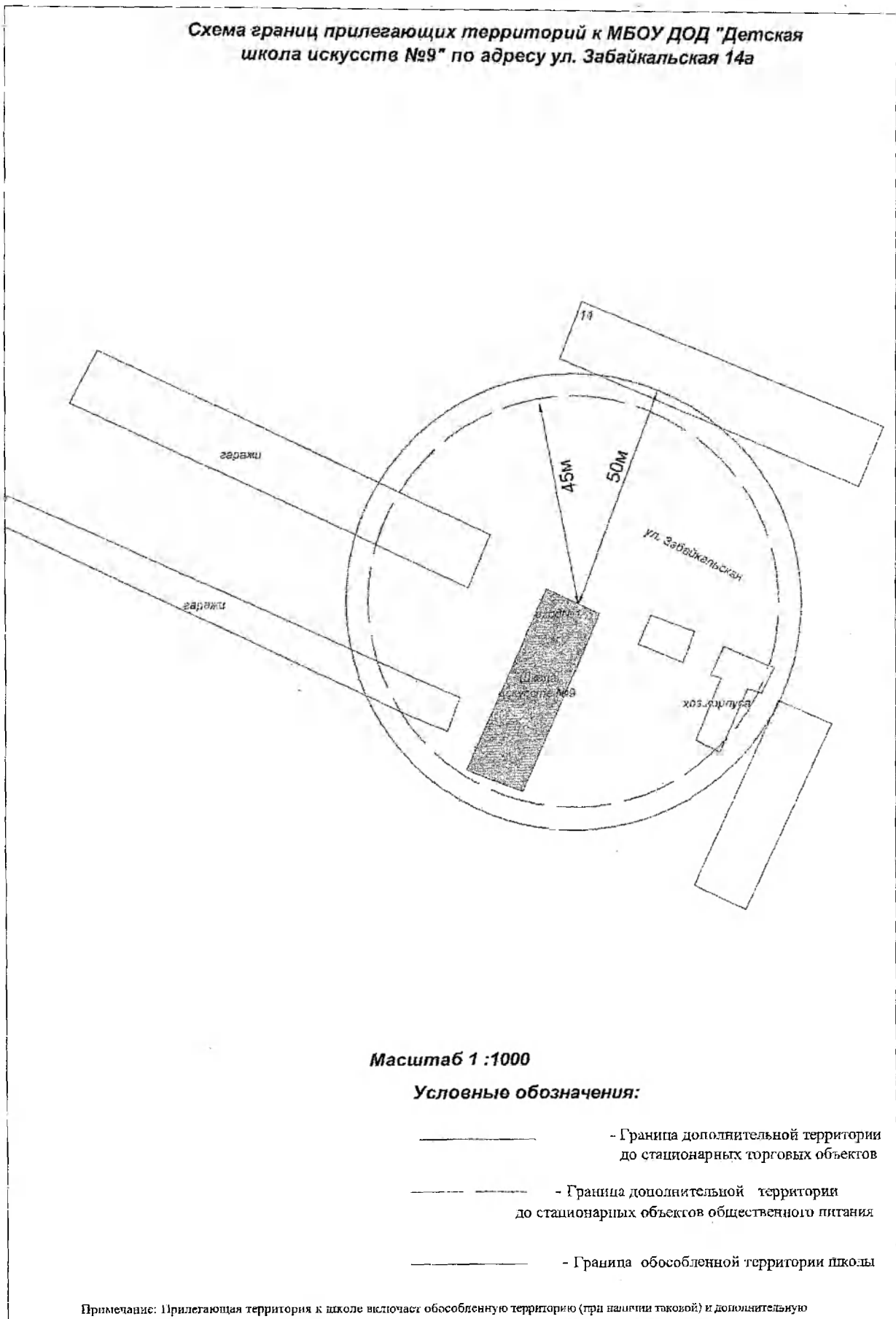
Масштаб 1 : 1000

Условные обозначения:

-  - Граница дополнительной территории до стационарных торговых объектов
-  - Граница дополнительной территории до стационарных объектов общественного питания
-  - Граница обособленной территории школы

Примечание: Прилегающая территория к школе включает обособленную территорию (при наличии таковой) и дополнительную

Схема границ прилегающих территорий к МБОУ ДОД "Детская школа искусств №9" по адресу ул. Забайкальская 14а



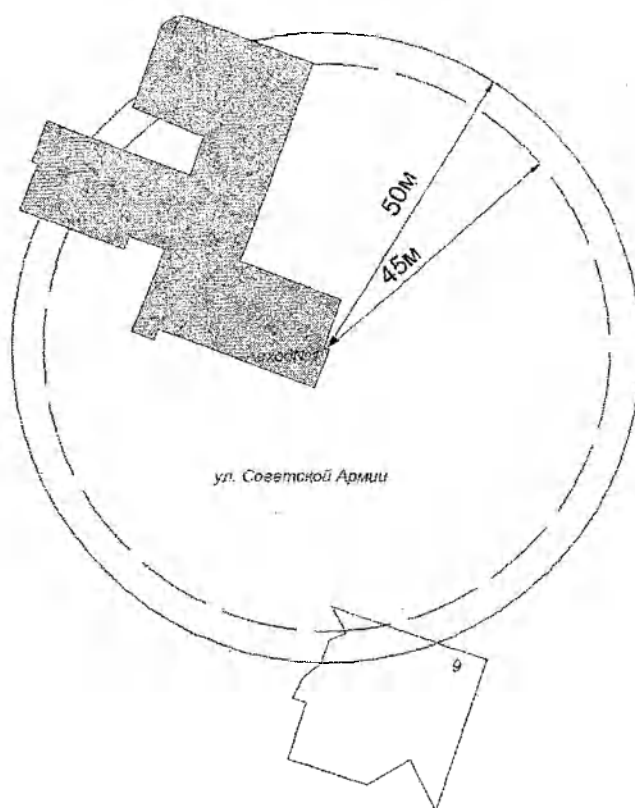
Масштаб 1 :1000

Условные обозначения:

- - Граница дополнительной территории до стационарных торговых объектов
- - - - - Граница дополнительной территории до стационарных объектов общественного питания
- - - - - Граница обособленной территории школы

Примечание: Прилегающая территория к школе включает обособленную территорию (при наличии таковой) и дополнительную

**Схема границ прилегающих территорий к МБОУ ДОД ДЮСШ
"Вымпел", МБОУ ДОД "Станция детского(юношеского)
технического творчества "Мечта" по адресу ул. Советской Армии
д.7**



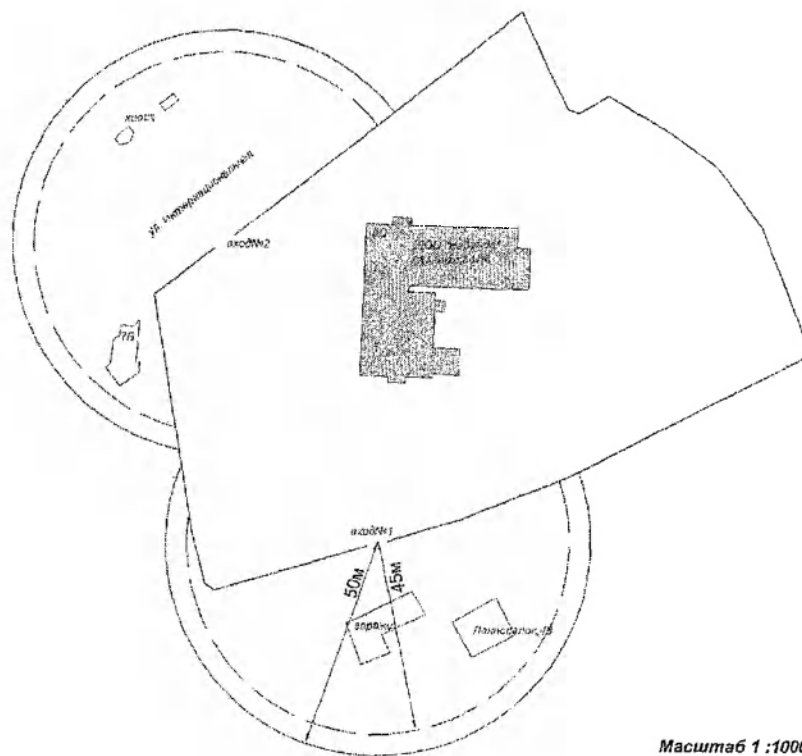
Масштаб 1 :1000

Условные обозначения:

- - Граница дополнительной территории до стационарных торговых объектов
- - Граница дополнительной территории до стационарных объектов общественного питания
- - Граница обособленной территории учреждения

Примечание: Прилегающая территория к учреждению включает обособленную территорию (при наличии таковой) и дополнительную

Схема границ прилегающих территорий к МБОУ ДОД "Детская музыкальная школа №6", МБОУ ДОД ДЮЦ "Надожда" по адресу ул. Интернациональная д.5д



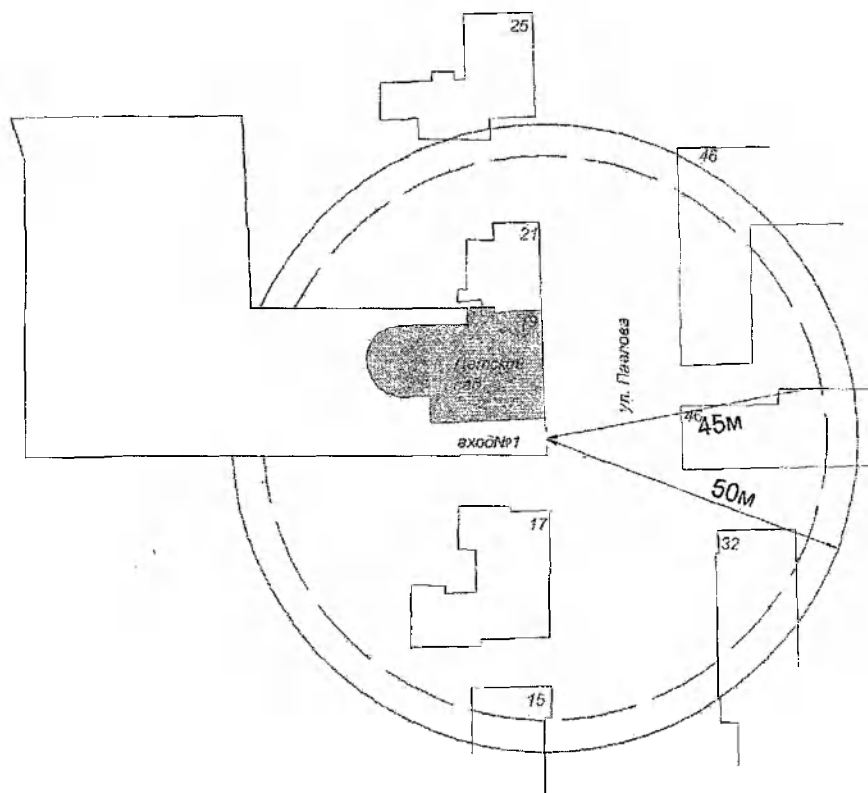
Масштаб 1:1000

Условные обозначения:

- - Граница дополнительной территории до стационарных торговых объектов
- - - - - Граница дополнительной территории до стационарных объектов общественного питания
- - - - - Граница обособленной территории школы

Примечание: Прилегающая территория у школы включает обособленную территорию (при наличии таковой) и дополнительную

Схема границ прилегающих территорий к НДОУ детский сад "Домовенок", НДОУ детский сад "Росточек" по адресу ул. Павлова д.19



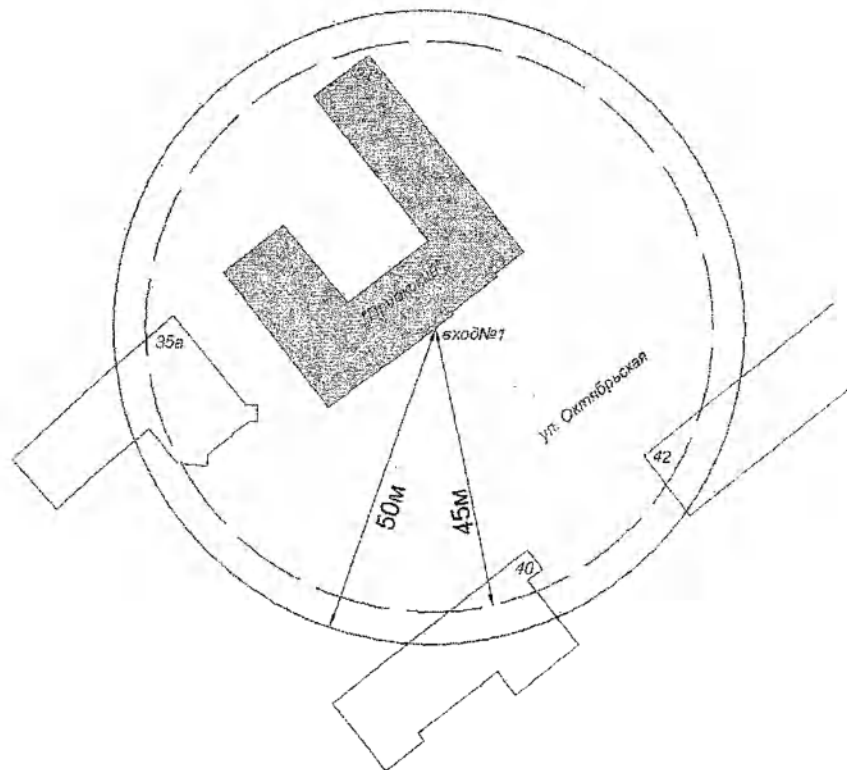
Масштаб 1 :1000

Условные обозначения:

- - Граница дополнительной территории до стационарных торговых объектов
- - Граница дополнительной территории до стационарных объектов общественного питания
- - Граница обособленной территории дет.сада

Примечание: Прилегающая территория к дет.саду включает обособленную территорию (при наличии таковой) и дополнительную

Схема границ прилегающих территорий к МБОУ ДОД "Центр детского творчества "Приокский" по адресу ул. Октябрьская д.37



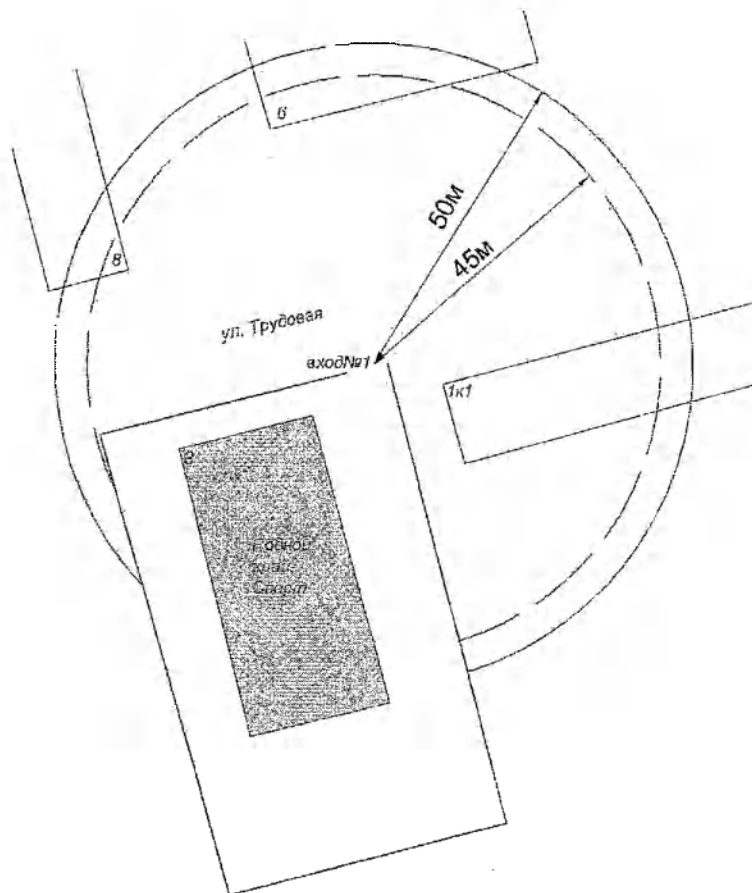
Масштаб 1 :1000

Условные обозначения:

- _____ - Граница дополнительной территории до стационарных торговых объектов
- _____ - Граница дополнительной территории до стационарных объектов общественного питания
- _____ - Граница обособленной территории центра творчества

Примечание: Прилегающая территория к центру включает обособленную территорию (при наличии таковой) и дополнительную

Схема границ прилегающих территорий к ГАОУ ДООД "СДЮСШОР по самбо и дзюдо "Родной край- Спорт" по адресу ул. Трудовая д.3



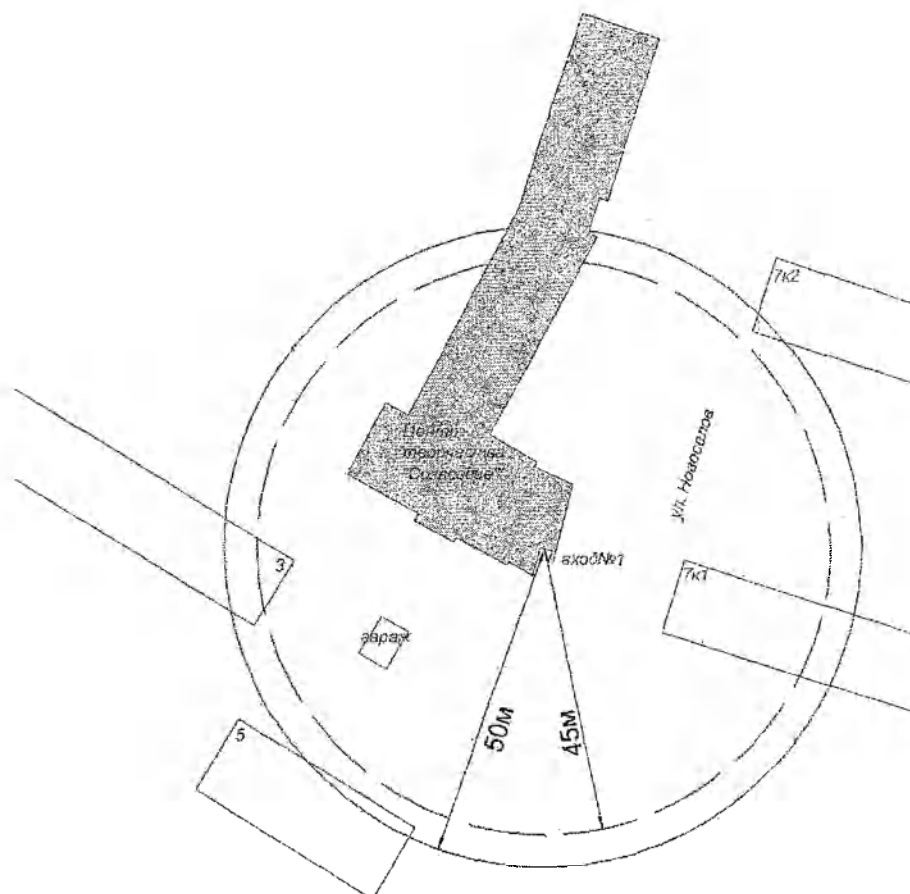
Масштаб 1 :1000

Условные обозначения:

- - Граница дополнительной территории до стационарных торговых объектов
- - Граница дополнительной территории до стационарных объектов общественного питания
- - Граница обособленной территории школы




Примечание: Прилегающая территория к школе включает обособленную территорию (при наличии таковой) и дополнительную

**Схема границ прилегающих территорий к МБОУ ДОД "Рязанский
городской центр развития творчества детей и юношества
"Созвездие" по адресу ул. Новоселов д.5к1**



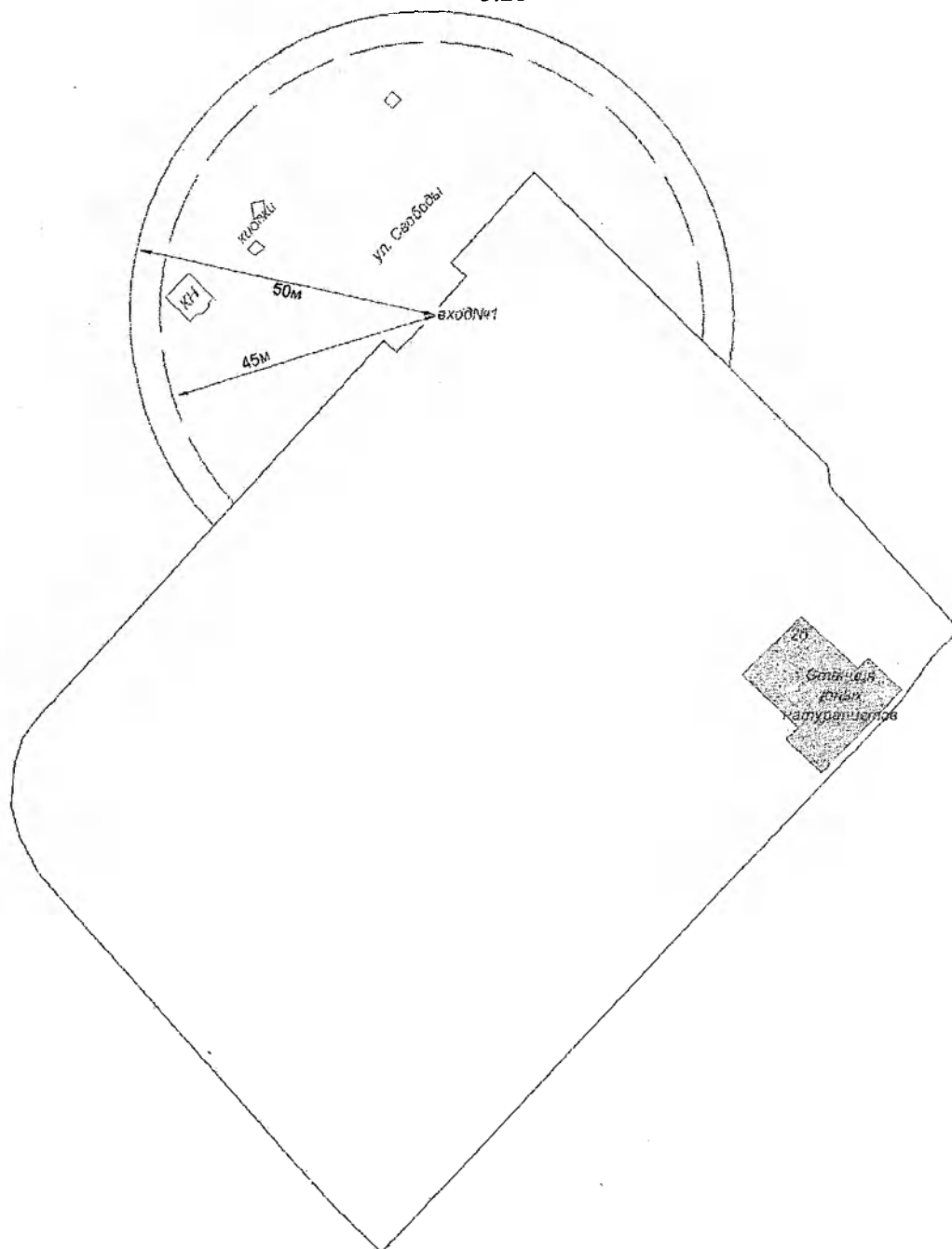
Масштаб 1 :1000

Условные обозначения:

- 
 - Граница дополнительной территории до стационарных торговых объектов
- 
 - Граница дополнительной территории до стационарных объектов общественного питания
- 
 - Граница обособленной территории центра творчества

Примечание: Прилегающая территории к центру включает обособленную территорию (при наличии таковой) и дополнительную

Схема границ прилегающих территорий к МБОУ ДОД "Рязанская городская станция юных натуралистов" по адресу ул. Свободы д.26



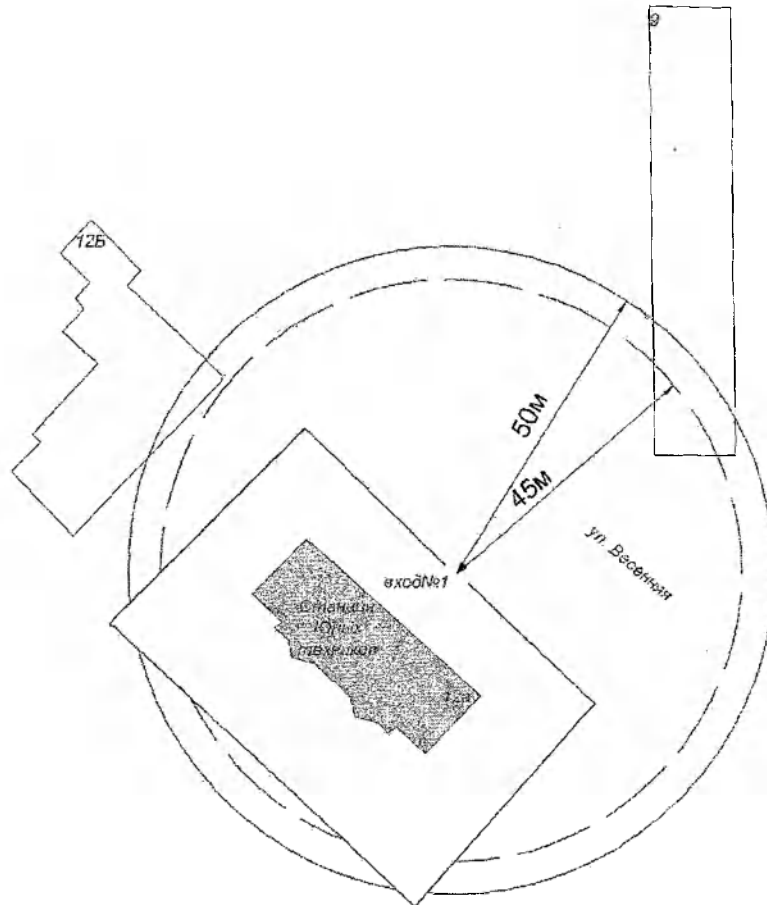
Масштаб 1:1000

Условные обозначения:

- — — — — - Граница дополнительной территории до стационарных торговых объектов
- — — — — - Граница дополнительной территории до стационарных объектов общественного питания
- — — — — - Граница обособленной территории станции




Примечание: Прилегающая территория к станции включает обособленную территорию (при наличии таковой) и дополнительную

Схема границ прилегающих территорий к МБОУ ДОД "Городская станция юных техников" по адресу ул. Весенняя д.12а



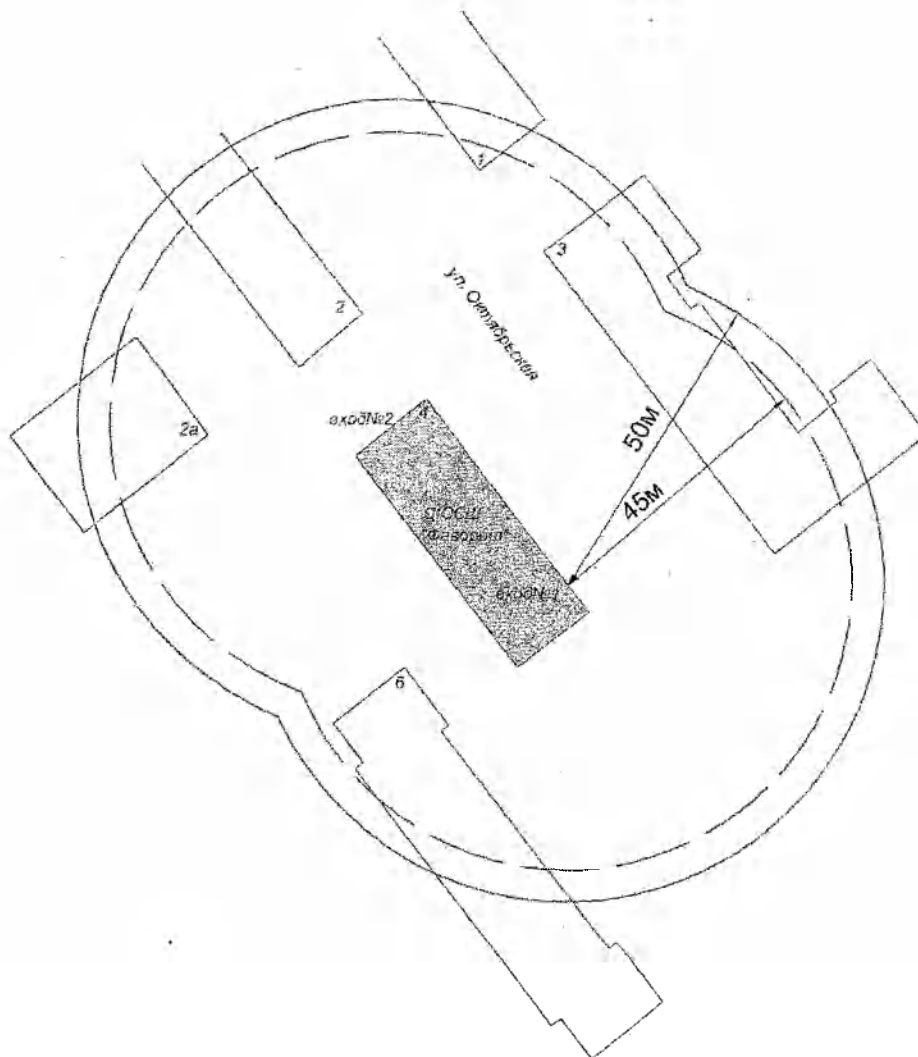
Масштаб 1 :1000

Условные обозначения:

-  - Граница дополнительной территории до стационарных торговых объектов
-  - Граница дополнительной территории до стационарных объектов общественного питания
-  - Граница обособленной территории станции

Примечание: Прилегающая территория к станции включает обособленную территорию (три вазы и таковой) и дополнительную

**Схема границ прилегающих территорий к МБОУ ДОД ДЮСШ
"Фаворит" по адресу ул. Октябрьская д.4**



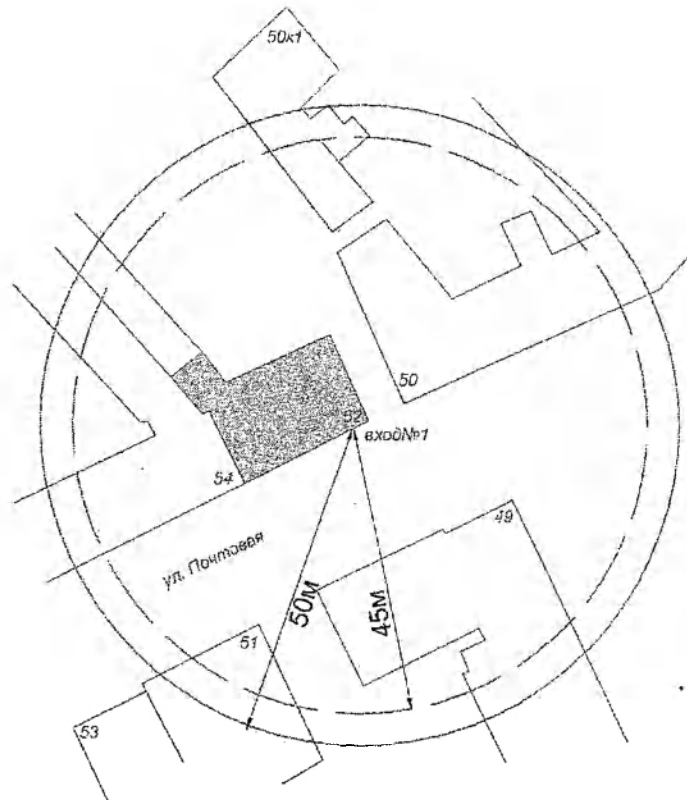
Масштаб 1:1000

Условные обозначения:

- - Граница дополнительной территории до стационарных торговых объектов
- · - · - · - Граница дополнительной территории до стационарных объектов общественного питания
- - Граница обособленной территории школы

Примечание: Прилегающая территория к школе включает обособленную территорию (при наличии таковой) и дополнительную

Схема границ прилегающих территорий к МБОУ ДОД "Детская художественная школа №1" по адресу ул. Почтовая д.52



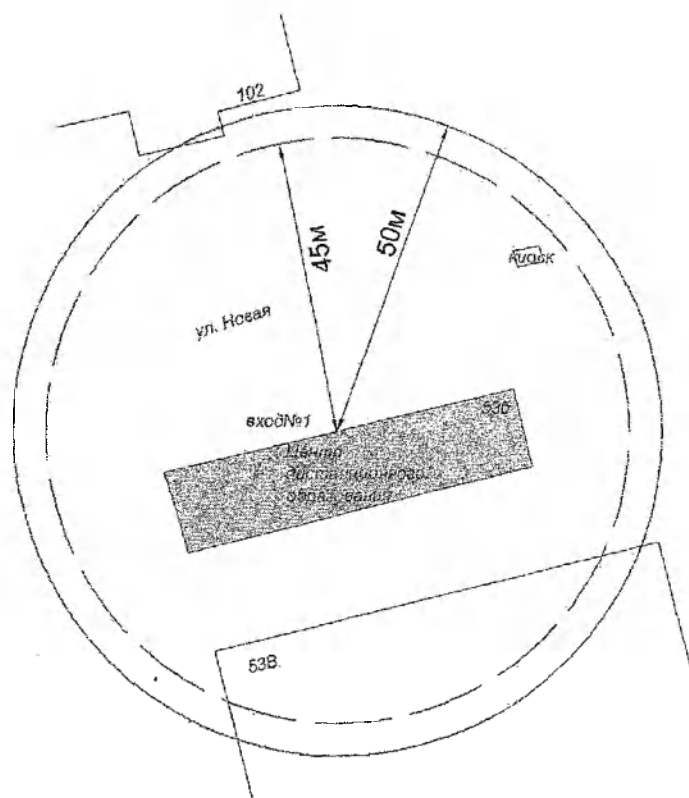
Масштаб 1:1000

Условные обозначения:

- - Граница дополнительной территории до стационарных торговых объектов
- - Граница дополнительной территории до стационарных объектов общественного питания
- - Граница обособленной территории школы

Примечание: Прилегающая территория к школе включает обособленную территорию (при наличии таковой) и дополнительную

Схема границ прилегающих территорий к ОГБОУ "Средняя общеобразовательная школа - Центр дистанционного образования" по адресу ул. Новая д.53б



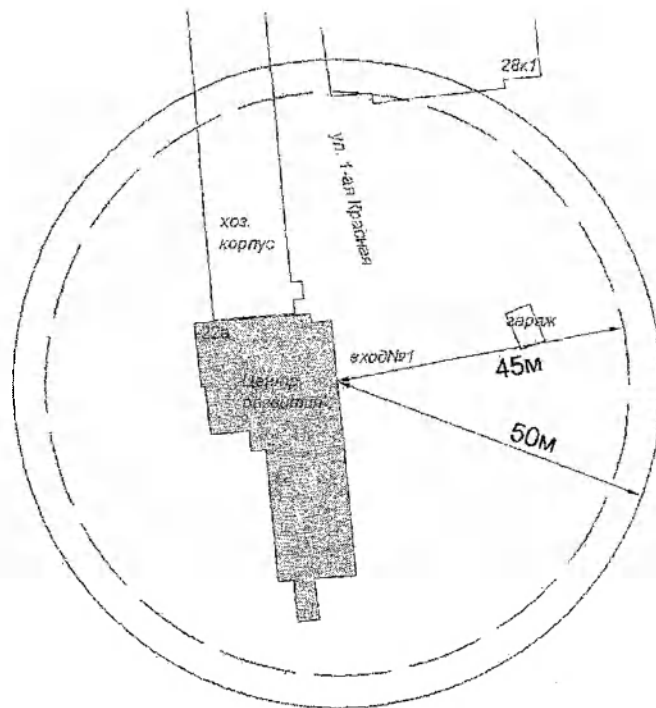
Масштаб 1 :1000

Условные обозначения:

- - Граница дополнительной территории до стационарных торговых объектов
- - Граница дополнительной территории до стационарных объектов общественного питания
- - Граница обособленной территории центра

Примечание: Прилегающая территория к центру включает обособленную территорию (при наличии таковой) и дополнительную

Схема границ прилегающих территорий к ОГБОУ ДООД "Центр развития детей и юношества" по адресу ул. 1-я Красная д.22а



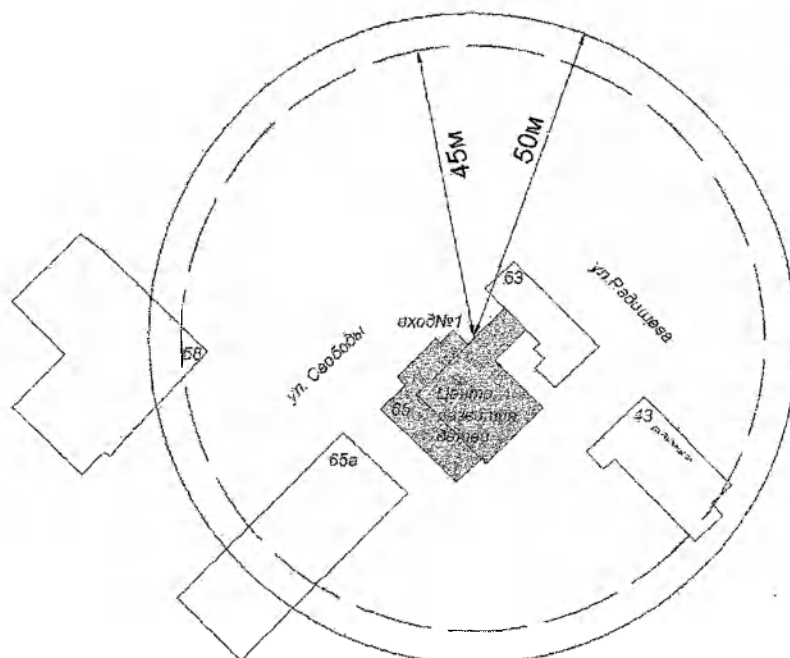
Масштаб 1 :1000

Условные обозначения:

- Граница дополнительной территории до стационарных торговых объектов
- Граница дополнительной территории до стационарных объектов общественного питания
- Граница обособленной территории центра

Примечание: Прилегающая территория к центру включает обособленную территорию (при наличии таковой) и дополнительную

Схема границ прилегающих территорий к ОГБОУ ДОД "Центр развития детей и юношества" по адресу ул. Свободы д.65



Масштаб 1 :1000

Условные обозначения:

- - Граница дополнительной территории до стационарных торговых объектов
- - Граница дополнительной территории до стационарных объектов общественного питания
- - Граница обособленной территории центра

Примечание: Прилегающая территория к центру включает обособленную территорию (при наличии таковой) и дополнительную

Схема границ прилегающих территорий к ОГБОУ для детей-сирот и детей, оставшихся без попечения родителей "Щереметьево-Песочинский детский дом" по адресу ул. Серёжина Гора д.31

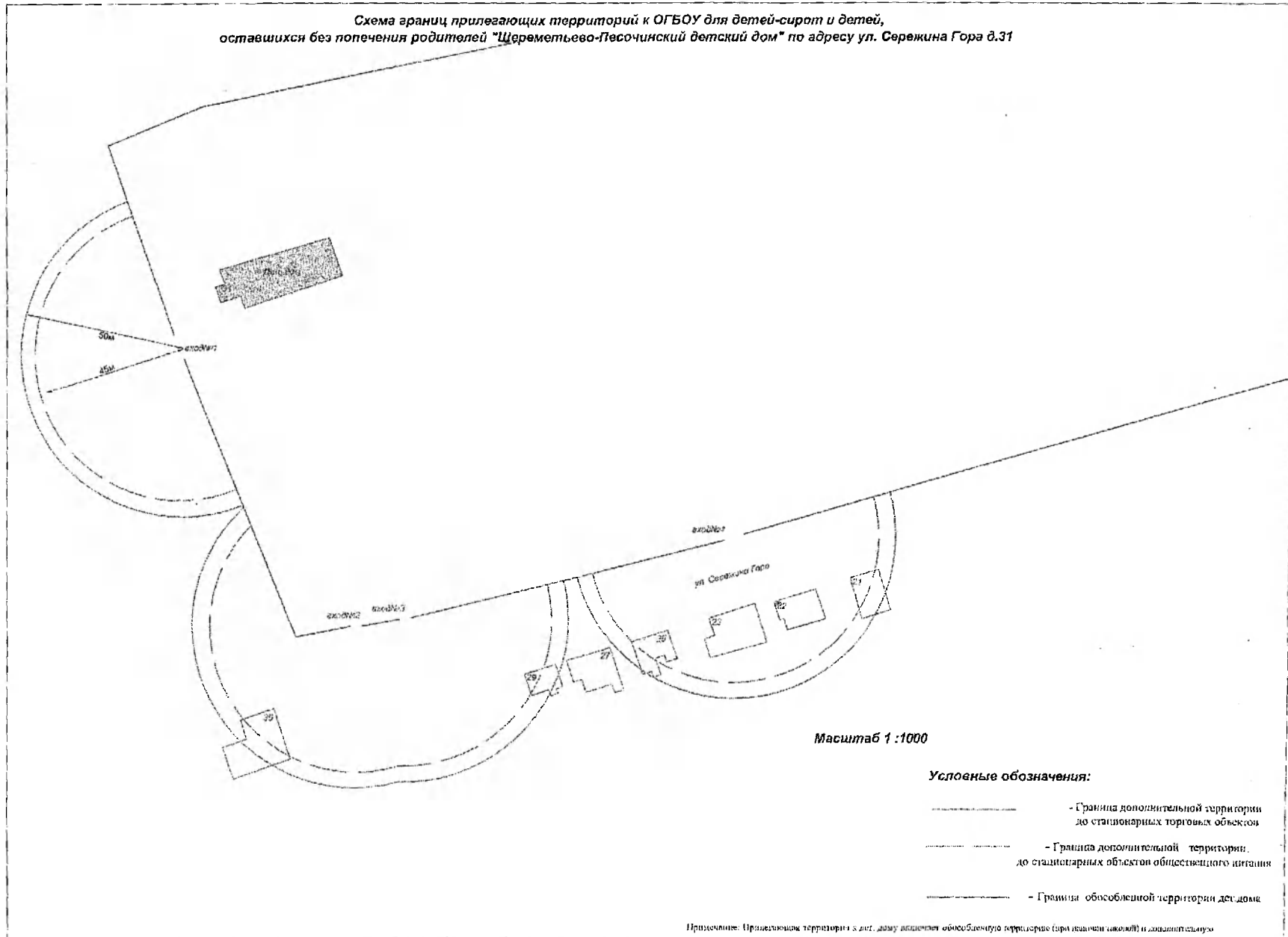
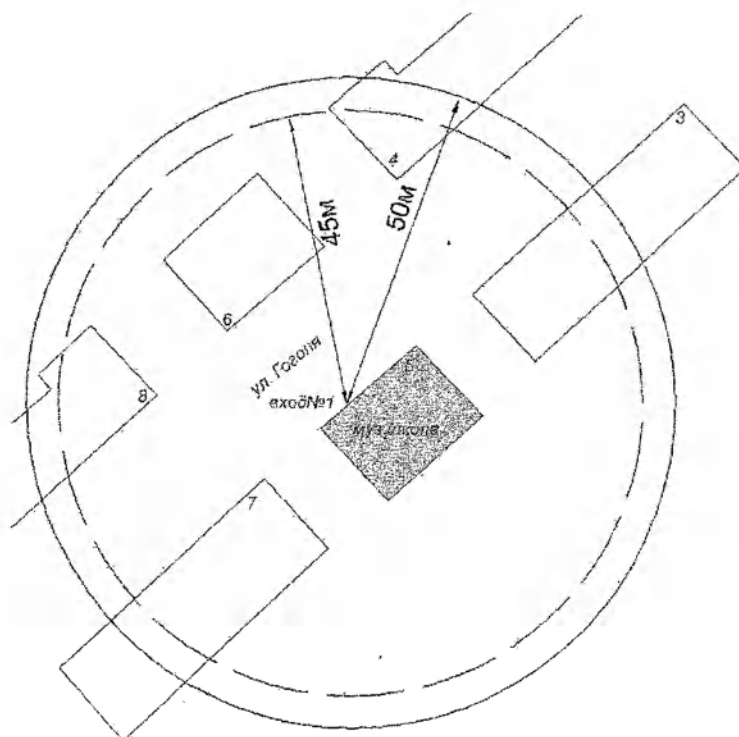


Схема границ прилегающих территорий к МБОУ ДООД "Детская музыкальная школа №5 им. В.Ф. Бобылева" по адресу ул. Гоголя д.5



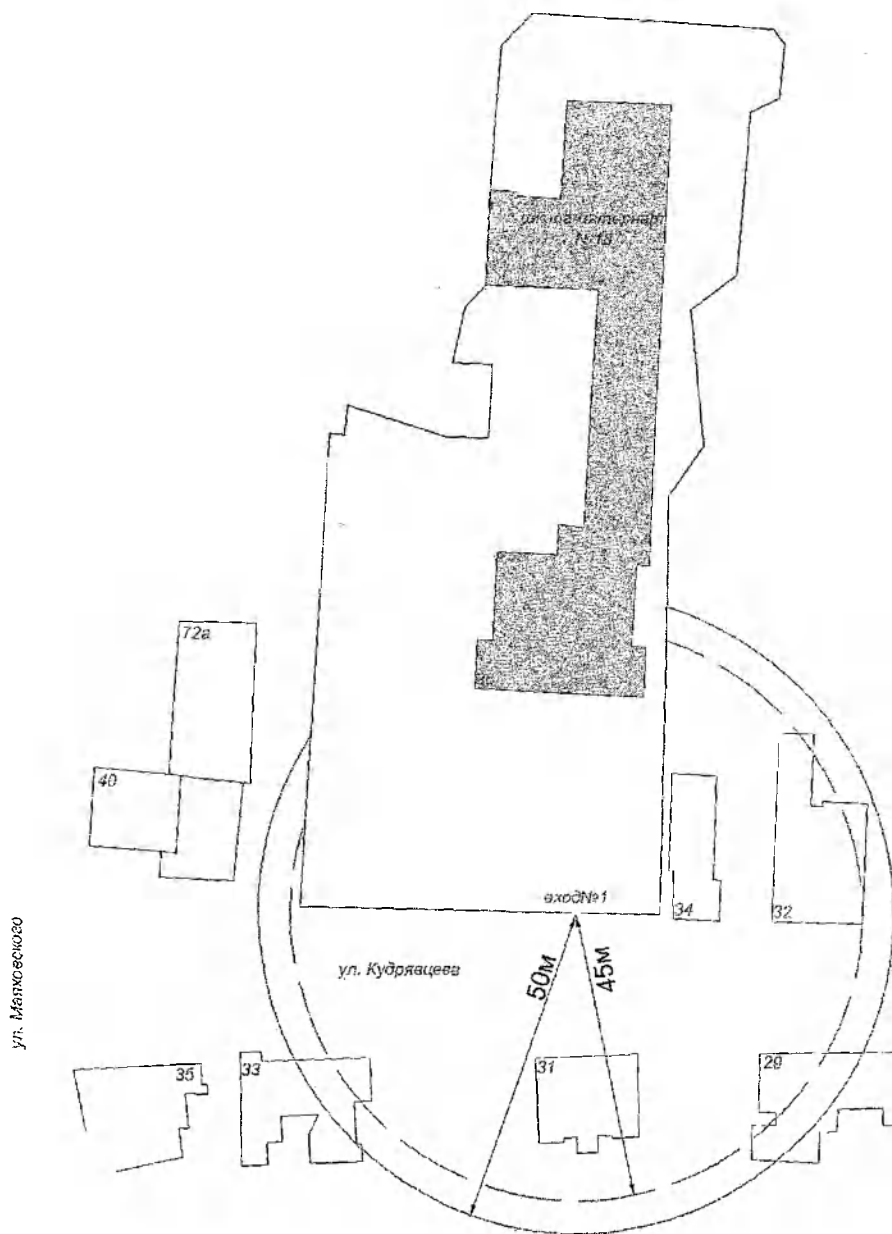
Масштаб 1:1000

Условные обозначения:

- - Граница дополнительной территории до стационарных торговых объектов
- - Граница дополнительной территории до стационарных объектов общественного питания
- - Граница обособленной территории школы

Примечание: Прилегающая территория к школе включает обособленную территорию (при наличии газовой) и дополнительную

**Схема границ прилегающих территорий к ОГБОУ "Специальная
(коррекционная) общеобразовательная школа-интернат №18" по
адресу ул. Кудрявцева д.36**



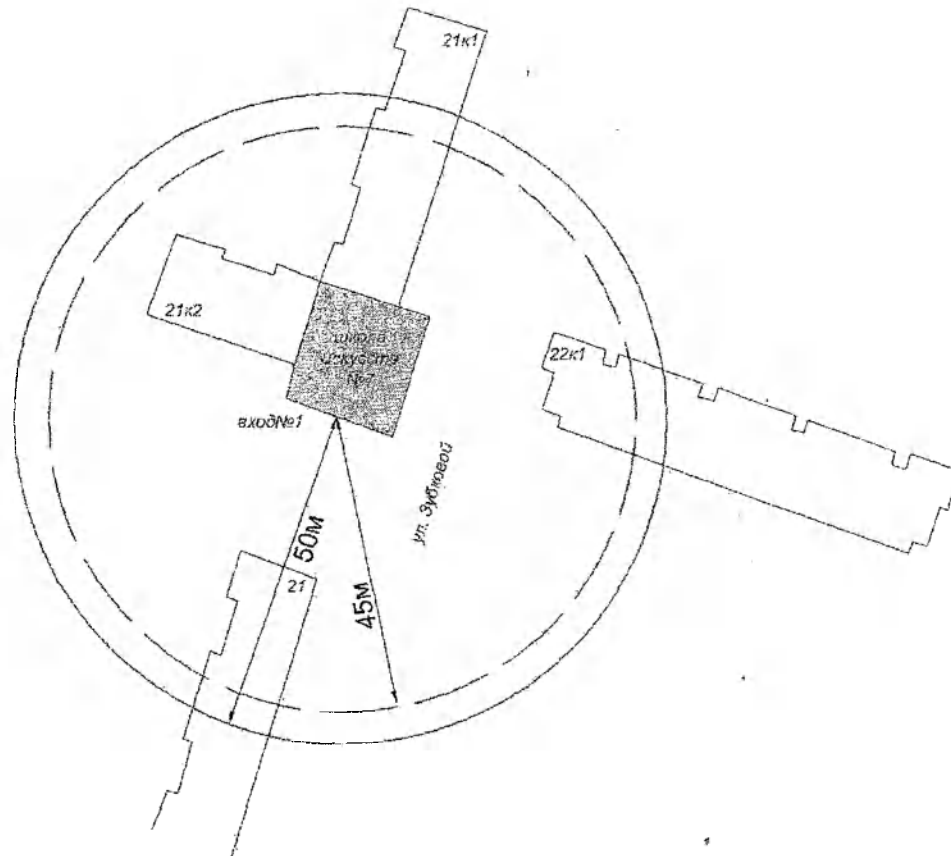
Масштаб 1 :1000

Условные обозначения:

- - Граница дополнительной территории до стационарных торговых объектов
- - Граница дополнительной территории до стационарных объектов общественного питания
- - Граница обособленной территории школы

Примечание: Прилегающая территория к школе включает обособленную территорию (при наличии таковой) и дополнительную

Схема границ прилегающих территорий к МБОУ ДОД "Детская школа искусств №7" по адресу ул. Зубковой д.21к1



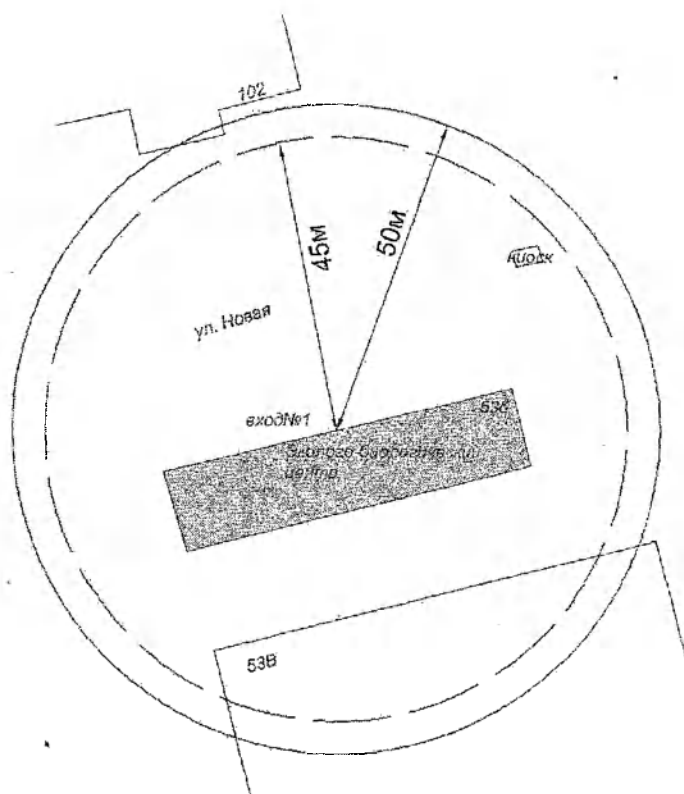
Масштаб 1:1000

Условные обозначения:

- — — — — - Граница дополнительной территории до стационарных торговых объектов
- — — — — - Граница дополнительной территории до стационарных объектов общественного питания
- — — — — - Граница обособленной территории школы

Примечание: Прилегающая территория к школе включает обособленную территорию (при наличии таковой) и дополнительную

Схема границ прилегающих территорий к ОГБОУ ДООД "Детский эколого-биологический центр" по адресу ул. Новая д.53Б



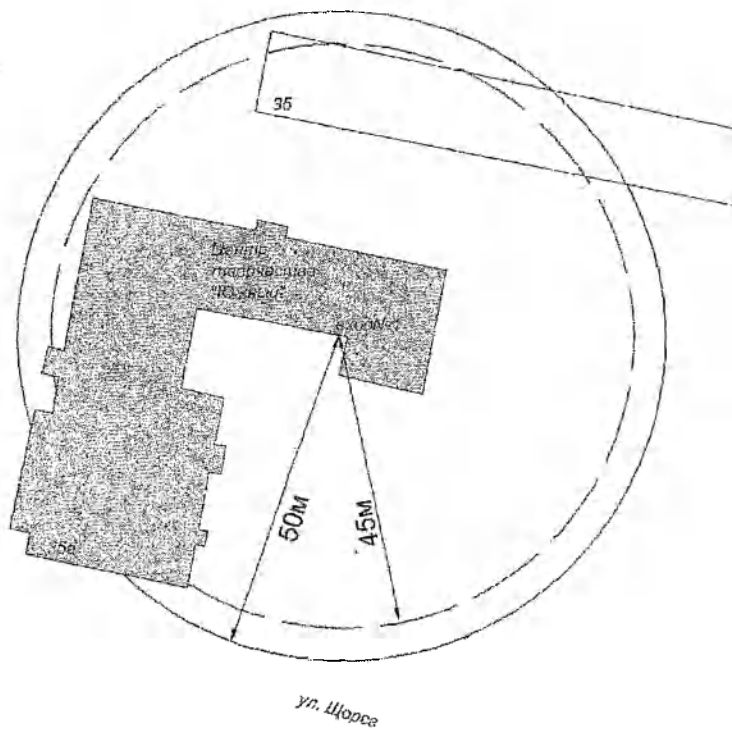
Масштаб 1 :1000

Условные обозначения:

- - Граница дополнительной территории до стационарных торговых объектов
- - Граница дополнительной территории до стационарных объектов общественного питания
- - Граница обособленной территории центра

Примечание: Прилегающая территория к центру включает обособленную территорию (при наличии таковой) и дополнительную

Схема границ прилегающих территорий к МБОУ ДОД "Центр детского творчества "Южный" по адресу ул. Щорса 35а



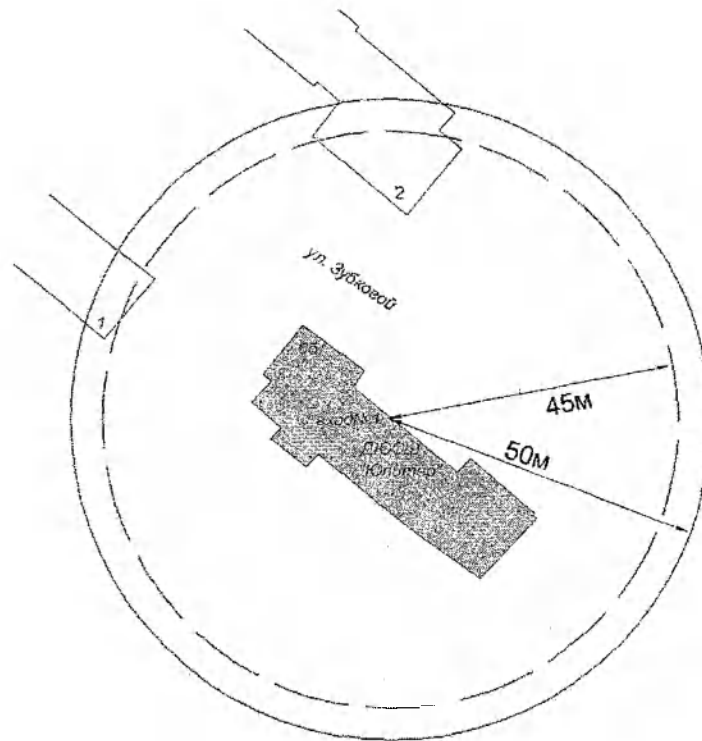
Масштаб 1 :1000

Условные обозначения:

- — — — — - Граница дополнительной территории до стационарных торговых объектов
- — — — — - Граница дополнительной территории до стационарных объектов общественного питания
- — — — — - Граница обособленной территории центра творчества




Примечание: Прилегающая территория к центру включает обособленную территорию (при наличии таковой) и дополнительную

**Схема границ прилегающих территорий к МБОУ ДОД "ДЮСШ
единоборств "Юпитер" по адресу ул. Зубковой д.6Б**



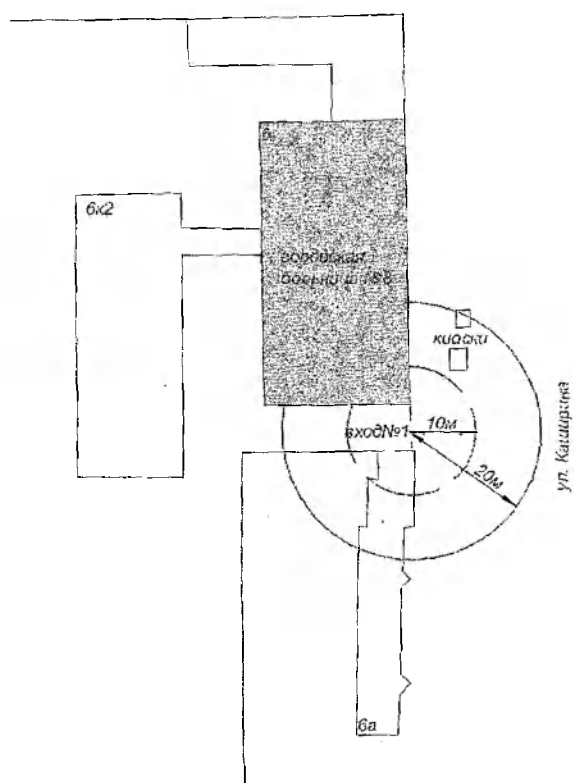
Масштаб 1:1000

Условные обозначения:

-  - Граница дополнительной территории до стационарных торговых объектов
-  - Граница дополнительной территории до стационарных объектов общественного питания
-  - Граница обособленной территории школы

Примечание: Прилегающая территория к школе включает обособленную территорию (при наличии таковой) и дополнительную

**Схема границ прилегающих территорий к ГБУ РО "Городская
клиническая больница №8" по адресу ул. Каширина д.6**



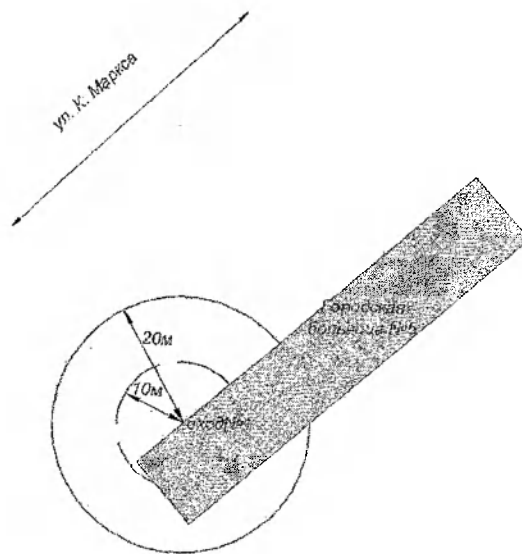
Масштаб 1 :1000

Условные обозначения:

- - Граница дополнительной территории до стационарных торговых объектов
- - Граница дополнительной территории до стационарных объектов общественного питания
- - Граница обособленной территории учреждения

Примечание: Прилегающая территория к учреждению включает обособленную территорию (при наличии таковой) и дополнительную

Схема границ прилегающих территорий к ГБУ РО "Городская больница №95" по адресу ул. К. Маркса д.3



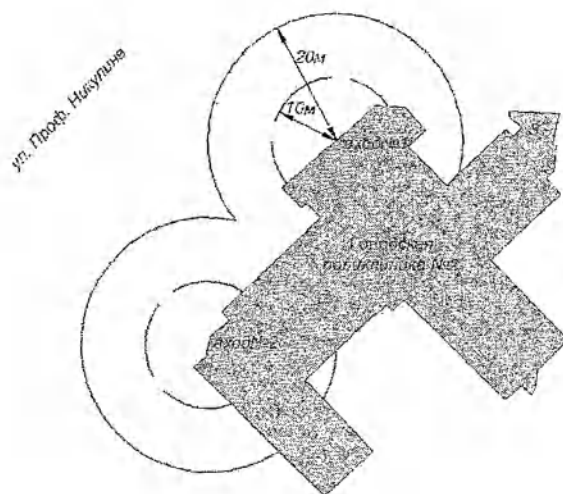
Масштаб 1 :1000

Условные обозначения:

- - Граница дополнительной территории до стационарных торговых объектов
- - Граница дополнительной территории до стационарных объектов общественного питания
- - Граница обособленной территории учреждения

Примечание: Прилегающая территория к учреждению включает обособленную территорию (при наличии таковой) и дополнительную

Схема границ прилегающих территорий к ГБУ РО "Городская поликлиника №2" по адресу ул. проф. Никулина д.3



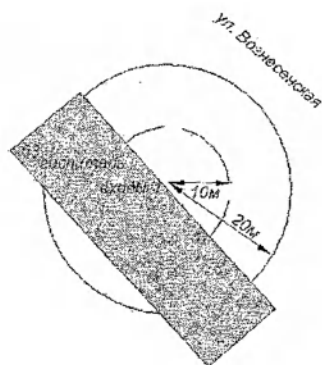
Масштаб 1 :1000

Условные обозначения:

- - Граница дополнительной территории до стационарных торговых объектов
- - Граница дополнительной территории до стационарных объектов общественного питания
- - Граница обособленной территории учреждения

Примечание: Прилегающая территория к учреждению включает обособленную территорию (при наличии таковой) и дополнительную

Схема границ прилегающих территорий к ГБУЗ "Рязанский областной клинический госпиталь для ветеранов войн" по адресу ул. Вознесенская д.63



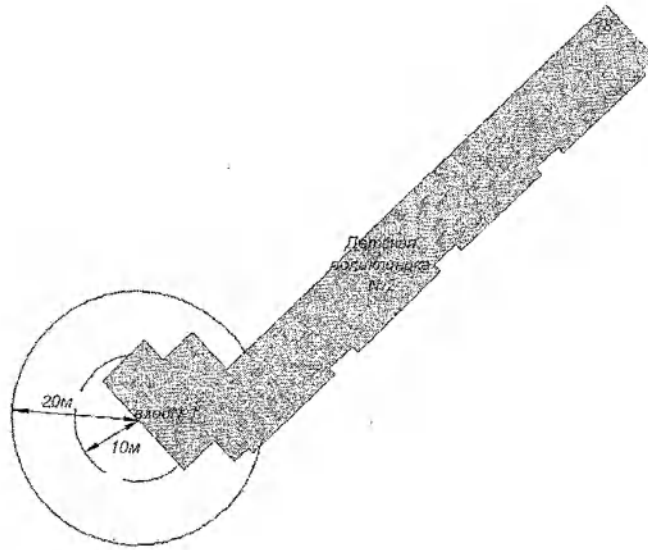
Масштаб 1 :1000

Условные обозначения:

- - Граница дополнительной территории до стационарных торговых объектов
- - Граница дополнительной территории до стационарных объектов общественного питания
- - Граница обособленной территории учреждения

Примечание: Прилегающая территория к учреждению включает обособленную территорию (при наличии таковой) и дополнительную

Схема границ прилегающих территорий к ГБУ РО "Городская детская поликлиника №2" по адресу ул. Советской Армии д.18



ул. Советской Армии

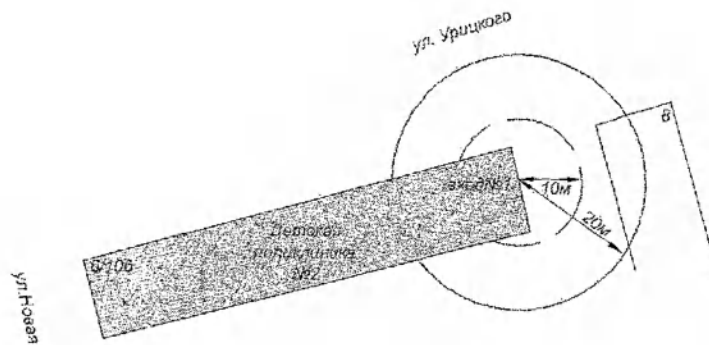
Масштаб 1 :1000

Условные обозначения:

- - Граница дополнительной территории до стационарных торговых объектов
- - Граница дополнительной территории до стационарных объектов общественного питания
- - Граница обособленной территории учреждения

Примечание: Прилегающая территория к учреждению включает обособленную территорию (при наличии таковой) и дополнительную

Схема границ прилегающих территорий к ГБУ РО "Городская детская поликлиника №2" по адресу ул. Урицкого д.6/106



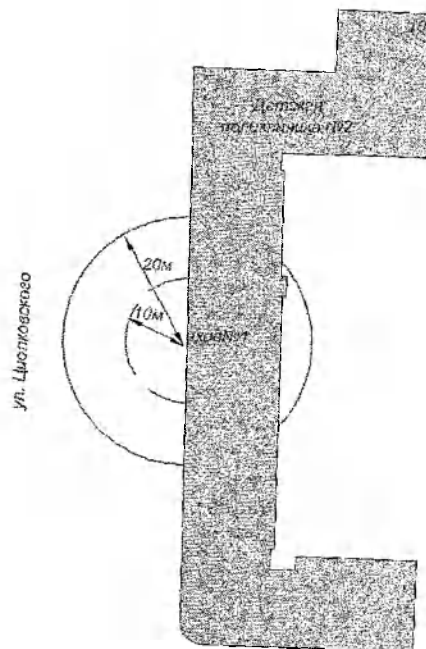
Масштаб 1 :1000

Условные обозначения:

- - Граница дополнительной территории до стационарных торговых объектов
- - Граница дополнительной территории до стационарных объектов общественного питания
- - Граница обособленной территории учреждения

Примечание: Прилегающая территория к учреждению включает обособленную территорию (при наличии таковой) и дополнительную

Схема границ прилегающих территорий к ГБУ РО "Городская детская поликлиника №2" по адресу ул. Циолковского д.10



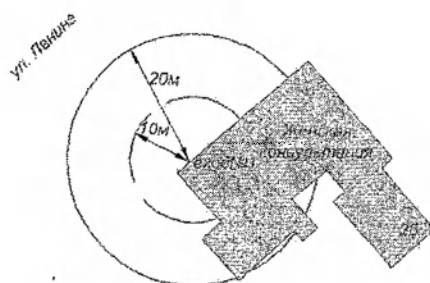
Масштаб 1 :1000

Условные обозначения:

- - Граница дополнительной территории до стационарных торговых объектов
- - Граница дополнительной территории до стационарных объектов общественного питания
- - Граница обособленной территории учреждения




Примечание: Прилегающая территория к учреждению включает обособленную территорию (при наличии таковой) и дополнительную

Схема границ прилегающих территорий к ГБУ РО "Женская консультация №1" по адресу ул. Ленина д.36



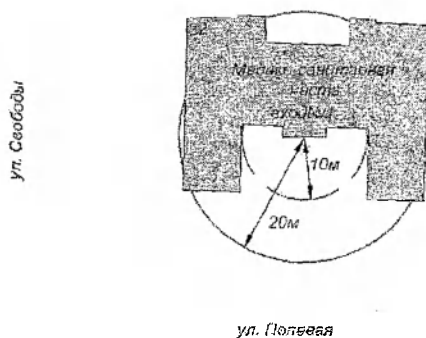
Масштаб 1 :1000

Условные обозначения:

- 
 - Граница дополнительной территории до стационарных торговых объектов
- 
 - Граница дополнительной территории до стационарных объектов общественного питания
- 
 - Граница обособленной территории учреждения

Примечание: Прилегающая территория к учреждению включает обособленную территорию (при наличии таковой) и дополнительную

**Схема границ прилегающих территорий к ФКУЗ
"Медико-санитарная часть МВД России по Рязанской области" по
адресу ул. Полевая д.32**



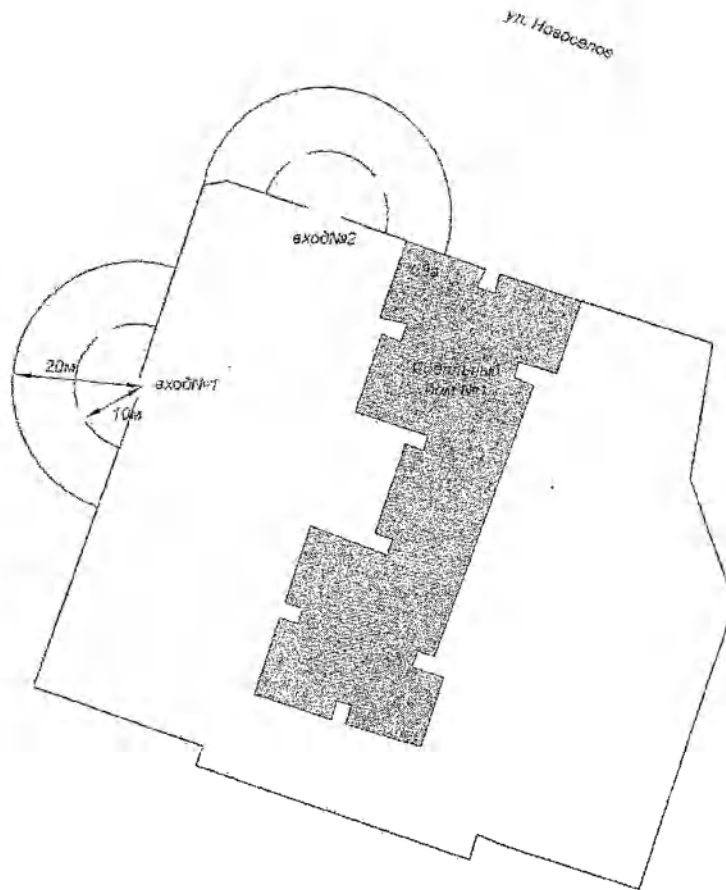
Масштаб 1 :1000

Условные обозначения:

- - Граница дополнительной территории до стационарных торговых объектов
- - Граница дополнительной территории до стационарных объектов общественного питания
- - Граница обособленной территории учреждения


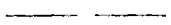

Примечание: Прилегающая территория к учреждению включает обособленную территорию (при наличии таковой) и дополнительную

Схема границ прилегающих территорий к ГБУ РО "Городской клинический родильный дом №1" по адресу ул. Новоселов д.33а



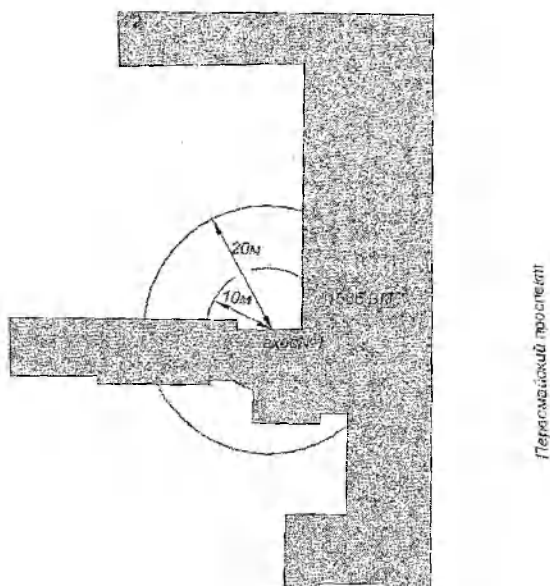
Масштаб 1 :1000

Условные обозначения:

-  - Граница дополнительной территории до стационарных торговых объектов
-  - Граница дополнительной территории до стационарных объектов общественного питания
-  - Граница обособленной территории учреждения




Примечание: Прилегающая территория к учреждению включает обособленную территорию (при наличии таковой) и дополнительную

**Схема границ прилегающих территорий к филиалу №6 ФГКУ "1586
ВКГ" Министерства обороны России (филиал Подольского
госпиталя) по адресу Первомайский проспект д.22**



Масштаб 1 :1000


Условные обозначения:

-  - Граница дополнительной территории до стационарных торговых объектов
-  - Граница дополнительной территории до стационарных объектов общественного питания
-  - Граница обособленной территории учреждения

Примечание: Прилегающая территория к учреждению включает обособленную территорию (при наличии таковой) и дополнительную

**Схема границ прилегающих территорий к филиалу №6 ФГКУ "1586
ВКГ" Министерства обороны России (филиал Подольского
госпиталя) по адресу Первомайский проспект д.25**

Первомайский проспект



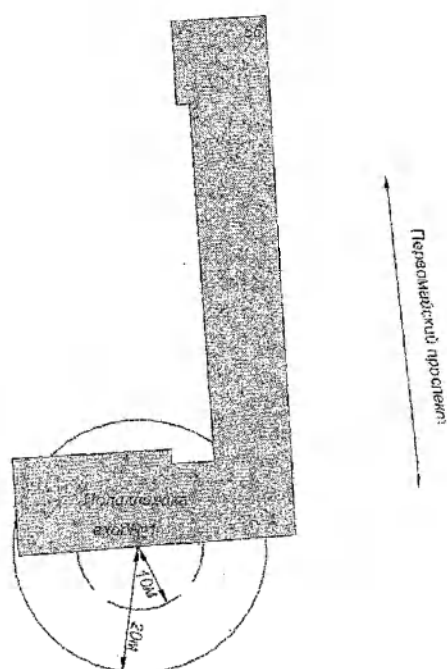
Масштаб 1 :1000

Условные обозначения:

- - Граница дополнительной территории до стационарных торговых объектов
- - Граница дополнительной территории до стационарных объектов общественного питания
- - Граница обособленной территории учреждения

Примечание: Прилегающая территория к учреждению включает обособленную территорию (при наличии таковой) и дополнительную

**Схема границ прилегающих территорий к НУЗ ОБ на ст. Рыбное ОАО РЖД
(абулаторно-поликлиническое отделение №2 на ст. Рязань) по адресу
Первомайский проспект д.66**



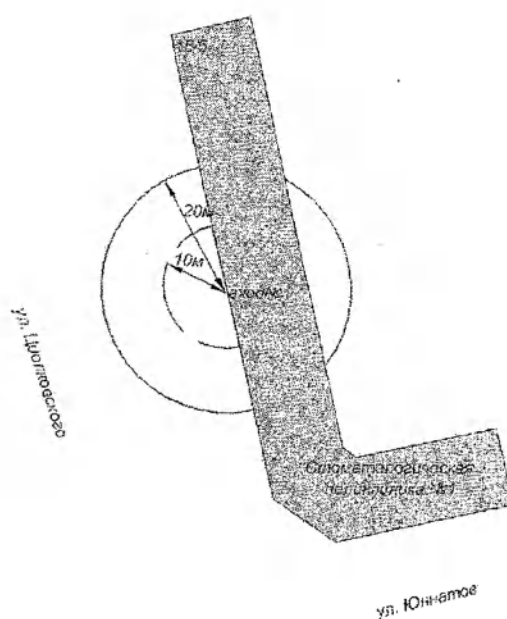
Масштаб 1 :1000

Условные обозначения:

- - Граница дополнительной территории до стационарных торговых объектов
- - Граница дополнительной территории до стационарных объектов общественного питания
- - Граница обособленной территории учреждения

Примечание: Прилегающая территория к учреждению включает обособленную территорию (при наличии таковой) и дополнительную

**Схема границ прилегающих территорий к ГБУ РО "Стоматологическая
поликлиника №1" по адресу ул. Циолковского д.15/5**



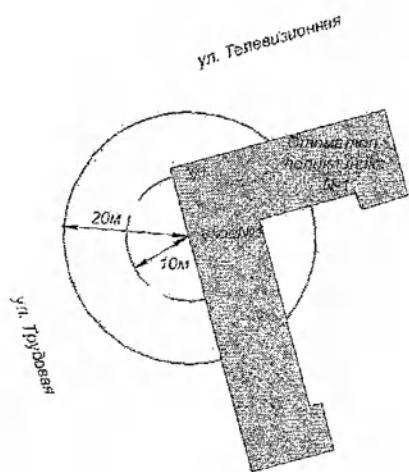
Масштаб 1 :1000

Условные обозначения:

- - Граница дополнительной территории до стационарных торговых объектов
- - Граница дополнительной территории до стационарных объектов общественного питания
- - Граница обособленной территории учреждения

Примечание: Прилегающая территория к учреждению включает обособленную территорию (при наличии таковой) и дополнительную

**Схема границ прилегающих территорий к ГБУ РО "Стоматологическая
поликлиника №1" по адресу ул. Телевизионная д.3/1**



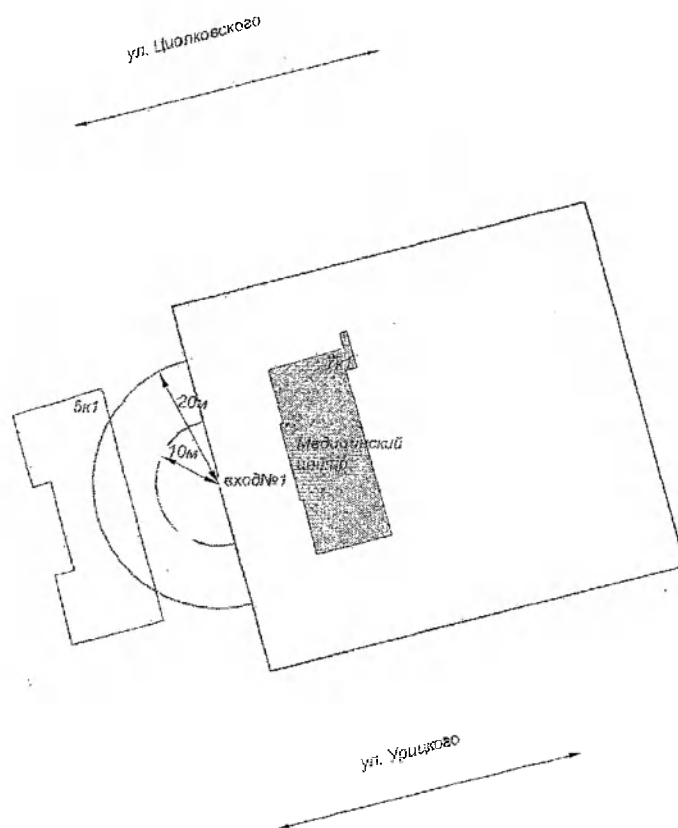
Масштаб 1 :1000

Условные обозначения:

- - Граница дополнительной территории до стационарных торговых объектов
- - Граница дополнительной территории до стационарных объектов общественного питания
- - Граница обособленной территории учреждения

Примечание: Прилегающая территория к учреждению включает обособленную территорию (при наличии таковой) и дополнительную

Схема границ прилегающих территорий к ГБУ РО "Центр восстановительной медицины и реабилитации для детей с неврологическими заболеваниями" по адресу ул. Урицкого д.7 к1



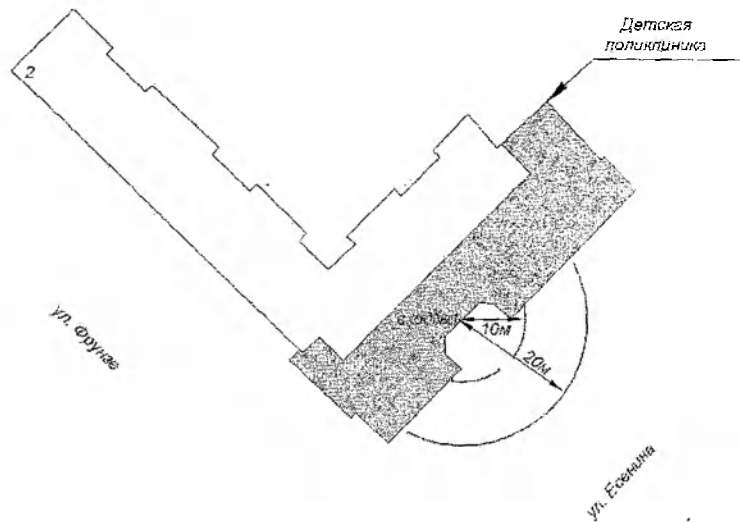
Масштаб 1 :1000

Условные обозначения:

- - Граница дополнительной территории до стационарных торговых объектов
- - Граница дополнительной территории до стационарных объектов общественного питания
- - Граница обособленной территории учреждения

Примечание: Прилегающая территория к учреждению включает обособленную территорию (при наличии таковой) и дополнительную

Схема границ прилегающих территорий к ГБУ РО "Областной консультативно-диагностический Центр для детей" по адресу ул. Фрунзе д.2



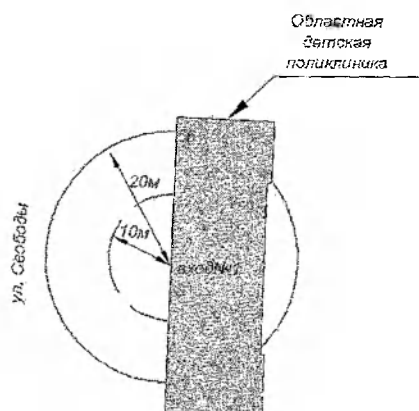
Масштаб 1 :1000

Условные обозначения:

- - Граница дополнительной территории до стационарных торговых объектов
- - Граница дополнительной территории до стационарных объектов общественного питания
- - Граница обособленной территории учреждения

Примечание: Прилегающая территория к учреждению включает обособленную территорию (при наличии таковой) и дополнительную

Схема границ прилегающих территорий к ГБУ РО "Областной консультативно-диагностический Центр для детей" по адресу ул. Свободы д.66



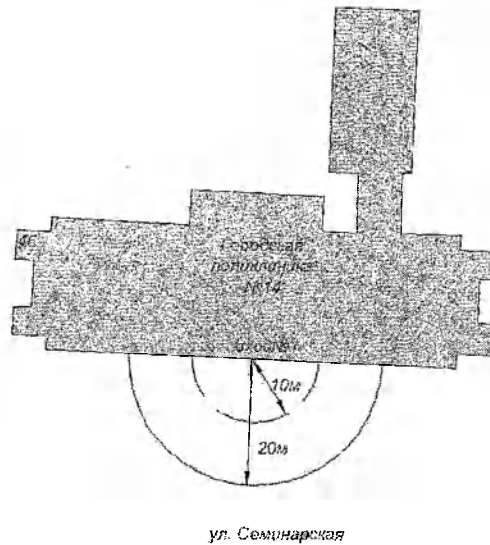
Масштаб 1:1000

Условные обозначения:

- - Граница дополнительной территории до стационарных торговых объектов
- - Граница дополнительной территории до стационарных объектов общественного питания
- - Граница обособленной территории учреждения

Примечание: Прилегающая территория к учреждению включает обособленную территорию (при наличии таковой) и дополнительную

Схема границ прилегающих территорий к ГБУ РО "Городская поликлиника №14" по адресу ул. Семинарская д.46



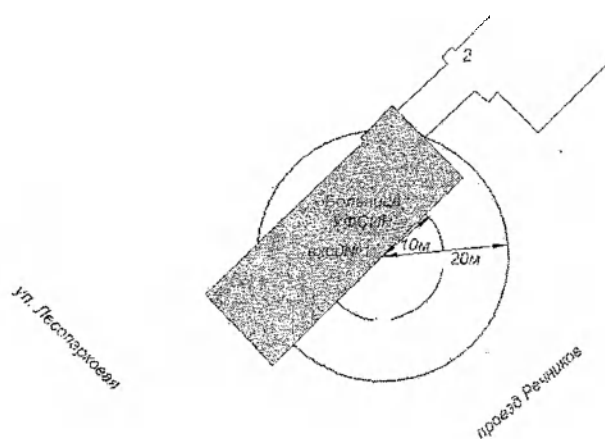
Масштаб 1 :1000

Условные обозначения:

- - Граница дополнительной территории до стационарных торговых объектов
- - Граница дополнительной территории до стационарных объектов общественного питания
- - Граница обособленной территории учреждения

Примечание: Прилегающая территория к учреждению включает обособленную территорию (при наличии таковой) и дополнительную

**Схема границ прилегающих территорий к ФКУЗ Больница №1
УФСИН России по Рязанской области по адресу проезд Речников д.4**



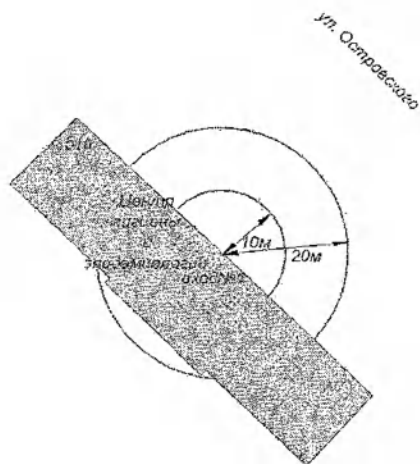
Масштаб 1:1000

Условные обозначения:

- - Граница дополнительной территории до стационарных торговых объектов
- - Граница дополнительной территории до стационарных объектов общественного питания
- - Граница обособленной территории учреждения

Примечание: Прилегающая территория к учреждению включает обособленную территорию (при наличии таковой) и дополнительную

Схема границ прилегающих территорий к ФГУЗ "Центр гигиены и эпидемиологии в Рязанской области" по адресу ул.Островского д.51а



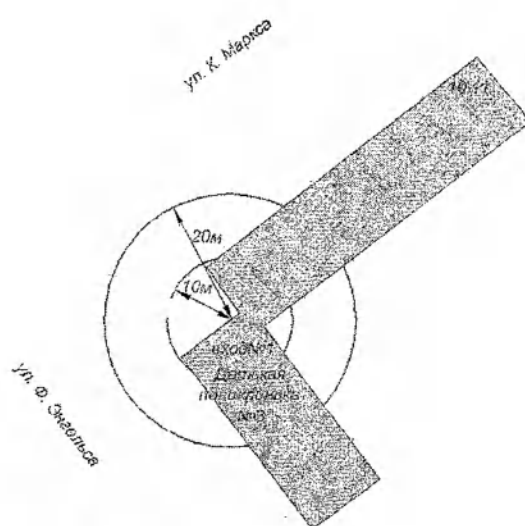
Масштаб 1 :1000

Условные обозначения:

- - Граница дополнительной территории до стационарных торговых объектов
- - Граница дополнительной территории до стационарных объектов общественного питания
- - Граница обособленной территории учреждения

Примечание: Прилегающая территория к учреждению включает обособленную территорию (при наличии таковой) и дополнительную

Схема границ прилегающих территорий к ГБУ РО "Городская детская поликлиника №3" по адресу ул. Энгельса д.11



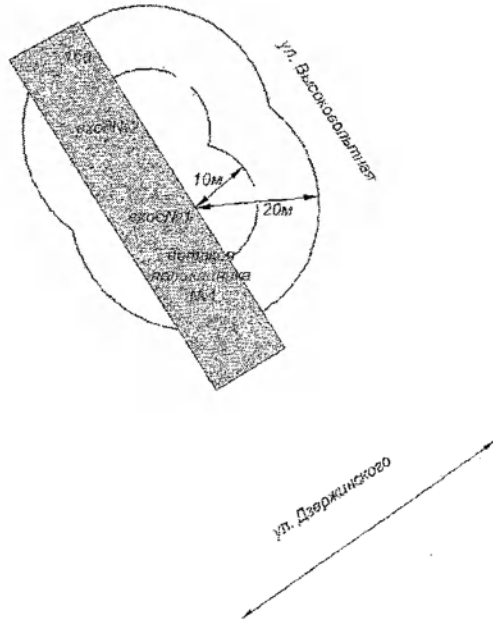
Масштаб 1 :1000

Условные обозначения:

- - Граница дополнительной территории до стационарных торговых объектов
- - Граница дополнительной территории до стационарных объектов общественного питания
- - Граница обособленной территории учреждения




Примечание: Прилегающая территория к учреждению включает обособленную территорию (при наличии таковой) и дополнительную

Схема границ прилегающих территорий к ГБУ РО "Городская детская поликлиника №1" по адресу ул. Дзержинского д.16а



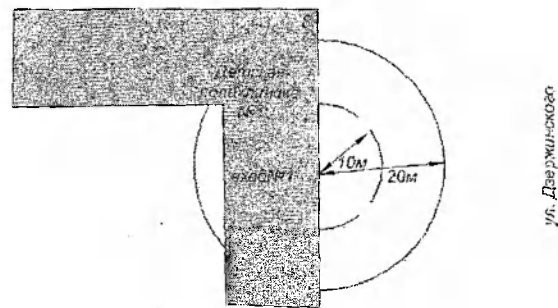
Масштаб 1 :1000

Условные обозначения:

- 
- Граница дополнительной территории до стационарных торговых объектов
- 
- Граница дополнительной территории до стационарных объектов общественного питания
- 
- Граница обособленной территории учреждения




Примечание: Прилегающая территория к учреждению включает обособленную территорию (при наличии таковой) и дополнительную

Схема границ прилегающих территорий к ГБУ РО "Городская детская поликлиника №1" по адресу ул. Дзержинского д.8



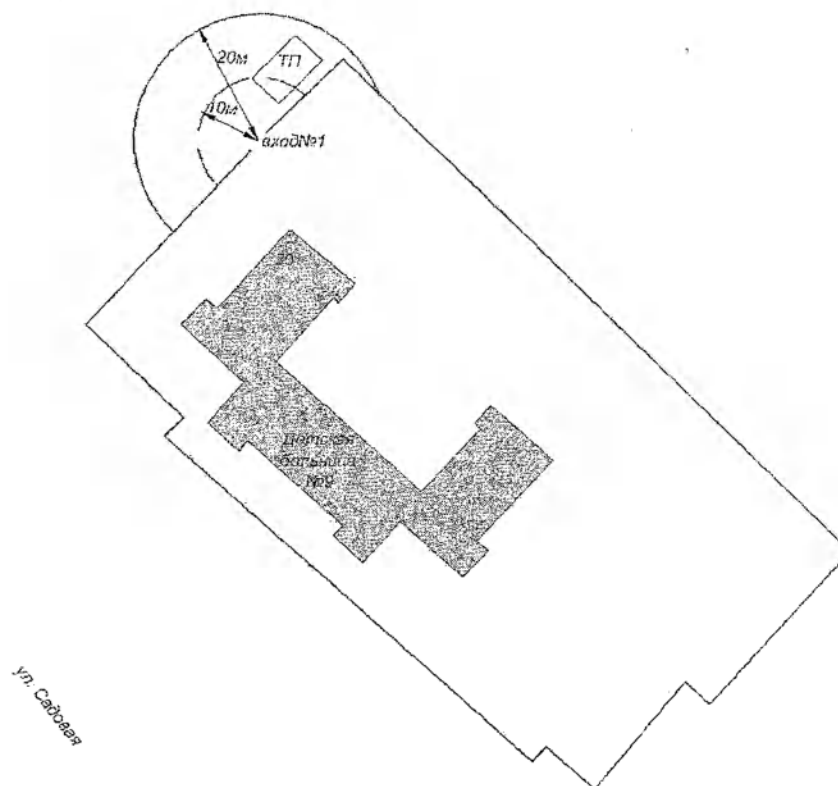
Масштаб 1:1000

Условные обозначения:

-  - Граница дополнительной территории до стационарных торговых объектов
-  - Граница дополнительной территории до стационарных объектов общественного питания
-  - Граница обособленной территории учреждения

Примечание: Прилегающая территория к учреждению включает обособленную территорию (при наличии таковой) и дополнительную

Схема границ прилегающих территорий к ГБУ РО "Детская инфекционная больница №9" по адресу ул. Садовая д.30



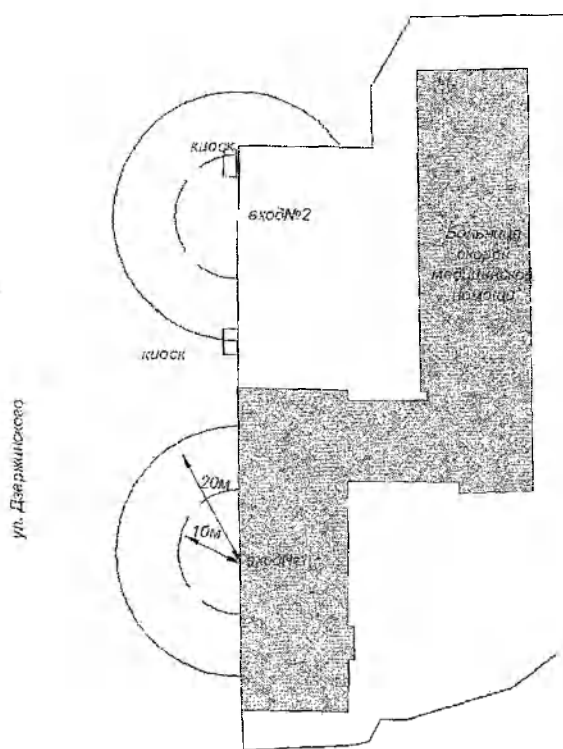
Масштаб 1 :1000

Условные обозначения:

- - Граница дополнительной территории до стационарных торговых объектов
- . - . - Граница дополнительной территории до стационарных объектов общественного питания
- - Граница обособленной территории учреждения




Примечание: Прилегающая территория к учреждению включает обособленную территорию (при наличии таковой) и дополнительную

**Схема границ прилегающих территорий к ГБУ РО "Городская
клиническая больница скорой медицинской помощи" по адресу ул.
Дзержинского д.11**



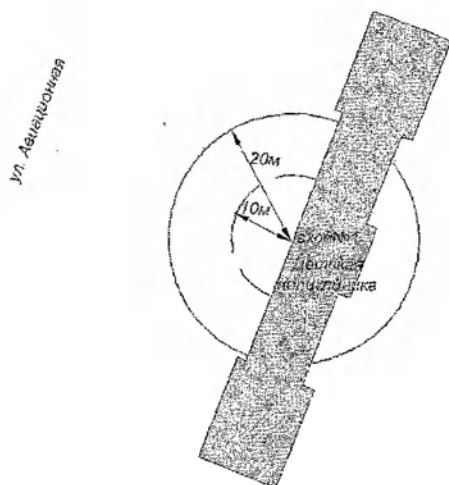
Масштаб 1 :1000

Условные обозначения:

-  - Граница дополнительной территории до стационарных торговых объектов
-  - Граница дополнительной территории до стационарных объектов общественного питания
-  - Граница обособленной территории учреждения

Примечание: Прилегающая территория к учреждению включает обособленную территорию (при наличии таковой) и дополнительную

Схема границ прилегающих территорий к ГБУ РО "Городская детская поликлиника №6" по адресу ул. Белякова д.2



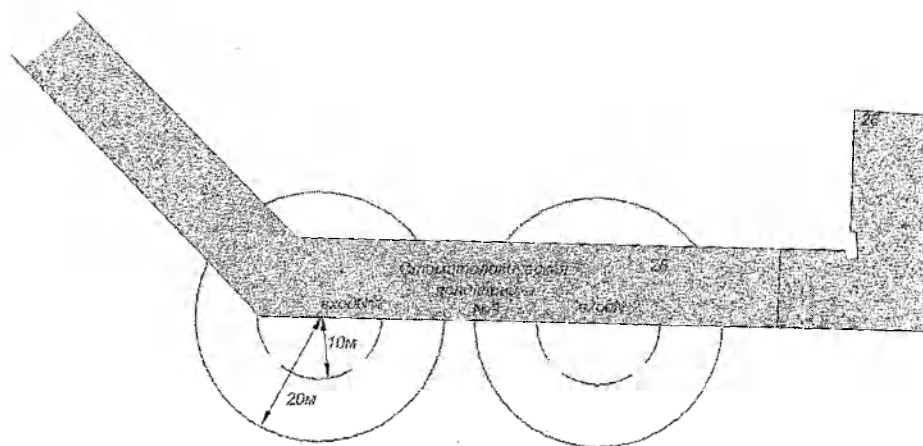
Масштаб 1 :1000

Условные обозначения:

- - Граница дополнительной территории до стационарных торговых объектов
- - Граница дополнительной территории до стационарных объектов общественного питания
- - Граница обособленной территории учреждения

Примечание: Прилегающая территория к учреждению включает обособленную территорию (при наличии таковой) и дополнительную

Схема границ прилегающих территорий к ГБУ РО "Городская стоматологическая поликлиника №3" по адресу ул. Черновицкая д.28



ул. Черновицкая

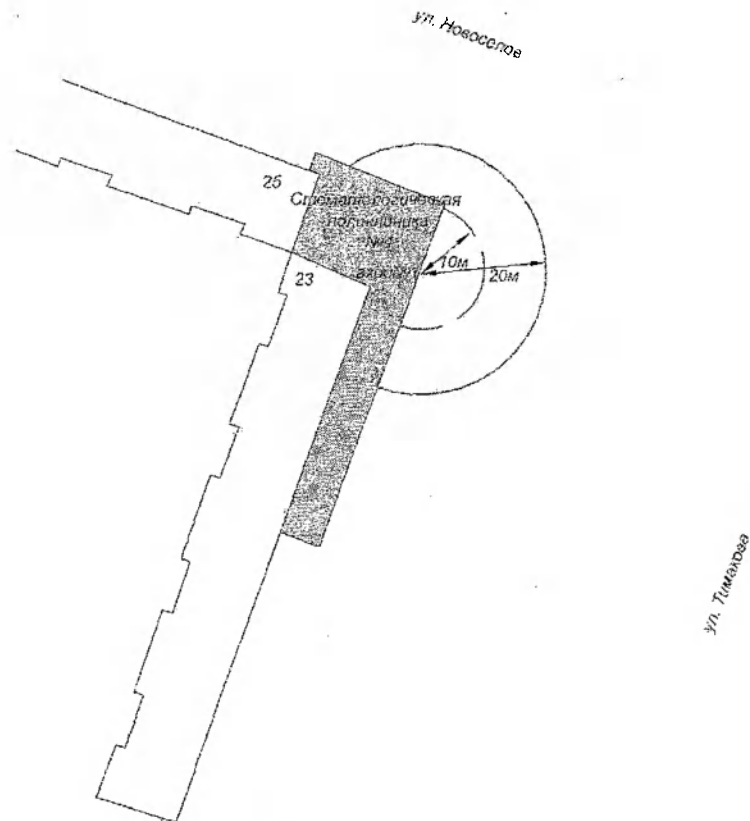
Масштаб 1 :1000

Условные обозначения:

- Граница дополнительной территории до стационарных торговых объектов
- Граница дополнительной территории до стационарных объектов общественного питания
- Граница обособленной территории учреждения

Примечание: Прилегающая территория к учреждению включает обособленную территорию (при наличии таковой) и дополнительную

Схема границ прилегающих территорий к ГБУ РО "Городская стоматологическая поликлиника №4" по адресу ул. Тимакова д.15/23



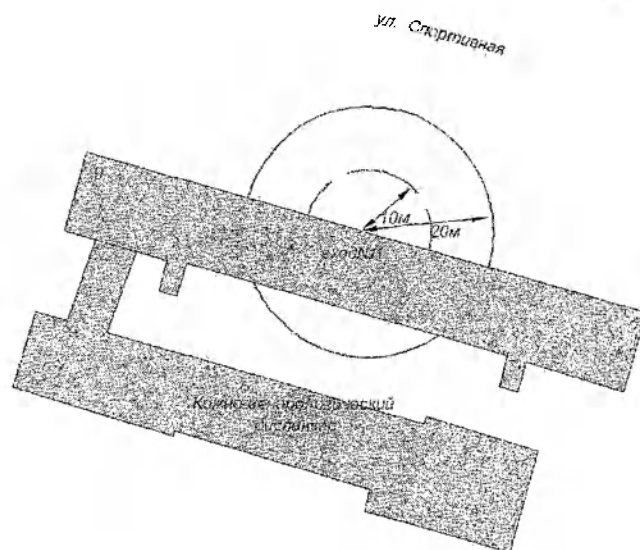
Масштаб 1 :1000

Условные обозначения:

- - Граница дополнительной территории до стационарных торговых объектов
- - Граница дополнительной территории до стационарных объектов общественного питания
- - Граница обособленной территории учреждения

Примечание: Прилегающая территория к учреждению включает обособляющую территорию (при наличии таковой) и дополнительную

Схема границ прилегающих территорий к ГБУ РО "Областной клинический кожно-венерологический диспансер" по адресу ул. Спортивная д.9



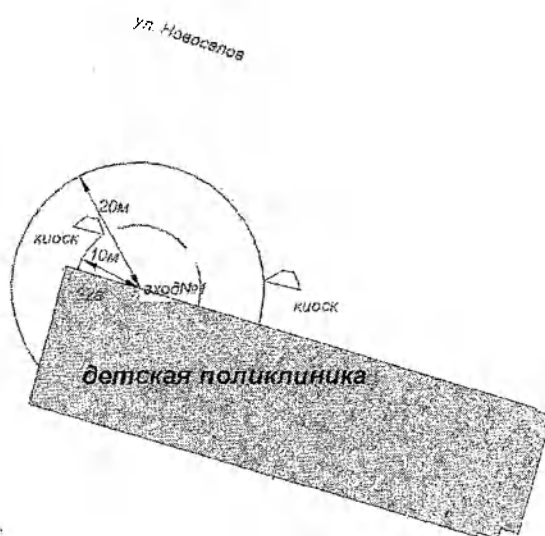
Масштаб 1 :1000

Условные обозначения:

- - Граница дополнительной территории до стационарных торговых объектов
- - Граница дополнительной территории до стационарных объектов общественного питания
- - Граница обособленной территории учреждения

Примечание: Прилегающая территория к учреждению включает обособленную территорию (при наличии таковой) и дополнительную

Схема границ прилегающих территорий к ГБУ РО "Городская детская поликлиника №7" по адресу ул. Новоселов д.32а



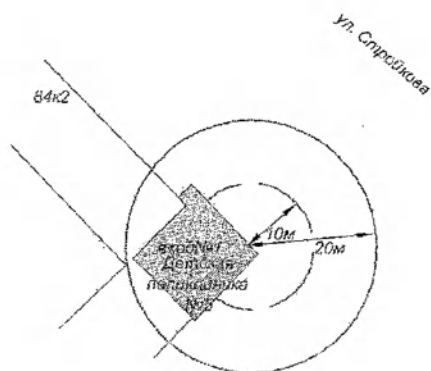
Масштаб 1 :1000

Условные обозначения:

- - Граница дополнительной территории до стационарных торговых объектов
- - Граница дополнительной территории до стационарных объектов общественного питания
- - Граница обособленной территории учреждения

Примечание: Прилегающая территория к учреждению включает обособленную территорию (при наличии таковой) и дополнительную

Схема границ прилегающих территорий к ГБУ РО "Городская детская поликлиника №5" по адресу ул. Стройкова д.84к2



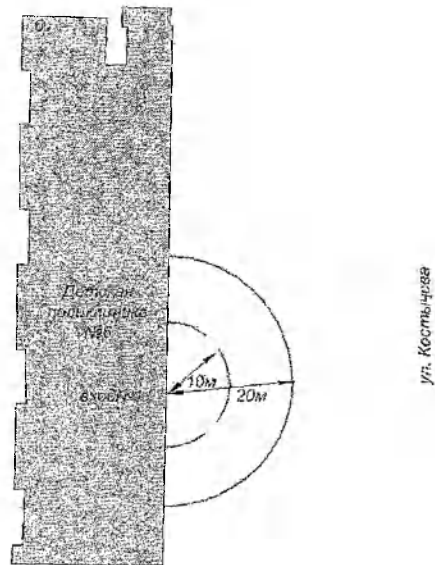
Масштаб 1:1000

Условные обозначения:

- - Граница дополнительной территории до стационарных торговых объектов
- - Граница дополнительной территории до стационарных объектов общественного питания
- - Граница обособленной территории учреждения

Примечание: Прилегающая территория к учреждению включает обособленную территорию (при наличии таковой) и дополнительную

Схема границ прилегающих территорий к ГБУ РО "Городская детская поликлиника №6" по адресу ул. Костычева д.6



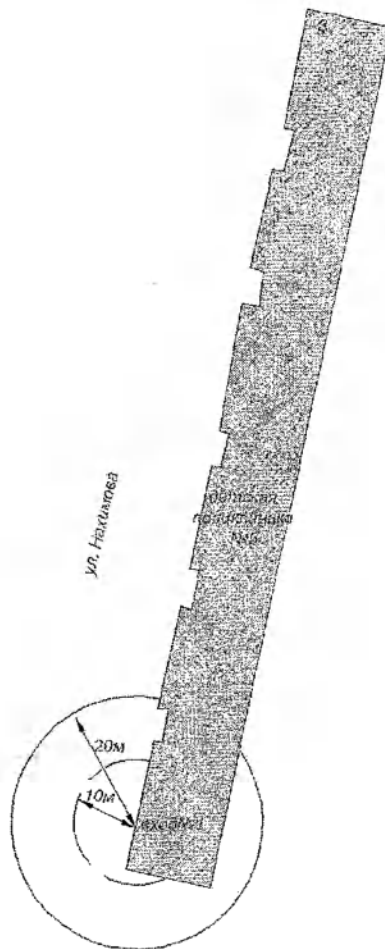
Масштаб 1 :1000

Условные обозначения:

- _____ - Граница дополнительной территории до стационарных торговых объектов
- _____ - Граница дополнительной территории до стационарных объектов общественного питания
- _____ - Граница обособленной территории учреждения

Примечание: Прилегающая территория к учреждению включает обособленную территорию (при наличии таковой) и дополнительную

Схема границ прилегающих территорий к ГБУ РО "Городская детская поликлиника №5" по адресу ул. Нахимова д.3



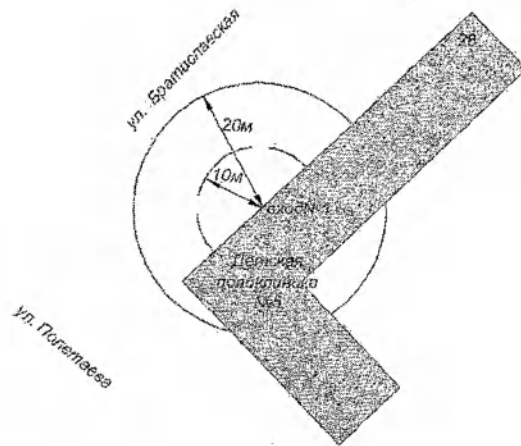
Масштаб 1:1000

Условные обозначения:

- - Граница дополнительной территории до стационарных торговых объектов
- - Граница дополнительной территории до стационарных объектов общественного питания
- - Граница обособленной территории учреждения

Примечание: Прилегающая территория к учреждению включает обособленную территорию (при наличии таковой) и дополнительную

Схема границ прилегающих территорий к ГБУ РО "Городская детская поликлиника №5" по адресу ул. Полетаева д.28



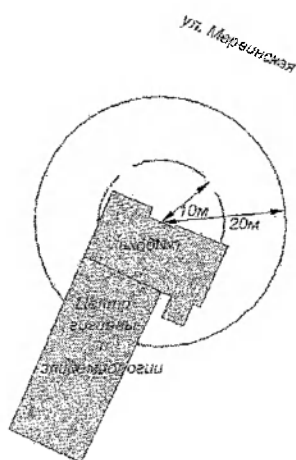
Масштаб 1 :1000

Условные обозначения:

- - Граница дополнительной территории до стационарных торговых объектов
- - Граница дополнительной территории до стационарных объектов общественного питания
- - Граница обособленной территории учреждения

Примечание: Прилегающая территория к учреждению включает обособленную территорию (при наличии таковой) и дополнительную

Схема границ прилегающих территорий к ФГУЗ "Центр гигиены и эпидемиологии в Рязанской области" по адресу ул. Мервинская д.7



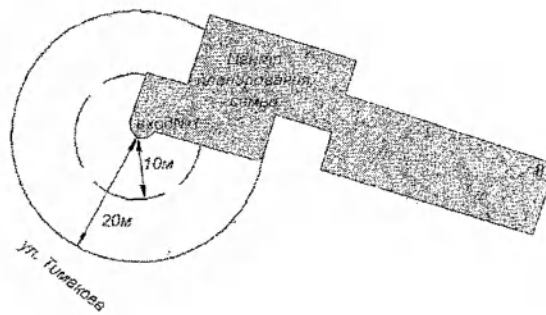
Масштаб 1 :1000

Условные обозначения:

- - Граница дополнительной территории до стационарных торговых объектов
- - Граница дополнительной территории до стационарных объектов общественного питания
- - Граница обособленной территории учреждения

Примечание: Прилегающая территория к учреждению включает обособляющую территорию (при наличии таковой) и дополнительную

Схема границ прилегающих территорий к ГБУ РО "Центр планирования семьи и репродукции" по адресу ул. Тимакова д.8



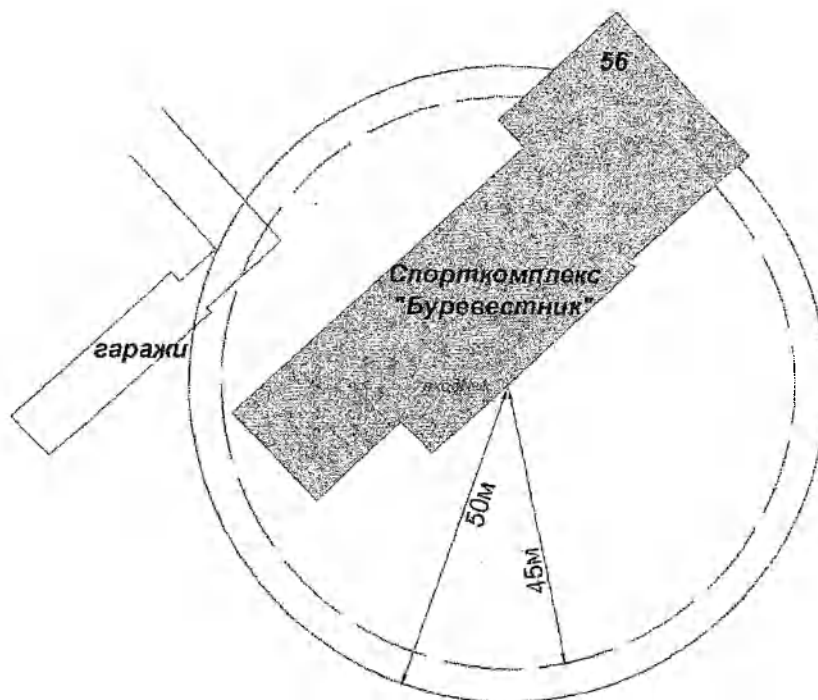
Масштаб 1 :1000

Условные обозначения:

- - Граница дополнительной территории до стационарных торговых объектов
- - Граница дополнительной территории до стационарных объектов общественного питания
- - Граница обособленной территории учреждения

Примечание: Прилегающая территория к учреждению включает обособленную территорию (при наличии таковой) и дополнительную

Схема границ прилегающих территорий к Спортивному комплексу "Буревестник" по адресу ул. Семашко д.56



Ул. Братиславская

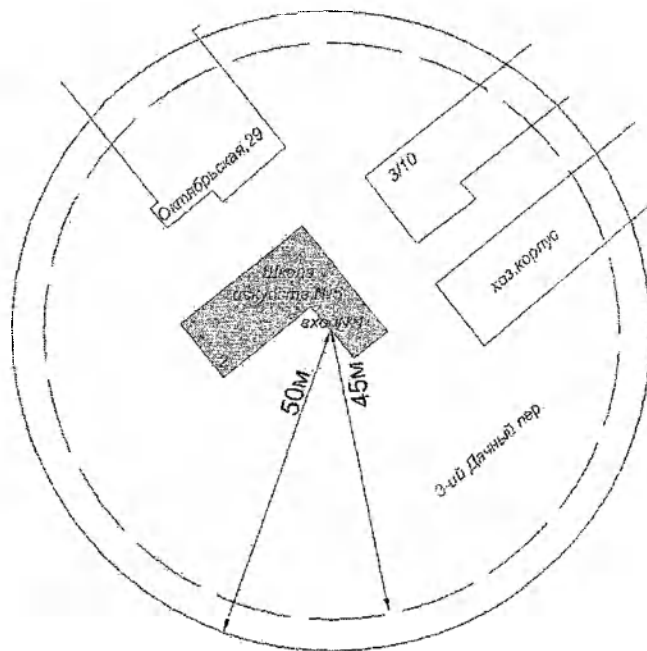
Масштаб 1 :1000

Условные обозначения:

- - Граница дополнительной территории до стационарных торговых объектов
- · — · — · - Граница дополнительной территории до стационарных объектов общественного питания
- - Граница обособленной территории учреждения




Примечание: Прилегающая территория к учреждению включает обособленную территорию (при наличии таковой) и дополнительную

Схема границ прилегающих территорий к МБОУ ДОД "Детская школа искусств №5" по адресу 3-ий Дачный пер. д.2



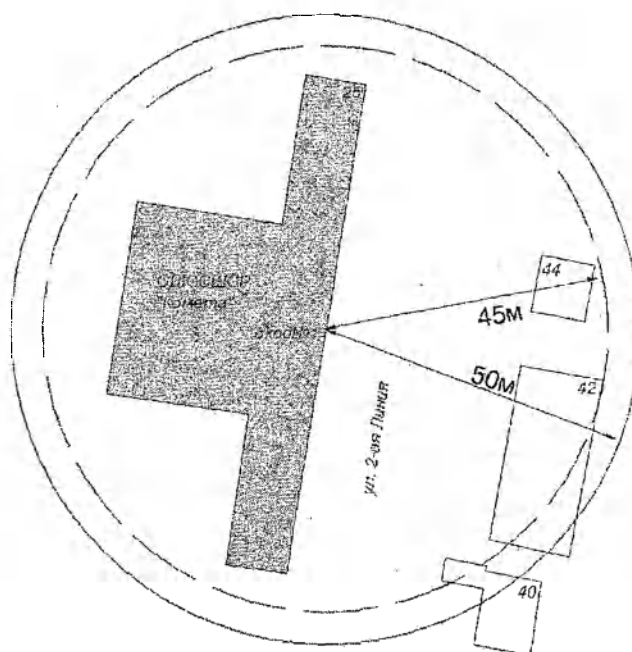
Масштаб 1 :1000

Условные обозначения:

-  - Граница дополнительной территории до стационарных торговых объектов
-  - Граница дополнительной территории до стационарных объектов общественного питания
-  - Граница обособленной территории школы




Примечание: Прилегающая территория к школе включает обособленную территорию (при наличии таковой) и дополнительную

Схема границ прилегающих территорий к МБОУ ДОД СДЮСШОР
"Комета" по адресу ул. 2-я Линия д.25



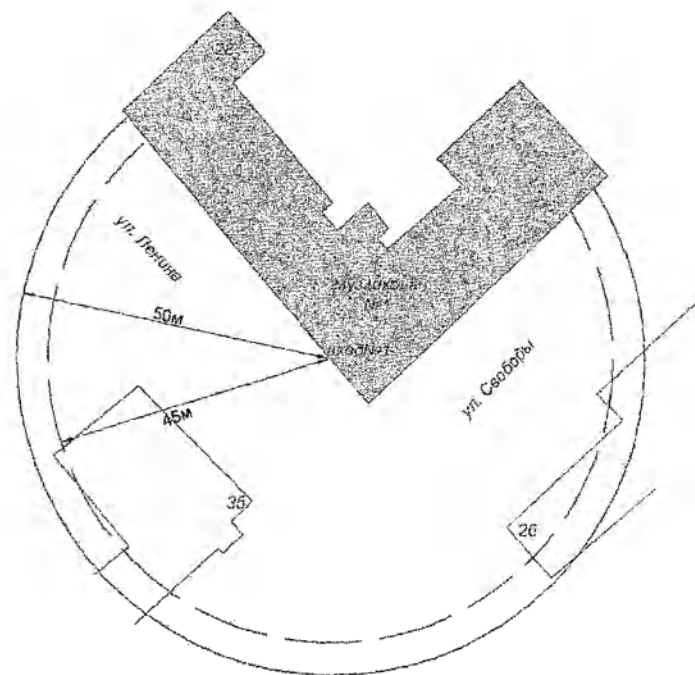
Масштаб 1 : 1000

Условные обозначения:

-  - Граница дополнительной территории до стационарных торговых объектов
-  - Граница дополнительной территории до стационарных объектов общественного питания
-  - Граница обособленной территории школы

Примечание: Прилегающая территория к школе включает обособленную территорию (при наличии таковой) и дополнительную

Схема границ прилегающих территорий к МБОУ ДОД "Детская музыкальная школа №1" по адресу ул. Ленина д.28"



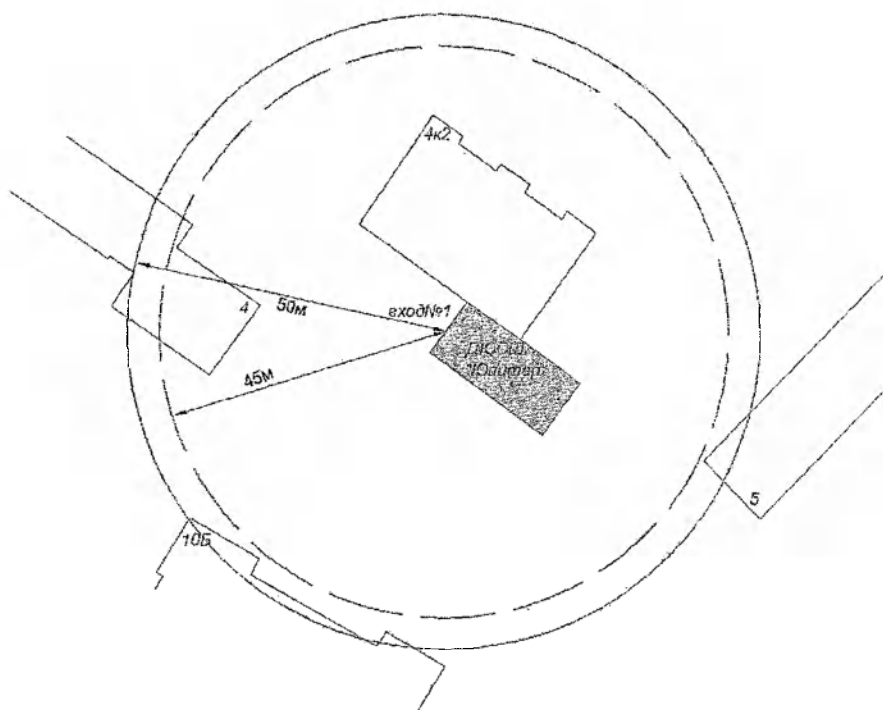
Масштаб 1 :1000

Условные обозначения:

- - Граница дополнительной территории до стационарных торговых объектов
- - Граница дополнительной территории до стационарных объектов общественного питания
- - Граница обособленной территории школы

Примечание: Прилегающая территория к школе включает обособленную территорию (при наличии таковой) и дополнительную

**Схема границ прилегающих территорий к МБОУ ДОД "ДЮСШ
единоборств "Юпитер" по адресу ул. Зубковой д.4к2**



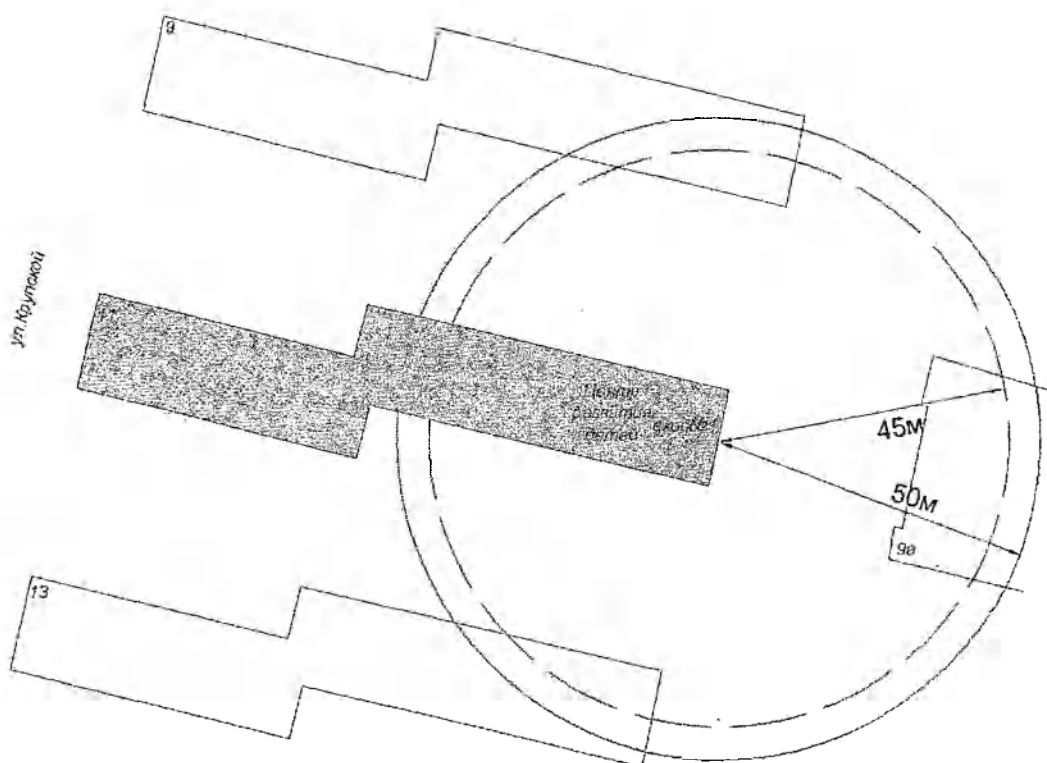
Масштаб 1 :1000

Условные обозначения:

- - Граница дополнительной территории до стационарных торговых объектов
- - Граница дополнительной территории до стационарных объектов общественного питания
- · — · — · - Граница обособленной территории школы

Примечание: Прилегающая территория к школе включает обособленную территорию (при наличии таковой) и дополнительную

Схема границ прилегающих территорий к ОГБОУ ДОД "Центр развития детей и юношества" по адресу ул. Крупской д.11



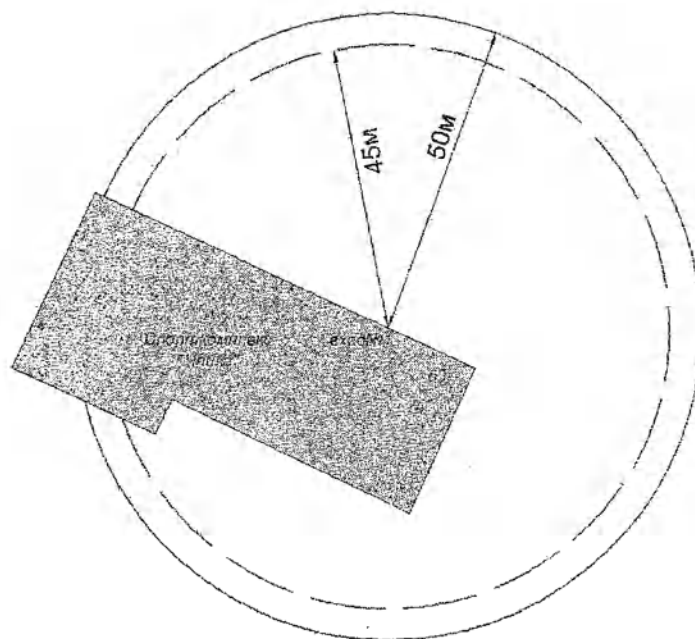
Масштаб 1 :1000

Условные обозначения:

- — — — — - Граница дополнительной территории до стационарных торговых объектов
- — — — — - Граница дополнительной территории до стационарных объектов общественного питания
- — — — — - Граница обособленной территории центра

Примечание: Прилегающая территория к центру включает обособленную территорию (при наличии таковой) и дополнительную

**Схема границ прилегающих территорий к спортивному комплексу
"Чайка" по адресу ул. Октябрьская д.63**



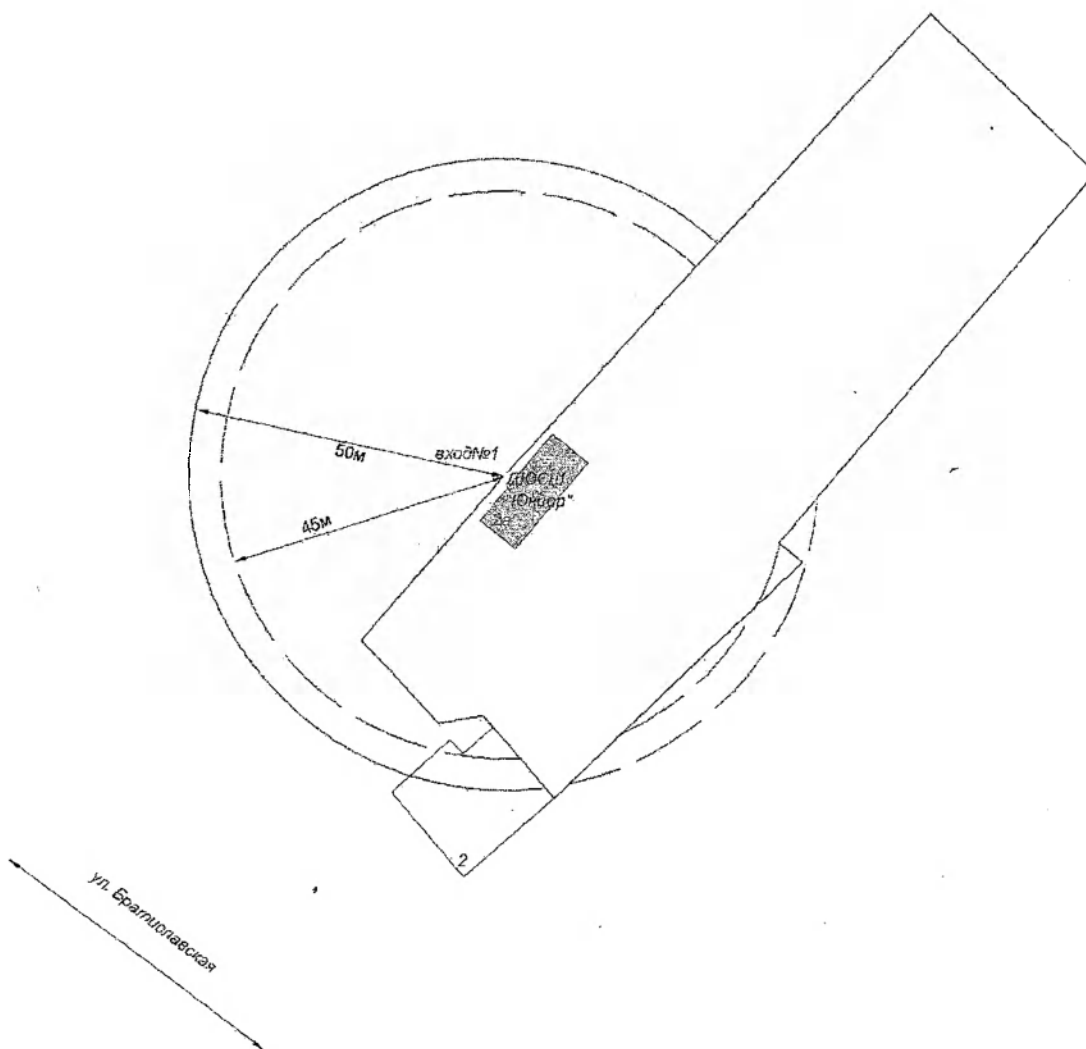
Масштаб 1 :1000

Условные обозначения:

- - Граница дополнительной территории до стационарных торговых объектов
- - Граница дополнительной территории до стационарных объектов общественного питания
- - Граница обособленной территории комплекса

Примечание: Прилегающая территория к комплексу включает обособленную территорию (при наличии таковой) и дополнительную

Схема границ прилегающих территорий к МБОУ ДОД ДЮСШ
"Юниор" по адресу ул. Братиславская д.2а



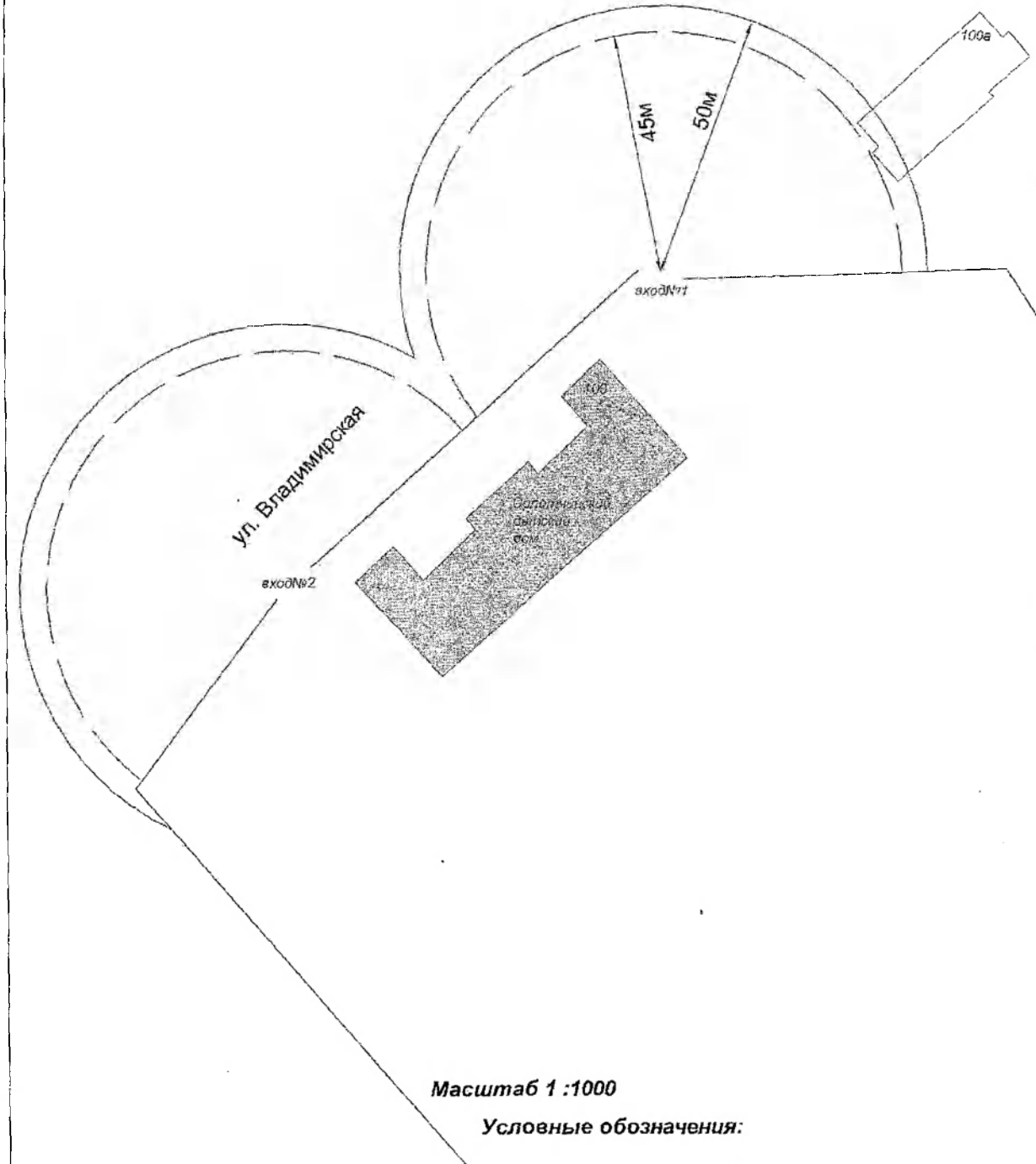
Масштаб 1:1000

Условные обозначения:

- - Граница дополнительной территории до стационарных торговых объектов
- - Граница дополнительной территории до стационарных объектов общественного питания
- - Граница обособленной территории школы

Примечание: Прилегающая территория к школе включает обособленную территорию (при наличии таковой) и дополнительную

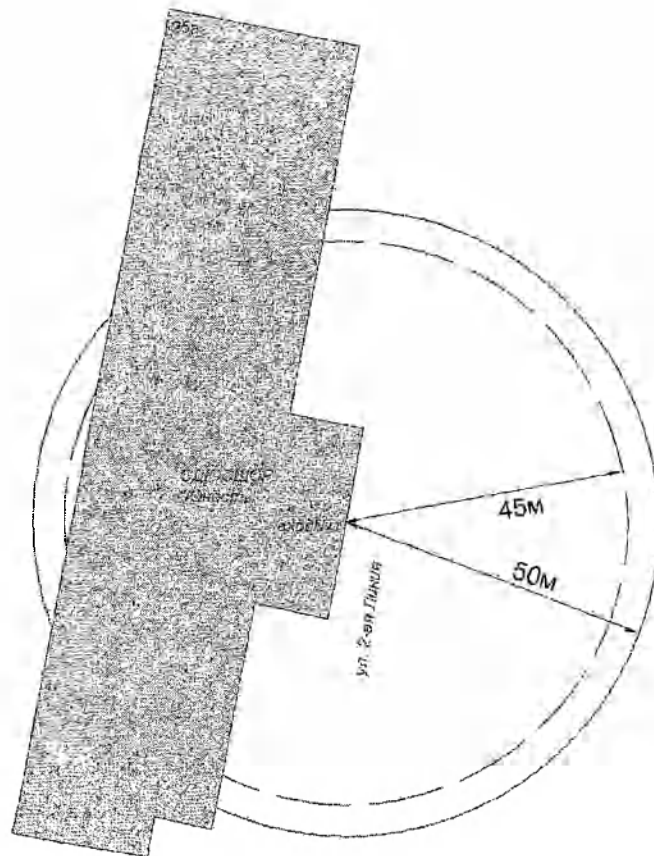
Схема границ прилегающих территорий к ОГБОУ для детей-сирот и детей, оставшихся без попечения родителей "Солотчинский детский дом" по адресу п.Солотча, ул. Владимирская д.100



- — — — — - Граница дополнительной территории до стационарных торговых объектов
- — — — — - Граница дополнительной территории до стационарных объектов общественного питания
- — — — — - Граница обособленной территории дет.дома




Примечание: Прилегающая территория к дет.дому включает обособленную территорию (при наличии таковой) и дополнительную

**Схема границ прилегающих территорий к МБОУ ДОД СДЮСШОР
"Юность" по адресу ул. 2-я Линия д.25а**



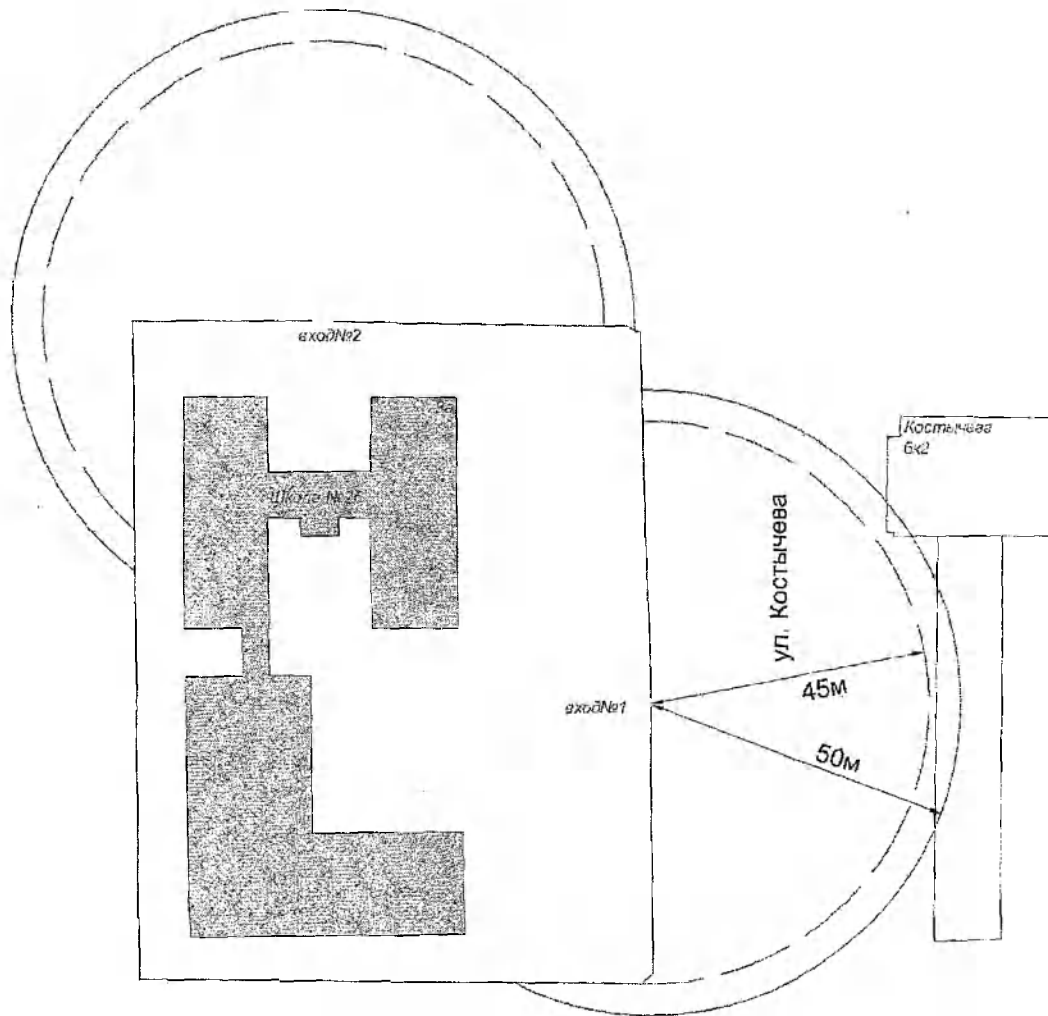
Масштаб 1 :1000

Условные обозначения:

-  - Граница дополнительной территории до стационарных торговых объектов
-  - Граница дополнительной территории до стационарных объектов общественного питания
-  - Граница обособленной территории школы

Примечание: Прилегающая территория к школе включает обособленную территорию (при наличии таковой) и дополнительную

**Схема границ прилегающих территорий к ОГБОУ "Специальная
(коррекционная) общеобразовательная школа-интернат №26" по
адресу ул. Новаторов д.3а**



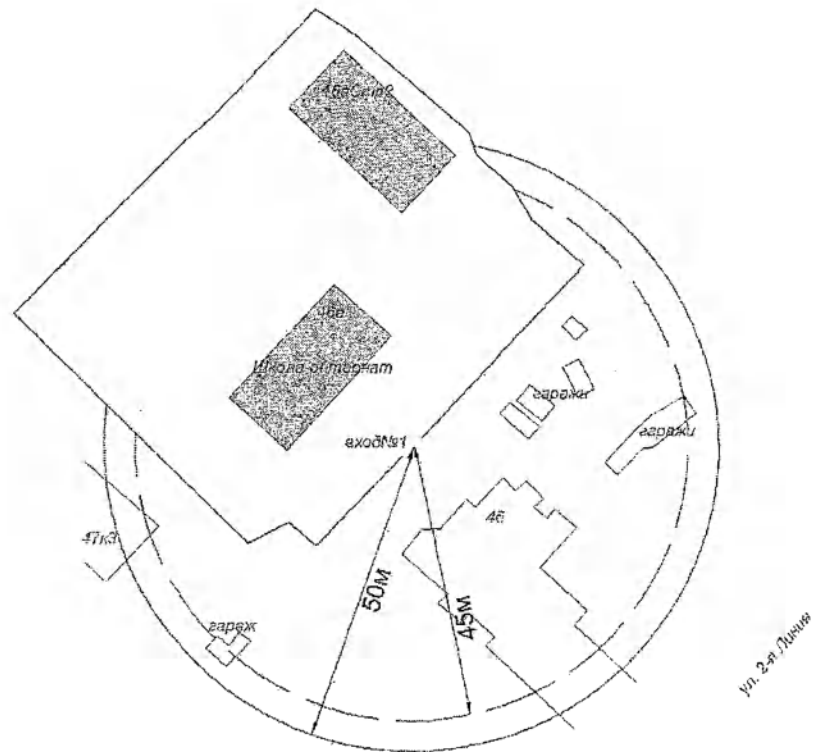
Масштаб 1 :1000

Условные обозначения:

- — — — — - Граница дополнительной территории до стационарных торговых объектов
- — — — — - Граница дополнительной территории до стационарных объектов общественного питания
- — — — — - Граница обособленной территории школы

Примечание: Прилегающая территория к школе включает обособленную территорию (при наличии таковой) и дополнительную

**Схема границ прилегающих территорий к ОГБОУ "Специальная
(коррекционная) общеобразовательная школа-интернат "Вера" по
адресу ул. 2-я Линия д.46а**



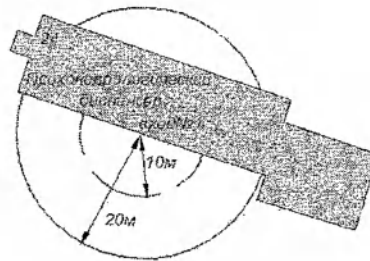
Масштаб 1 :1000

Условные обозначения:

- - Граница дополнительной территории до стационарных торговых объектов
- - Граница дополнительной территории до стационарных объектов общественного питания
- - Граница обособленной территории школы

Примечание: Прилегающая территория к школе включает обособленную территорию (при наличии таковой) и дополнительную


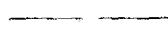

**Схема границ прилегающих территорий к ГБУ РО "Областной
клинический психоневрологический диспансер" по адресу ул.
Баженова д.24**



ул. Баженова

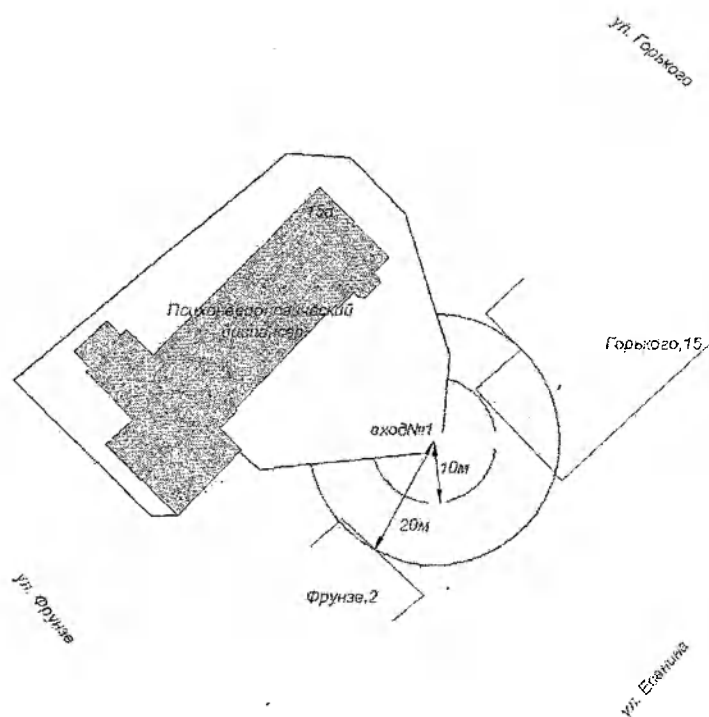
Масштаб 1 :1000

Условные обозначения:

-  - Граница дополнительной территории до стационарных торговых объектов
-  - Граница дополнительной территории до стационарных объектов общественного питания
-  - Граница обособленной территории учреждения

Примечание: Прилегающая территория к учреждению включает обособленную территорию (при наличии таковой) и дополнительную

**Схема границ прилегающих территорий к ГБУ РО "Областной
клинический психоневрологический диспансер" по адресу ул.
Горького д.15а**



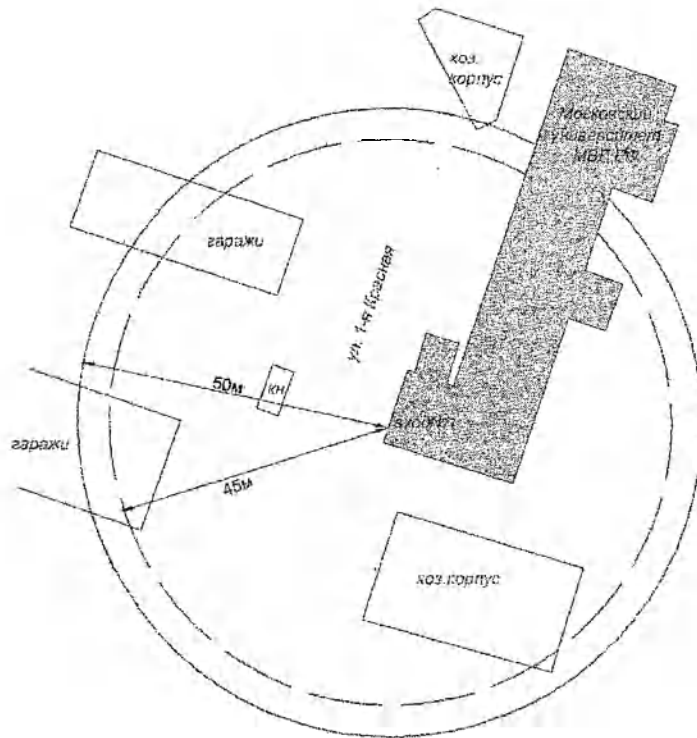
Масштаб 1:1000

Условные обозначения:

- - Граница дополнительной территории до стационарных торговых объектов
- - Граница дополнительной территории до стационарных объектов общественного питания
- - Граница обособленной территории учреждения

Примечание: Прилегающая территория к учреждению включает обособленную территорию (при наличии таковой) и дополнительную

**Схема границ прилегающих территорий к Рязанскому филиалу ФГКОУ ВПО
"Московский университет внутренних дел Российской Федерации" по адресу ул.1-я
Красная д.18**



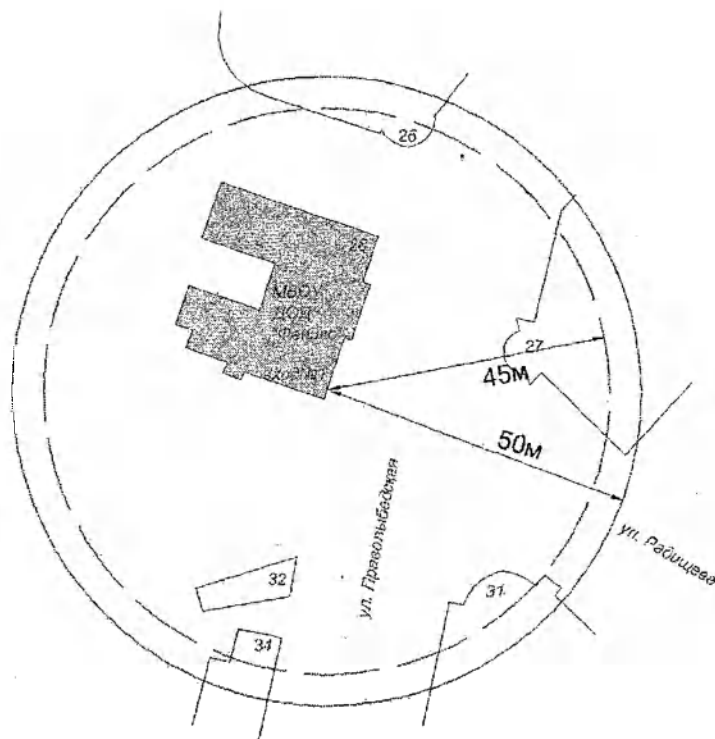
Масштаб 1 :1000

Условные обозначения:

- - Граница дополнительной территории до стационарных торговых объектов
- - Граница дополнительной территории до стационарных объектов общественного питания
- - Граница обособленной территории учреждения

Примечание: Прилегающая территория к учреждению включает обособленную территорию (при наличии таковой) и дополнительную

Схема границ прилегающих территорий к МБОУ ДОД "Центр детского творчества "Феникс" по адресу ул. Праволыбедская д.28



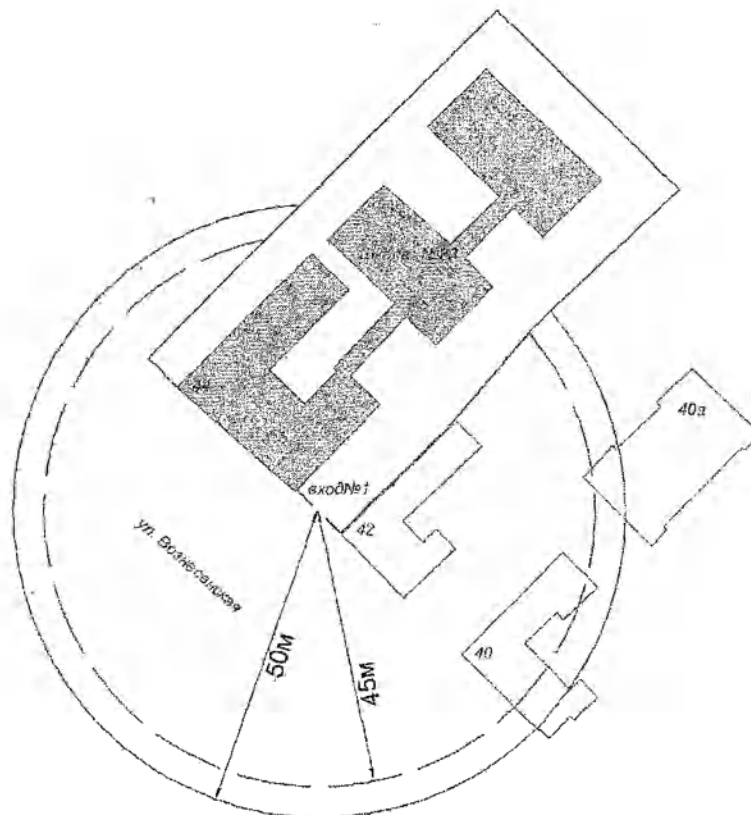
Масштаб 1 :1000

Условные обозначения:

- - Граница дополнительной территории до стационарных торговых объектов
- - Граница дополнительной территории до стационарных объектов общественного питания
- - Граница обособленной территории центра

Примечание: Прилегающая территория к центру включает обособленную территорию (при наличии таковой) и дополнительную

**Схема границ прилегающих территорий к ОГБОУ "Специальная
(коррекционная) общеобразовательная школа №23" по адресу ул.
Вознесенская д.44**



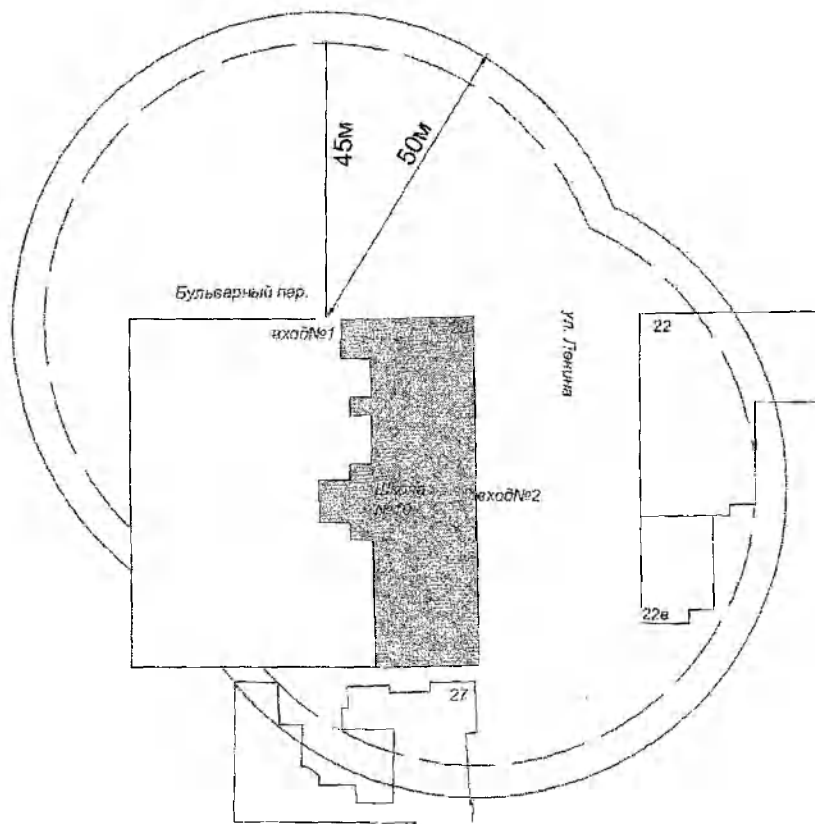
Масштаб 1 :1000

Условные обозначения:

- - Граница дополнительной территории до стационарных торговых объектов
- - Граница дополнительной территории до стационарных объектов общественного питания
- - Граница обособленной территории школы

Примечание: Прилегающая территория к школе включает обособленную территорию (три здания таковой) и дополнительную

**Схема границ прилегающих территорий к ОГБОУ "Специальная
(коррекционная) общеобразовательная школа №10" по адресу ул.
Ленина д.29**



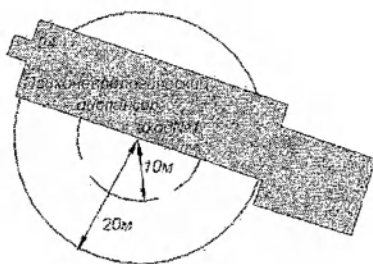
Масштаб 1 :1000

Условные обозначения:

- — — — — - Граница дополнительной территории до стационарных торговых объектов
- — — — — - Граница дополнительной территории до стационарных объектов общественного питания
- — — — — - Граница обособленной территории школы

Примечание: Прилегающая территория к школе включает обособленную территорию (при наличии таковой) и дополнительную

Схема границ прилегающих территорий к ГКУЗ "Рязанская областная клиническая психиатрическая больница им. Н.Н. Баженова" по адресу ул. Баженова д.24



ул. Баженова

Масштаб 1 : 1000

Условные обозначения:

- - Граница дополнительной территории до стационарных торговых объектов
- - Граница дополнительной территории до стационарных объектов общественного питания
- - Граница обособленной территории учреждения

Примечание: Прилегающая территория к учреждению включает обособленную территорию (при наличии таковой) и дополнительную

Схема границ прилегающих территорий к МАОУ ДОД "Дворец детского творчества" по адресу ул. Есенина д.46

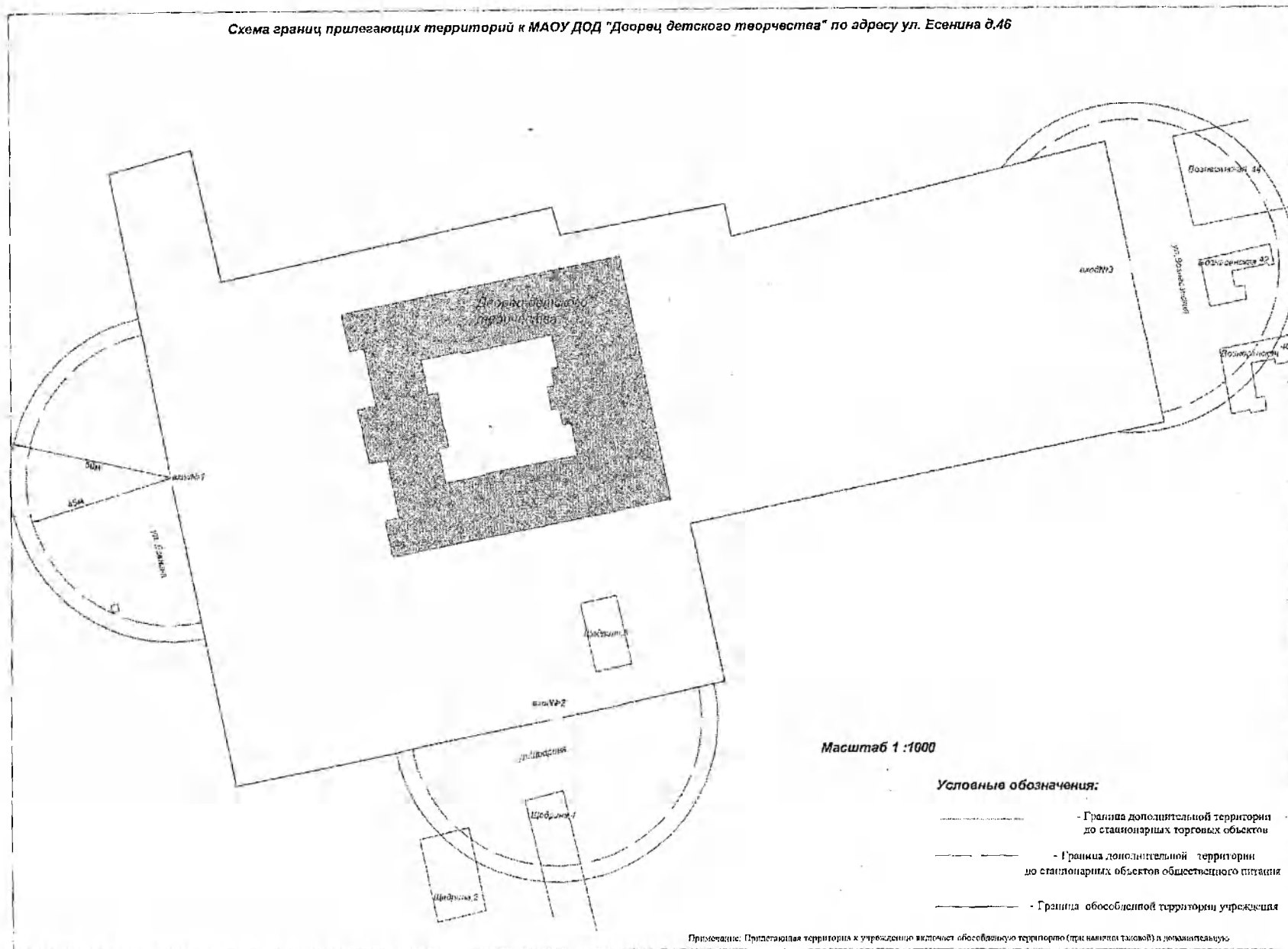
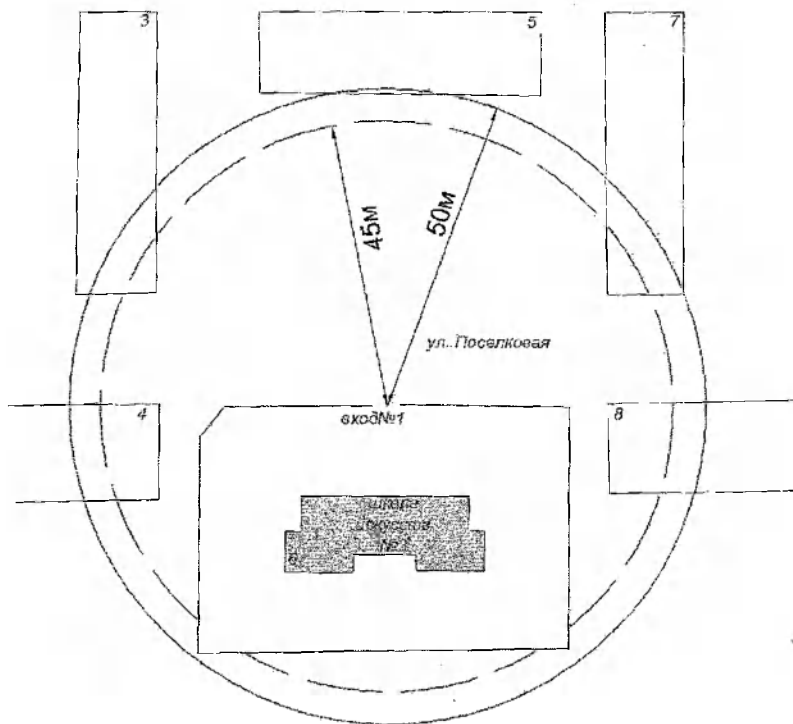


Схема границ прилегающих территорий к МБОУ ДОД "Детская школа искусств №3" по адресу ул. Поселковая д.6



Масштаб 1 :1000

Условные обозначения:

- - Граница дополнительной территории до стационарных торговых объектов
- - Граница дополнительной территории до стационарных объектов общественного питания
- - Граница обособленной территории школы

Примечание: Прилегающая территория к школе включает обособленную территорию (при наличии таковой) и дополнительную

Схема границ прилегающих территорий к ГУ Рязанский областной дворец спорта "Олимпийский" (ГАОУ ДОД ИДЮСШ ДС "Олимпийский") по адресу ул. Зубковой д.12 к2

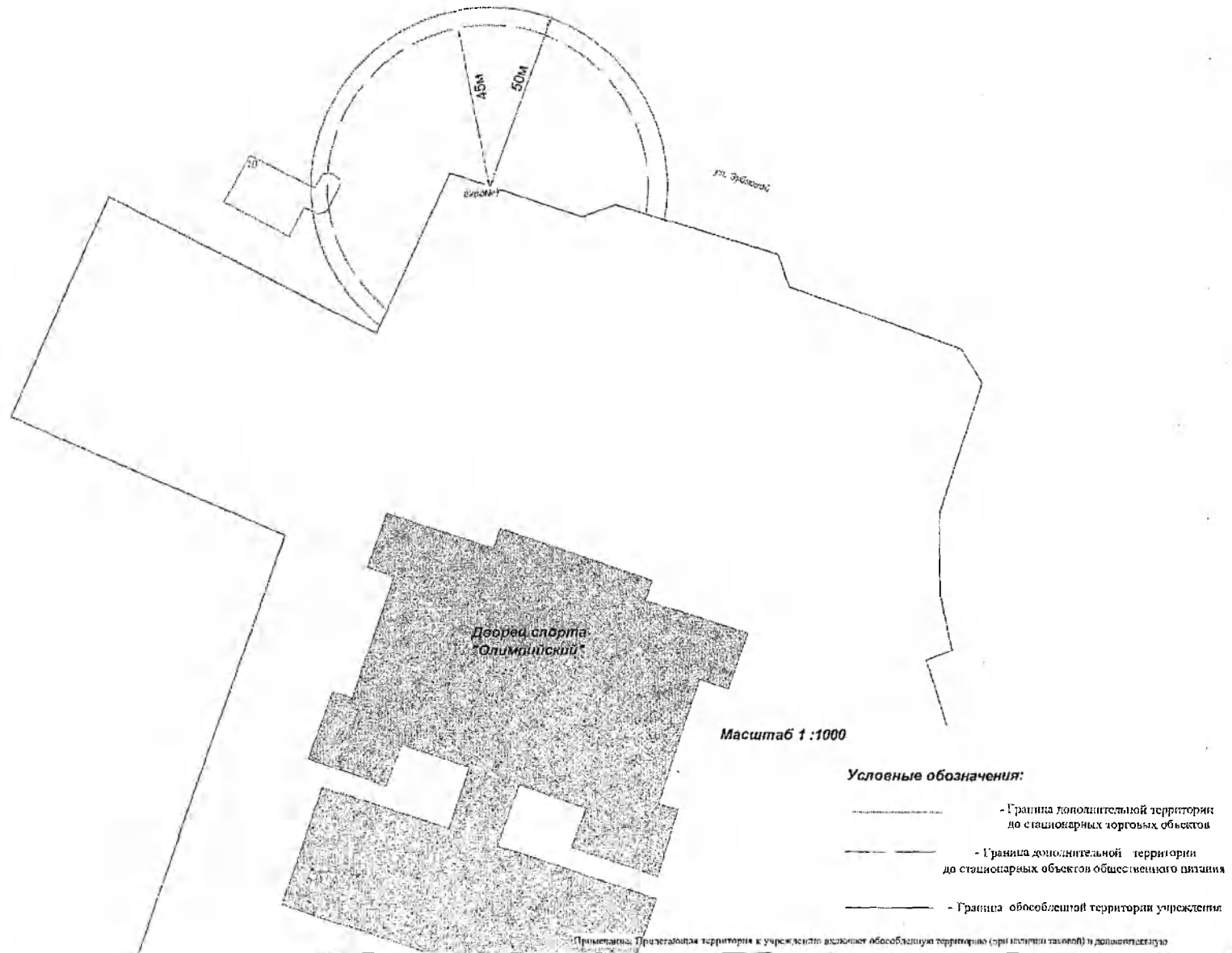
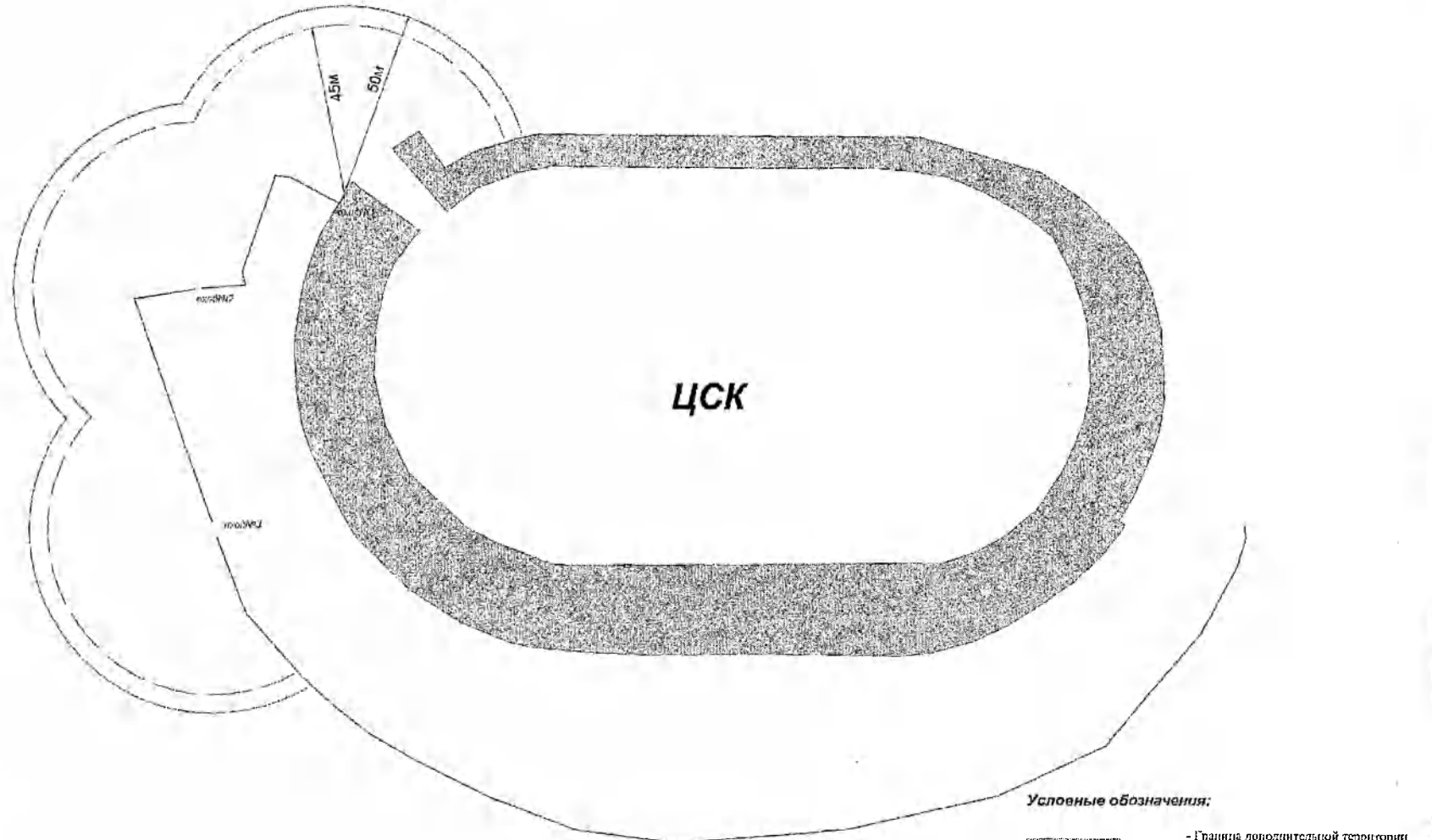


Схема границ прилегающих территорий к Центральному спортивному комплексу г. Рязани по адресу ул. Семашко д.1(ул. Спортивная д.19)



Условные обозначения:

- Граница дополнительной территории до стационарных торговых объектов
- Граница дополнительной территории до стационарных объектов общественного питания
- Граница обособленной территории учреждения

Примечание: Прилегающая территория к учреждению включает обособленную территорию (при наличии таковой) и земельную