



АДМИНИСТРАЦИЯ ГОРОДА РЯЗАНИ

ПОСТАНОВЛЕНИЕ

28 июля 2013 г.

№ 1555

Об утверждении схем границ, прилегающих к некоторым организациям и объектам территорий, на которых не допускается розничная продажа алкогольной продукции

Во исполнение Федерального закона от 22.11.1995 № 171-ФЗ «О государственном регулировании производства и оборота этилового спирта, алкогольной и спиртосодержащей продукции и об ограничении потребления (распития) алкогольной продукции», постановления Правительства Российской Федерации от 27.12.2012 № 1425 «Об определении органами государственной власти субъектов Российской Федерации мест массового скопления граждан и мест нахождения источников повышенной опасности, в которых не допускается розничная продажа алкогольной продукции, а также определении органами местного самоуправления границ прилегающих к некоторым организациям и объектам территорий, на которых не допускается розничная продажа алкогольной продукции», решения Рязанской городской Думы от 11.04.2013 № 84-I «О признании утратившим силу решения Рязанской городской Думы от 29.11.2010 № 700-I «Об определении прилегающих территорий», постановления администрации города Рязани от 21.05.2013 № 1791 «Об определении границ, прилегающих к некоторым организациям и объектам территорий, на которых не допускается розничная продажа алкогольной продукции», руководствуясь статьями 39, 41 Устава муниципального образования - городской округ город Рязань Рязанской области, администрация города Рязани **п о с т а н о в л я е т:**

1. Утвердить схемы границ, прилегающих к некоторым организациям и объектам территорий, на которых не допускается розничная продажа алкогольной продукции согласно приложению к настоящему постановлению.

2. Отделу по связям со средствами массовой информации аппарата администрации города Рязани (С.Б. Якунина) опубликовать настоящее постановление в газете «Рязанские ведомости».


3. Настоящее постановление вступает в силу со дня его официального опубликования.

4. Правовому управлению аппарата администрации города Рязани (И.Н. Якубин) разместить настоящее постановление на официальном сайте администрации города Рязани в сети Интернет.

5. Управлению предпринимательства, потребительского рынка и наружной рекламы (Маслов С.В.) направить в министерство экономического развития и торговли Рязанской области информацию согласно приложению к настоящему постановлению.

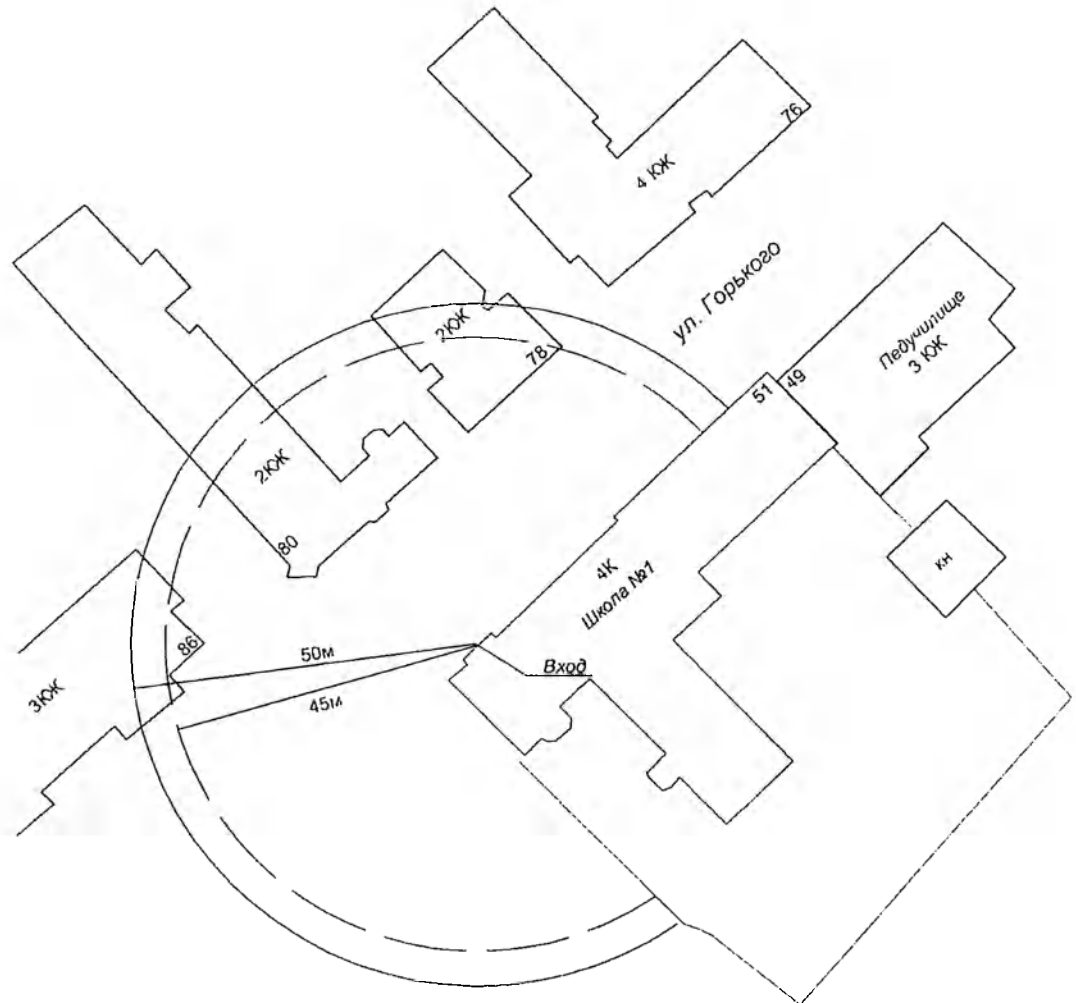
6. Контроль за исполнением настоящего постановления возложить на заместителя главы администрации С.В. Горячкину.

Глава администрации



В.Е. Артемов

Схема границ прилегающих территорий к МБОУ "Средняя общеобразовательная школа №1 имени В.П. Екимецкой", по адресу ул.Горького д.51



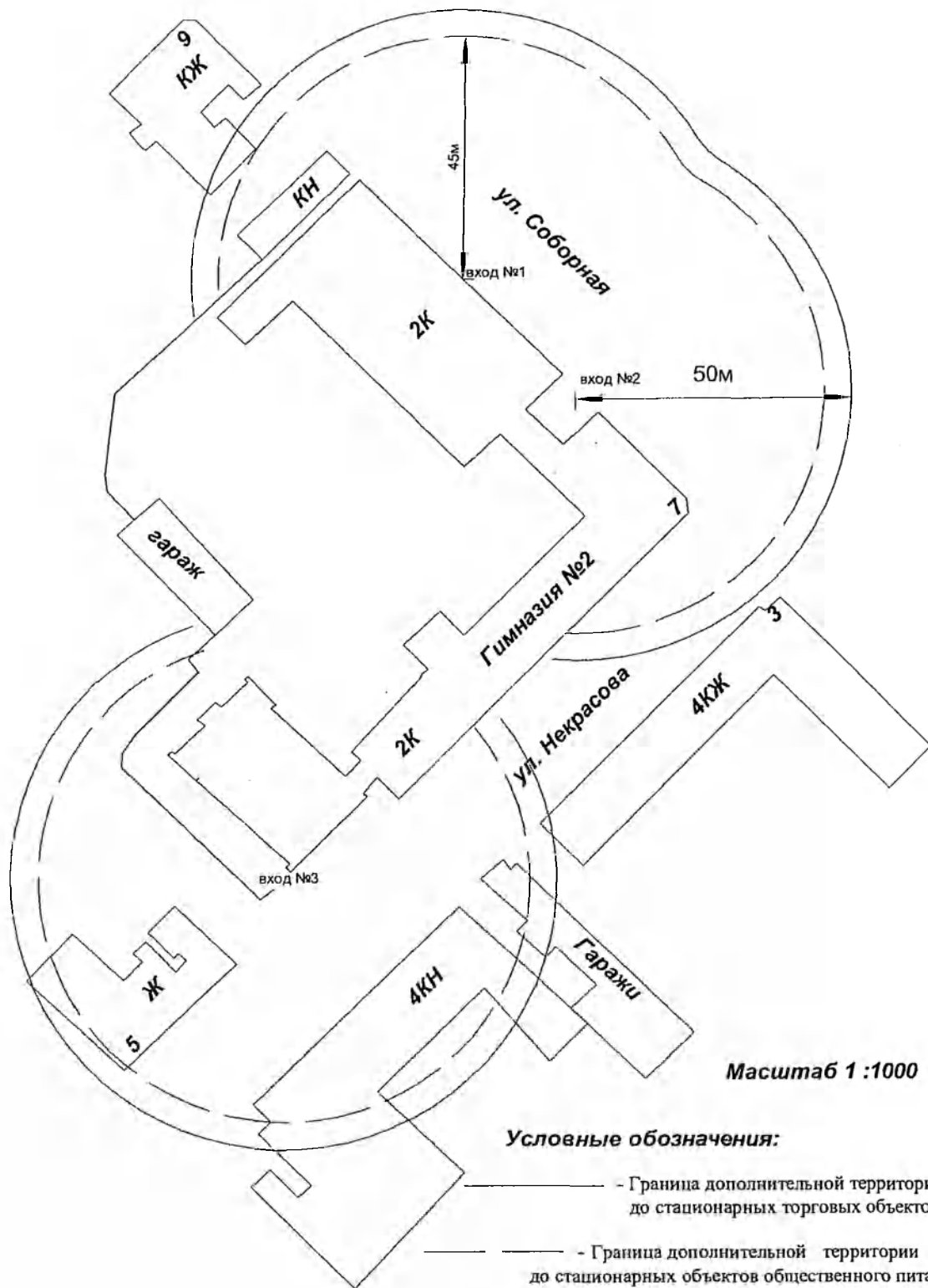
Масштаб 1 :1000

Условные обозначения:

- — — — — - Граница дополнительной территории до стационарных торговых объектов
- · - · - · - Граница дополнительной территории до стационарных объектов общественного питания
- - Граница обособленной территории школы

Примечание: Прилегающая территория к школе включает обособленную территорию (при наличии таковой) и дополнительную

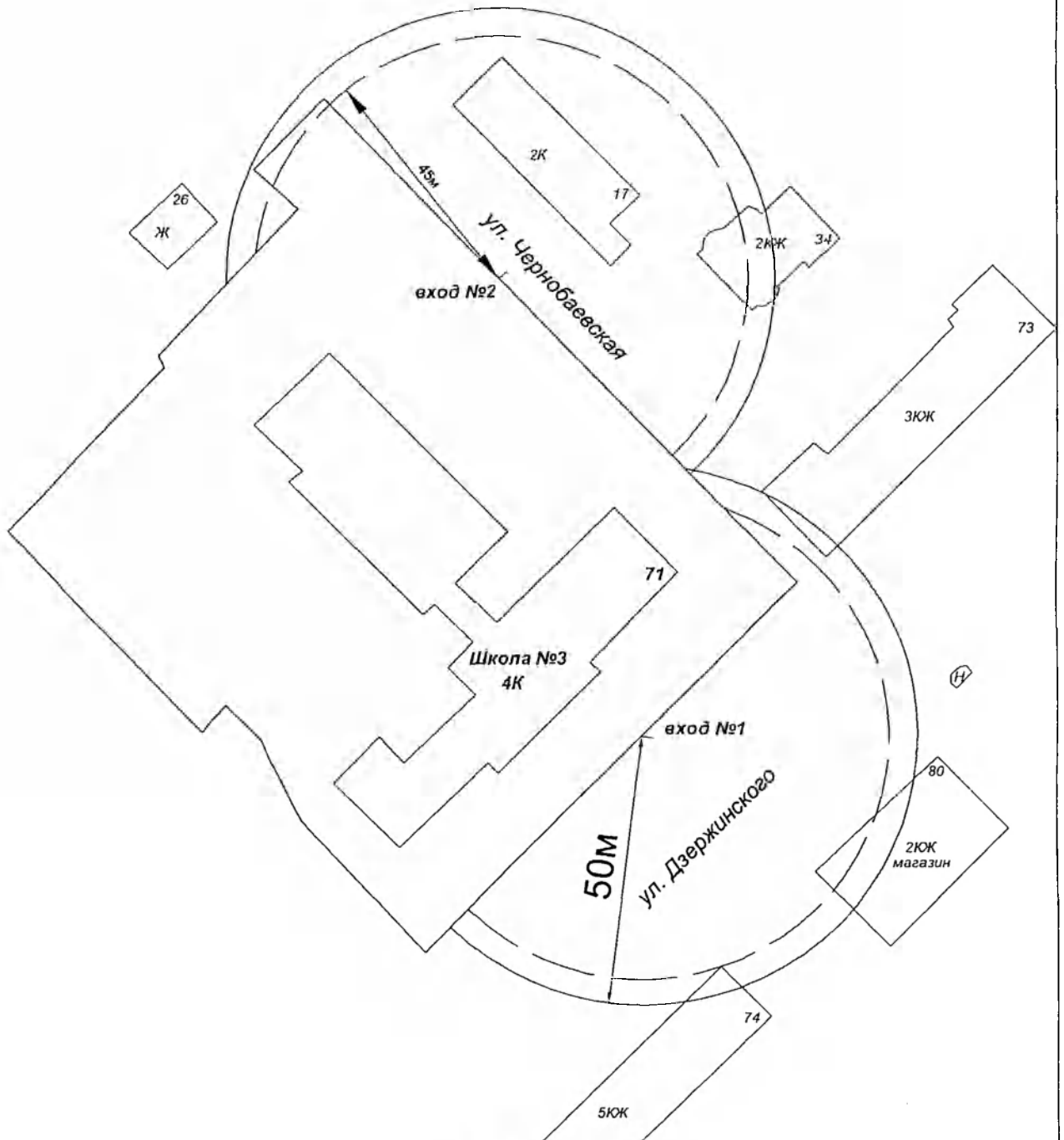
**Схема границ прилегающих территорий к МБОУ "Ордена
"Знак Почета" гимназия №2 имени И.П. Павлова**



Масштаб 1 :1000




Примечание: Прилегающая территория к школе включает обособленную территорию (при наличии таковой) и дополнительную

Схема границ прилегающих территорий к МБОУ "Средняя общеобразовательная школа №3" по адресу ул. Дзержинского д.71



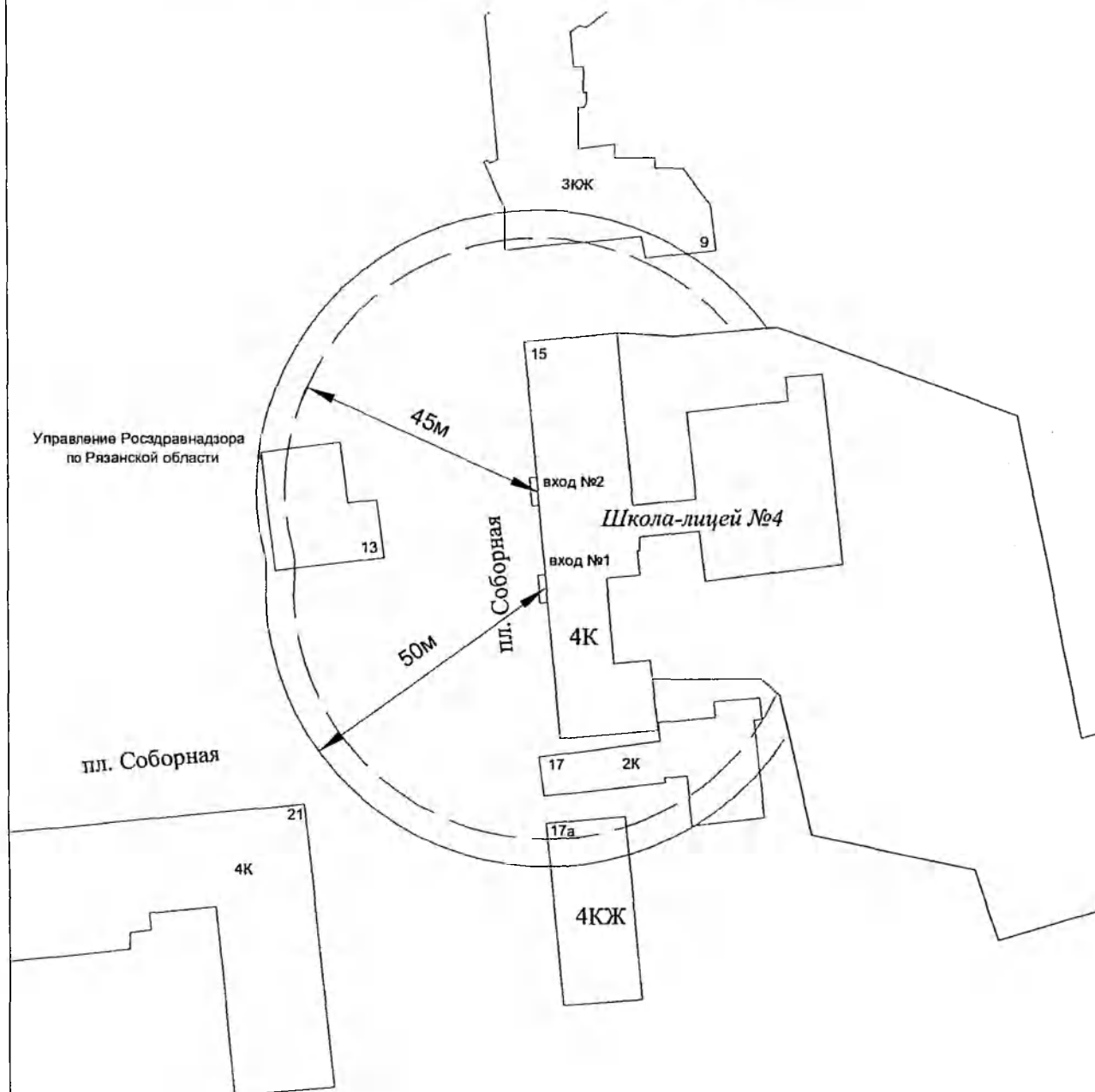
Масштаб 1 :1000

Условные обозначения:

-  - Граница дополнительной территории до стационарных торговых объектов
-  - Граница дополнительной территории до стационарных объектов общественного питания
-  - Граница обособленной территории школы

Примечание: Прилегающая территория к школе включает обособленную территорию (при наличии таковой) и дополнительную

**Схема границ прилегающих территорий к МБОУ "Лицей №4"
по адресу пл. Соборная д.15**



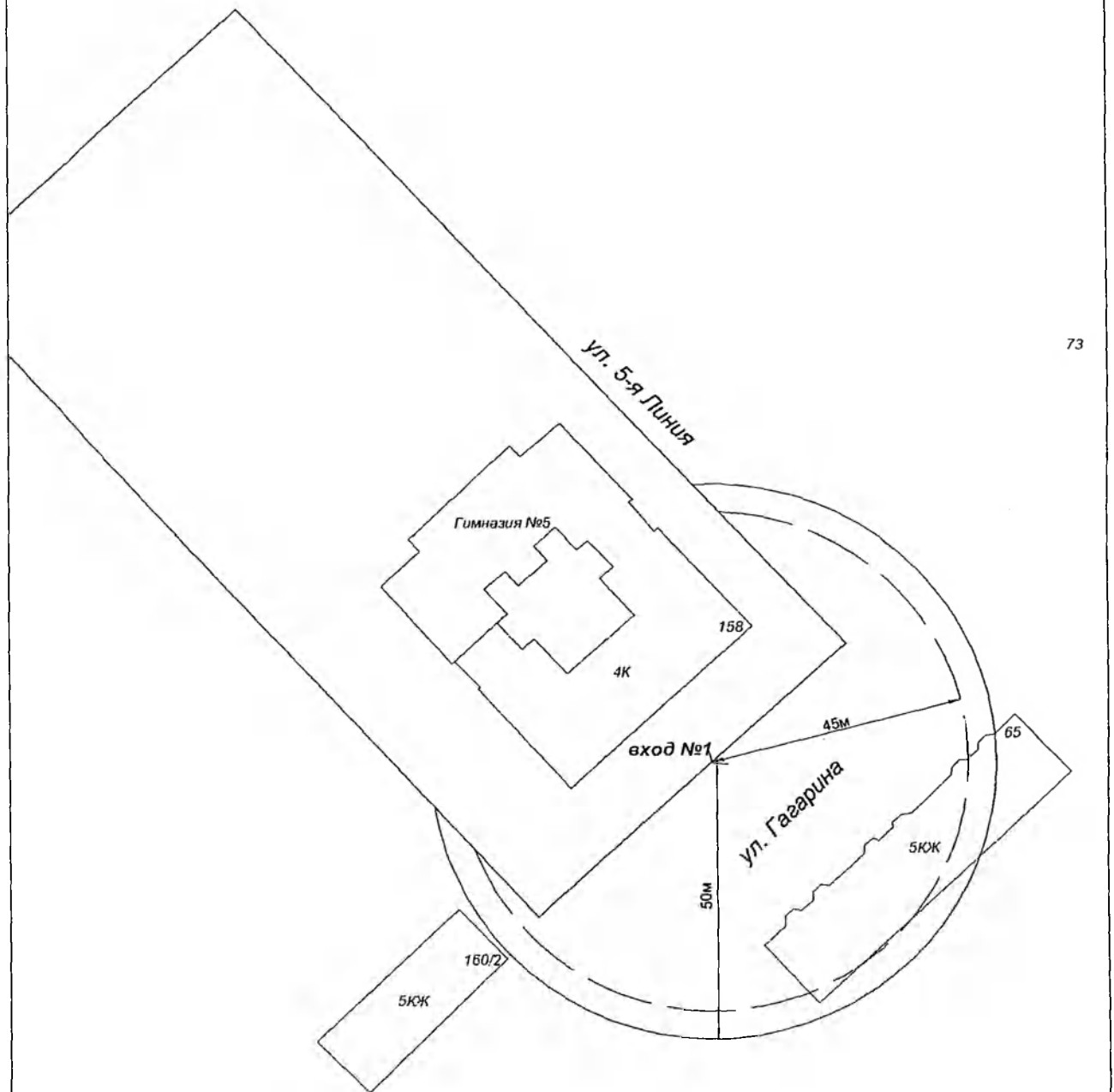
Масштаб 1 :1000

Условные обозначения:

- — — — — - Граница дополнительной территории до стационарных торговых объектов
- — — — — - Граница дополнительной территории до стационарных объектов общественного питания
- — — — — - Граница обособленной территории школы

Примечание: Прилегающая территория к школе включает обособленную территорию (при наличии таковой) и дополнительную

Схема границ прилегающих территорий к МБОУ "Гимназия №5" по адресу ул.Гагарина д.158



73

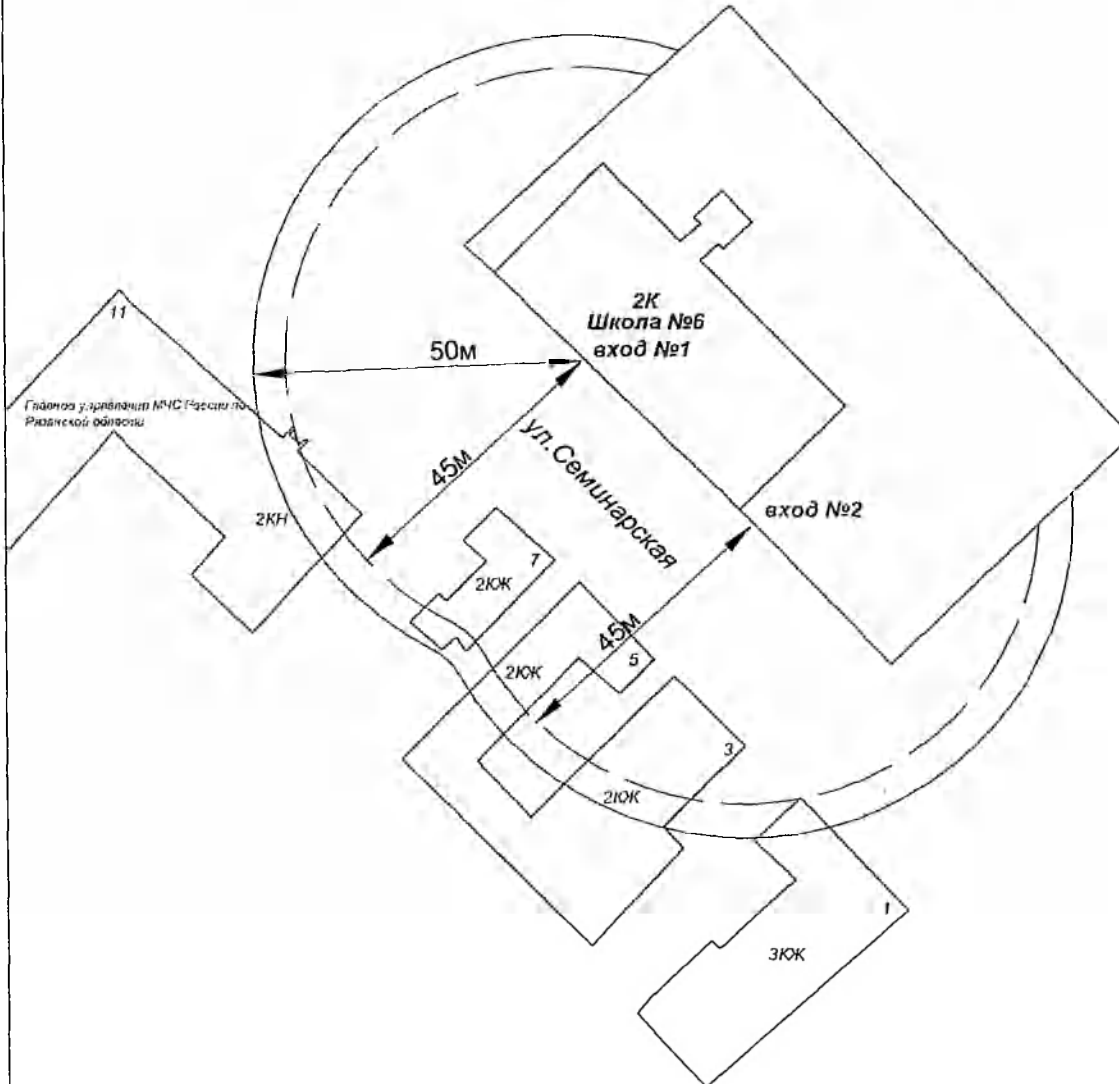
Масштаб 1 :1000

Условные обозначения:

- — — — — - Граница дополнительной территории до стационарных торговых объектов
- — — — — - Граница дополнительной территории до стационарных объектов общественного питания
- — — — — - Граница обособленной территории школы

Примечание: Прилегающая территория к школе включает обособленную территорию (при наличии таковой) и дополнительную

Схема границ прилегающих территорий к МБОУ "Средняя общеобразовательная школа №6 с углубленным изучением французского языка" по адресу ул.Семинарская д.6



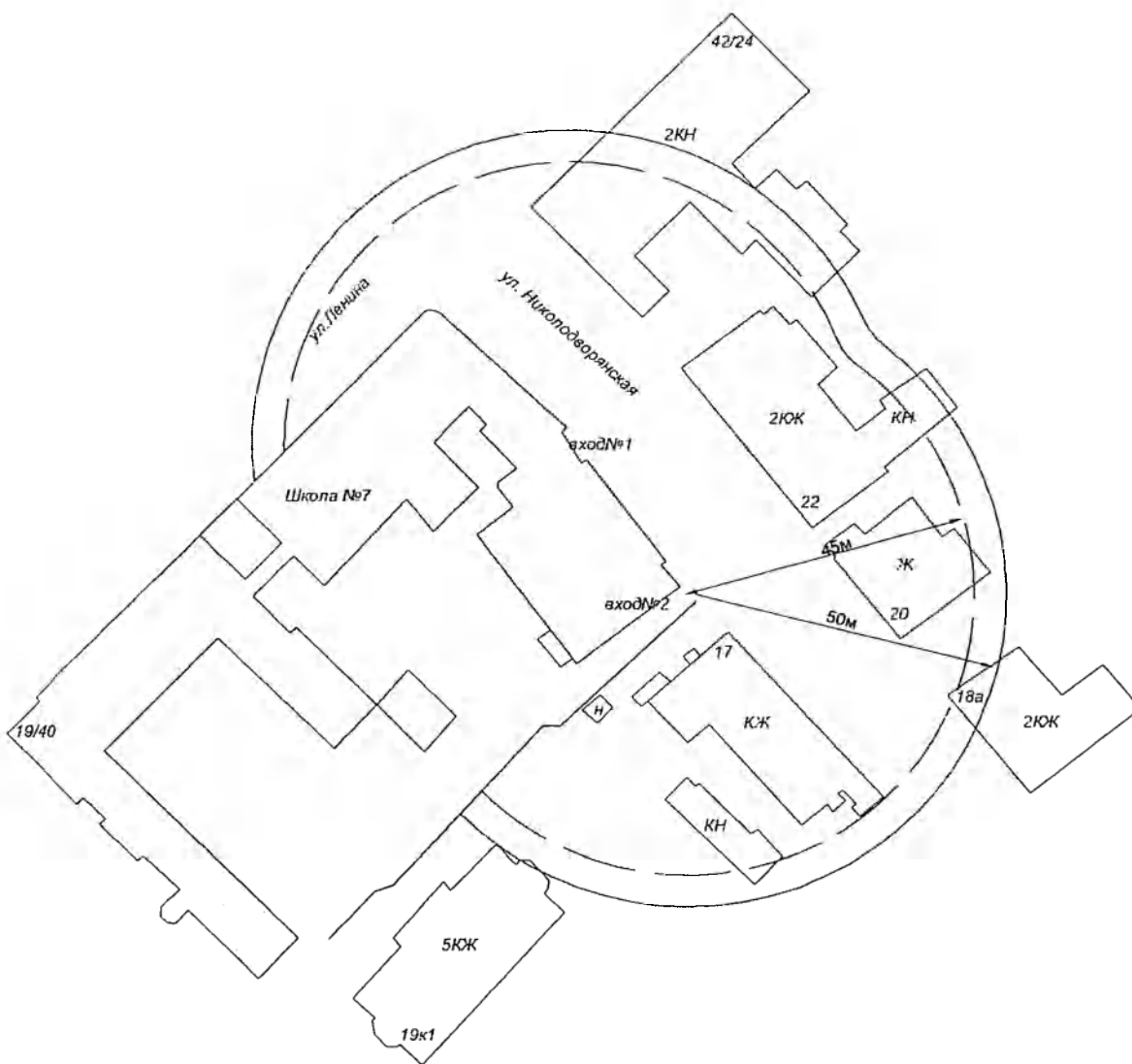
Масштаб 1 :1000

Условные обозначения:

- - Граница дополнительной территории до стационарных торговых объектов
- - Граница дополнительной территории до стационарных объектов общественного питания
- - Граница обособленной территории школы

Примечание: Прилегающая территория к школе включает обособленную территорию (при наличии таковой) и дополнительную

Схема границ прилегающих территорий к МБОУ "Средняя общеобразовательная школа №7 "Русская классическая школа"" по адресу ул. Николодворянская д.19/40



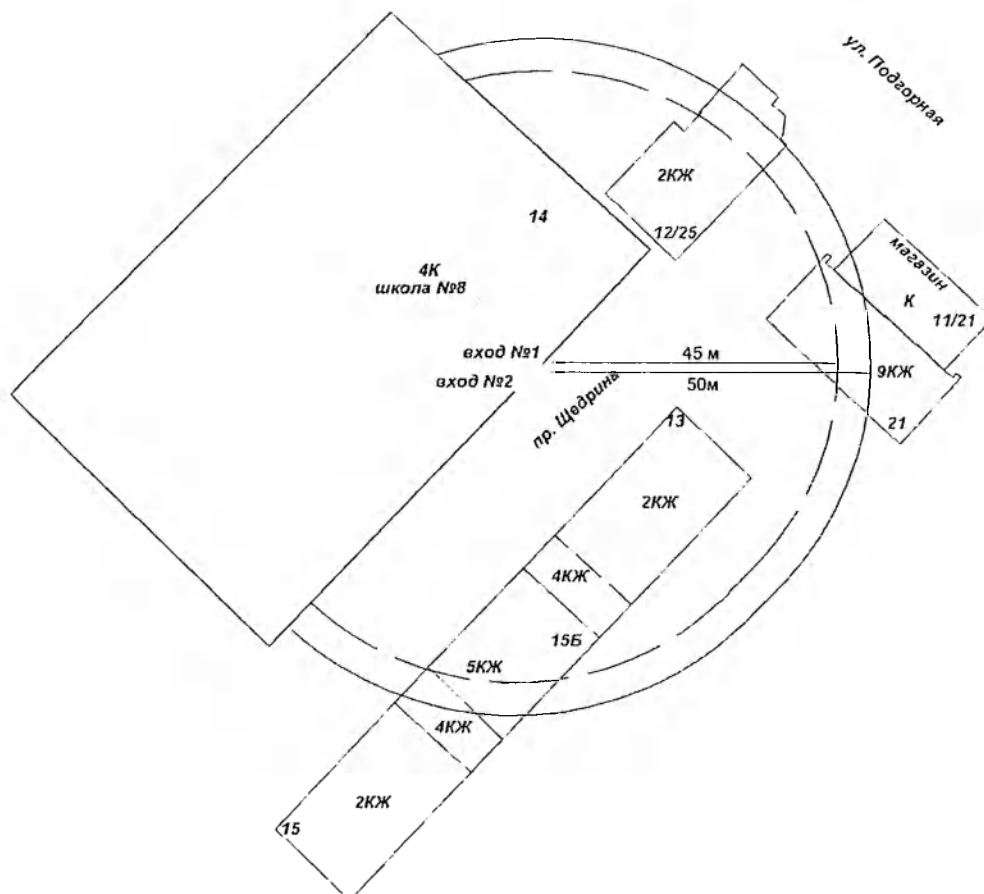
Масштаб 1 :1000

Условные обозначения:

- _____ - Граница дополнительной территории до стационарных торговых объектов
- _____ - Граница дополнительной территории до стационарных объектов общественного питания
- _____ - Граница обособленной территории школы

Примечание: Прилегающая территория к школе включает обособленную территорию (при наличии таковой) и дополнительную

Схема границ прилегающих территорий к МБОУ "Средняя общеобразовательная школа №8 имени Героя Российской Федерации Соколова Романа Владимировича", по адресу пр.Щедрина д.14



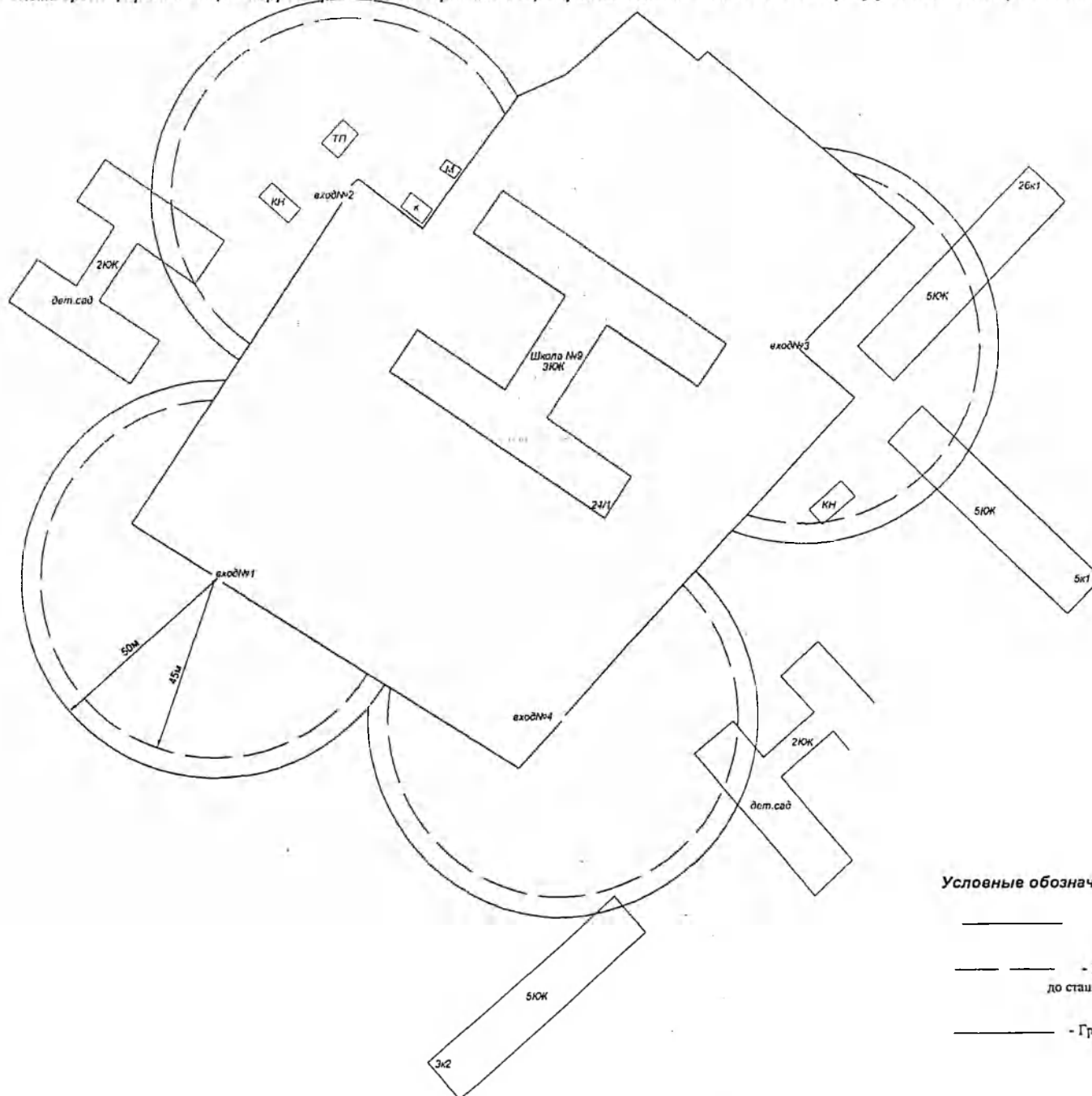
Масштаб 1 :1000

Условные обозначения:

-
- Граница дополнительной территории до стационарных торговых объектов
- Граница дополнительной территории до стационарных объектов общественного питания
- Граница обособленной территории школы

Примечание: Прилегающая территория к школе включает обособленную территорию (при наличии таковой) и дополнительную

Схема границ прилегающих территорий к МБОУ "Средняя общеобразовательная школа №9" по адресу ул. Советской Армии д.24 к.1



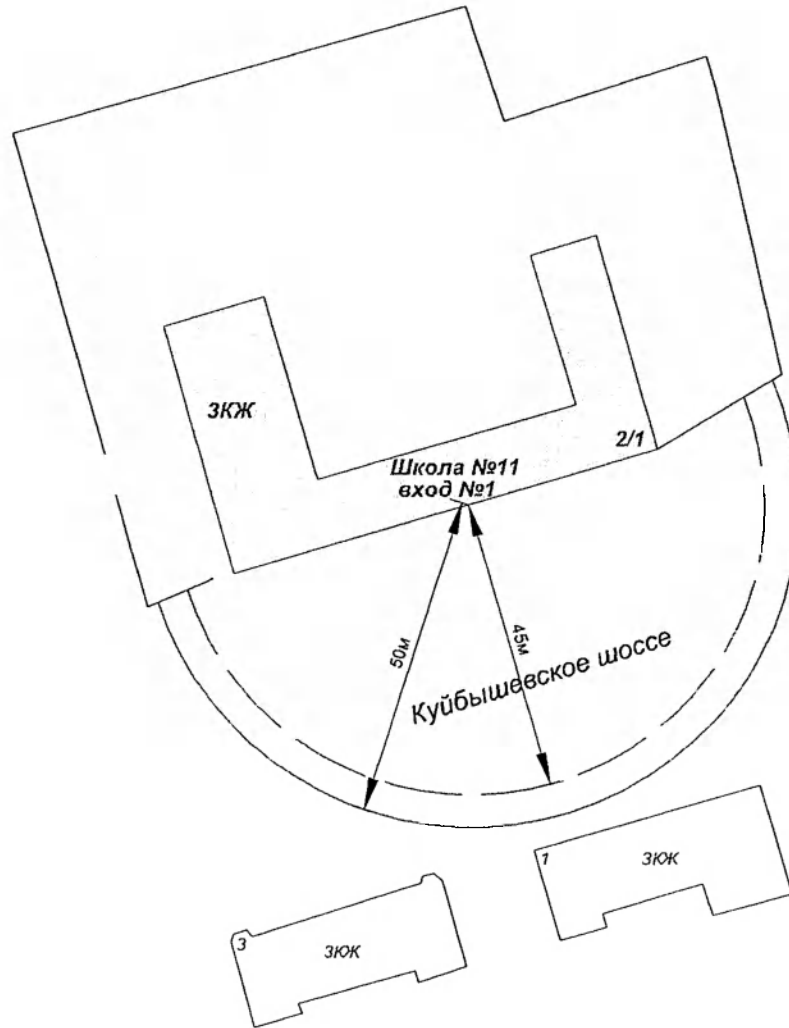
Условные обозначения:

- — — — — - Граница дополнительной территории до стационарных торговых объектов
- — — — — - Граница дополнительной территории до стационарных объектов общественного питания
- - Граница обособленной территории школы

Масштаб 1 :1000

Примечание: Прилегающая территория к школе включает обособленную территорию (при наличии таковой) и дополнительную

Схема границ прилегающих территорий к МБОУ "Средняя общеобразовательная школа №11 с углубленным изучением предметов художественно-эстетического направления" по адресу Куйбышевское шоссе, д2/1



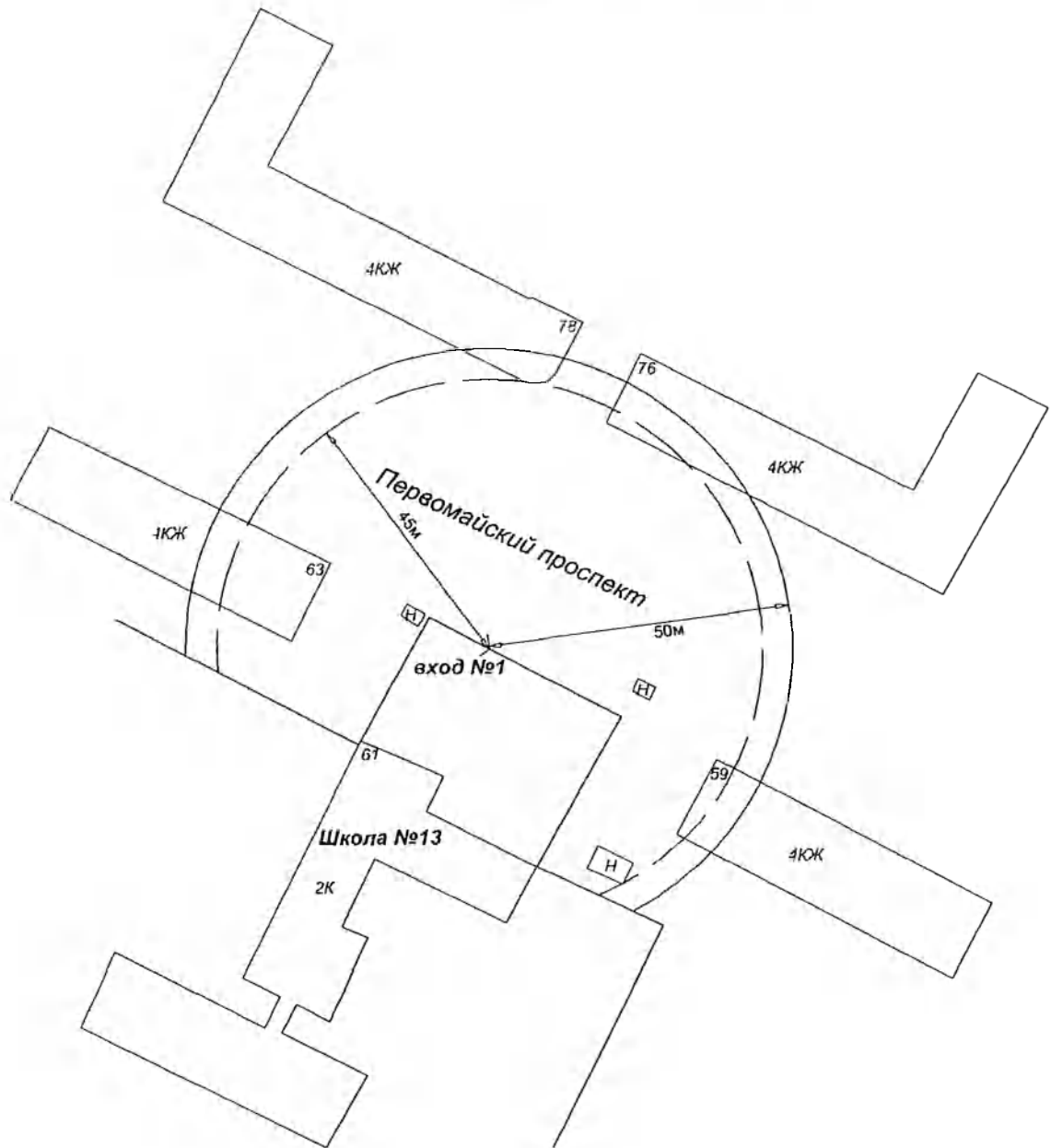
Масштаб 1 :1000

Условные обозначения:

- _____ - Граница дополнительной территории до стационарных торговых объектов
- _____ - Граница дополнительной территории до стационарных объектов общественного питания
- _____ - Граница обособленной территории школы

Примечание: Прилегающая территория к школе включает обособленную территорию (при наличии таковой) и дополнительную

Схема границ прилегающих территорий к МБОУ "Средняя общеобразовательная школа №13" по адресу Первомайский пр., д.61



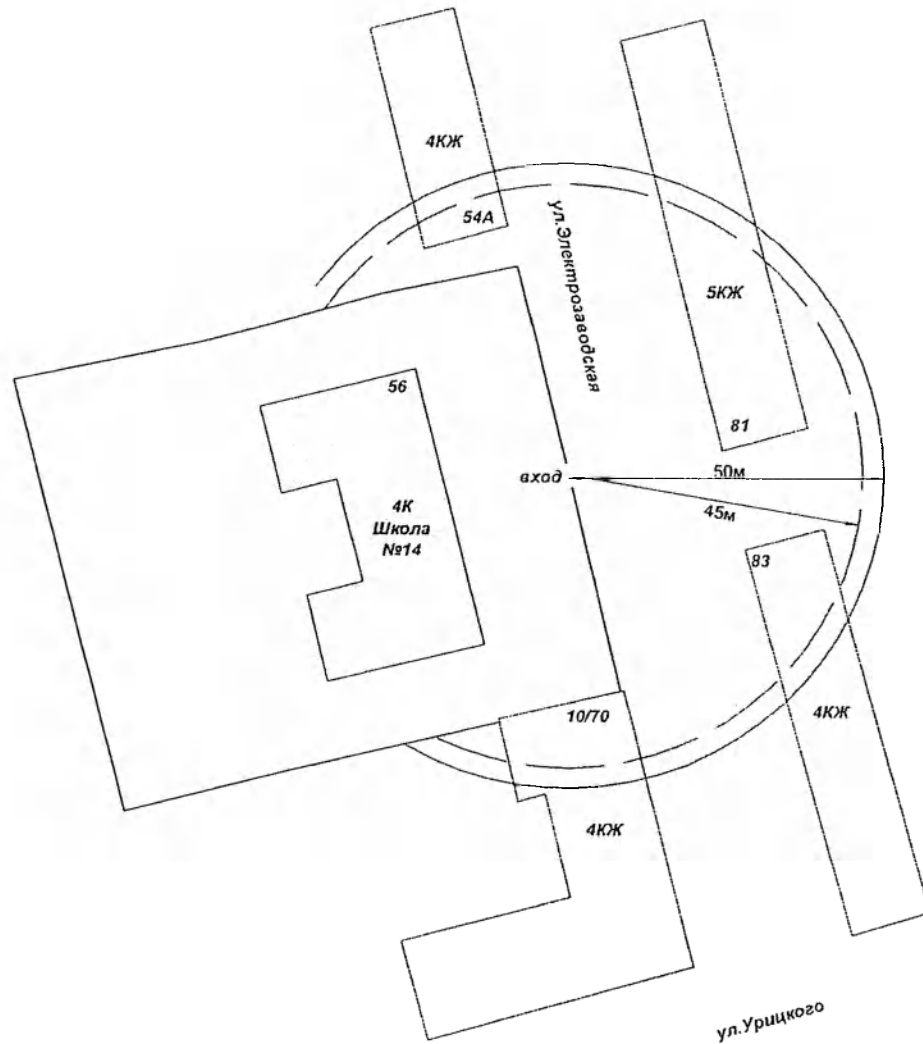
Масштаб 1 :1000

Условные обозначения:

- _____ - Граница дополнительной территории до стационарных торговых объектов
- _____ - Граница дополнительной территории до стационарных объектов общественного питания
- _____ - Граница обособленной территории школы

Примечание: Прилегающая территория к школе включает обособленную территорию (при наличии таковой) и дополнительную

Схема границ прилегающих территорий к МБОУ "Средняя общеобразовательная школа №14 с углубленным изучением английского языка", по адресу ул.Электрозаводская д.56



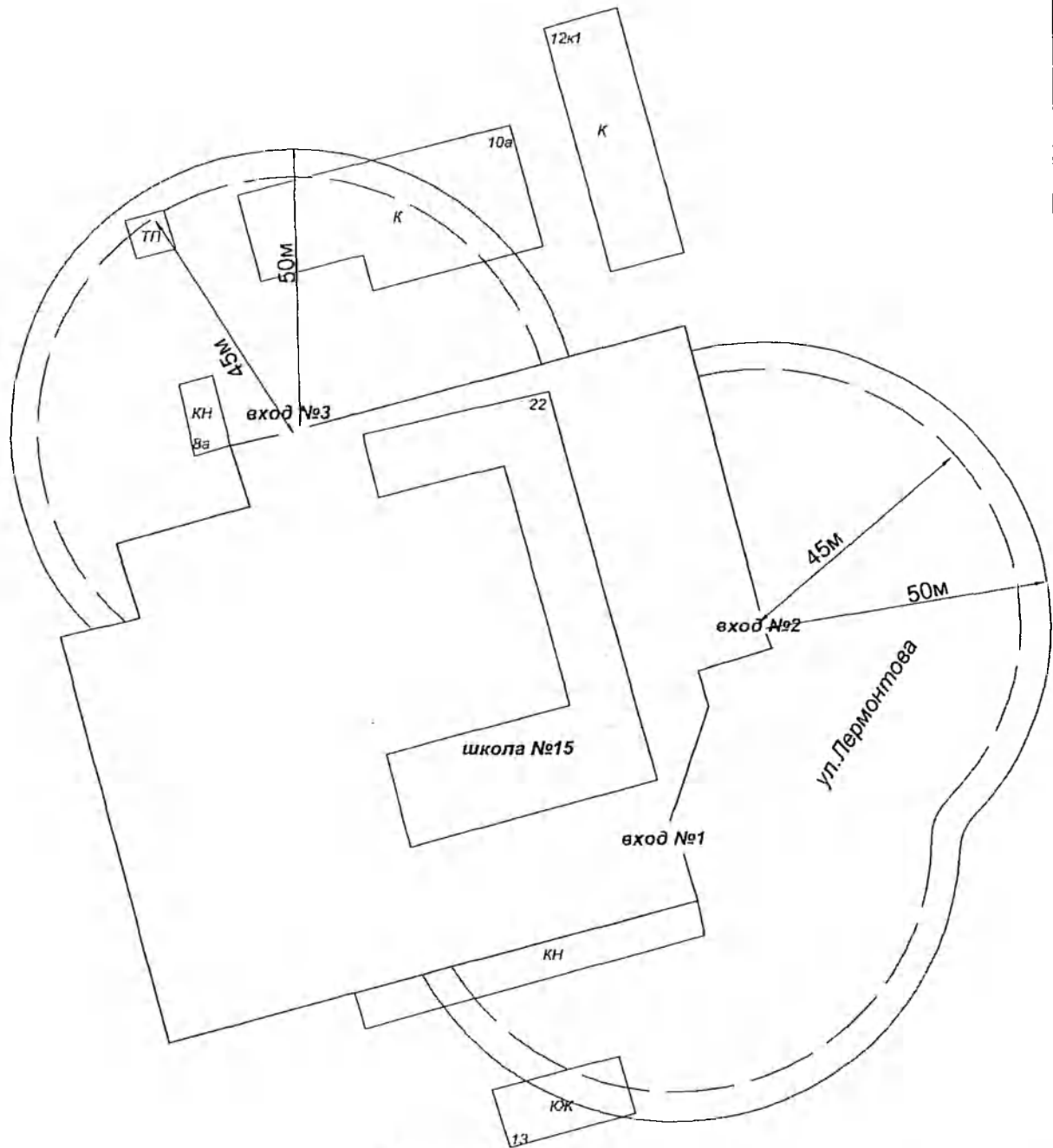
Масштаб 1 :1000

Условные обозначения:

- - Граница дополнительной территории до стационарных торговых объектов
- - Граница дополнительной территории до стационарных объектов общественного питания
- - Граница обособленной территории школы




Примечание: Прилегающая территория к школе включает обособленную территорию (при наличии таковой) и дополнительную

Схема границ прилегающих территорий к МБОУ "Средняя общеобразовательная школа №15" по адресу ул.Лермонтова д.22



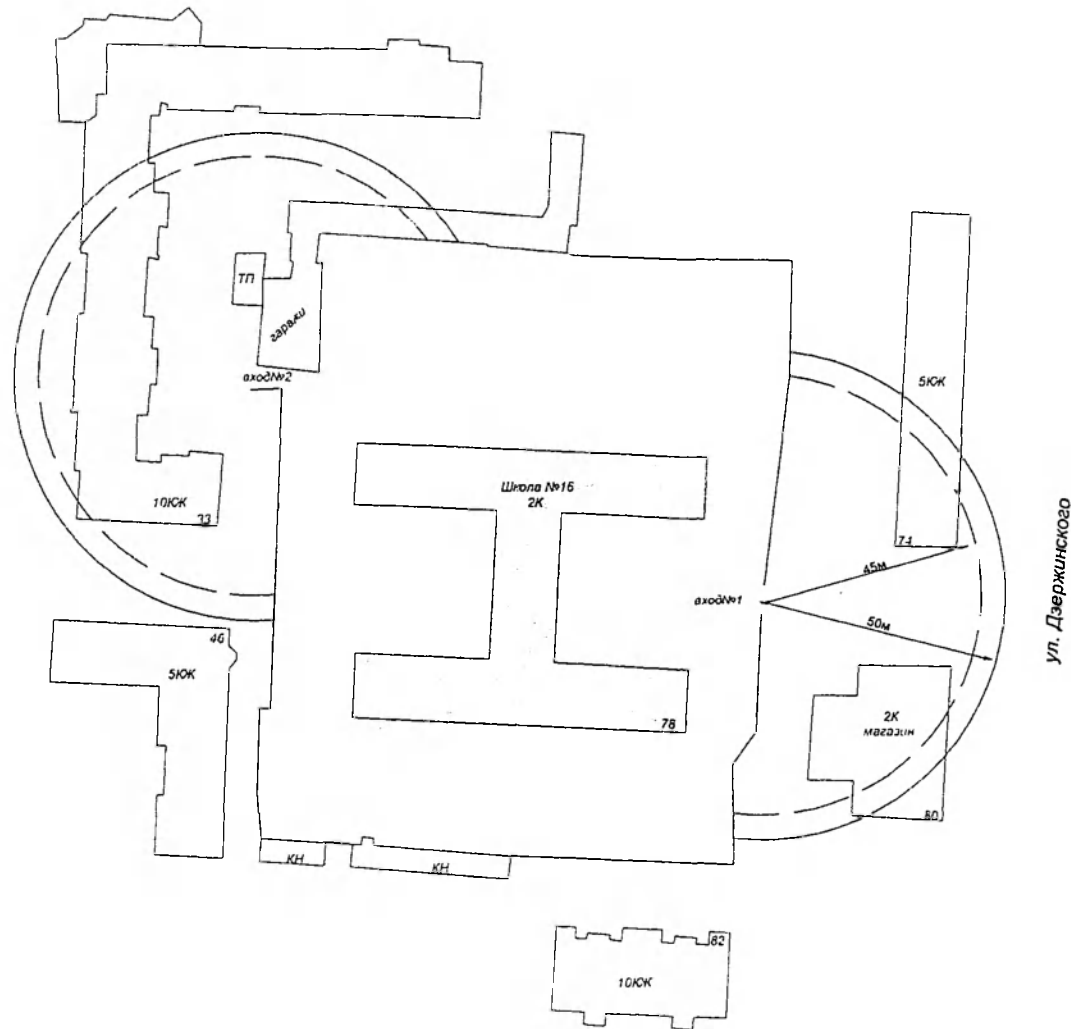
Масштаб 1 :1000

Условные обозначения:

-  - Граница дополнительной территории до стационарных торговых объектов
-  - Граница дополнительной территории до стационарных объектов общественного питания
-  - Граница обособленной территории школы

Примечание: Прилегающая территория к школе включает обособленную территорию (при наличии таковой) и дополнительную

Схема границ прилегающих территорий к МБОУ "Средняя общеобразовательная школа №16" по адресу ул. Дзержинского д.78



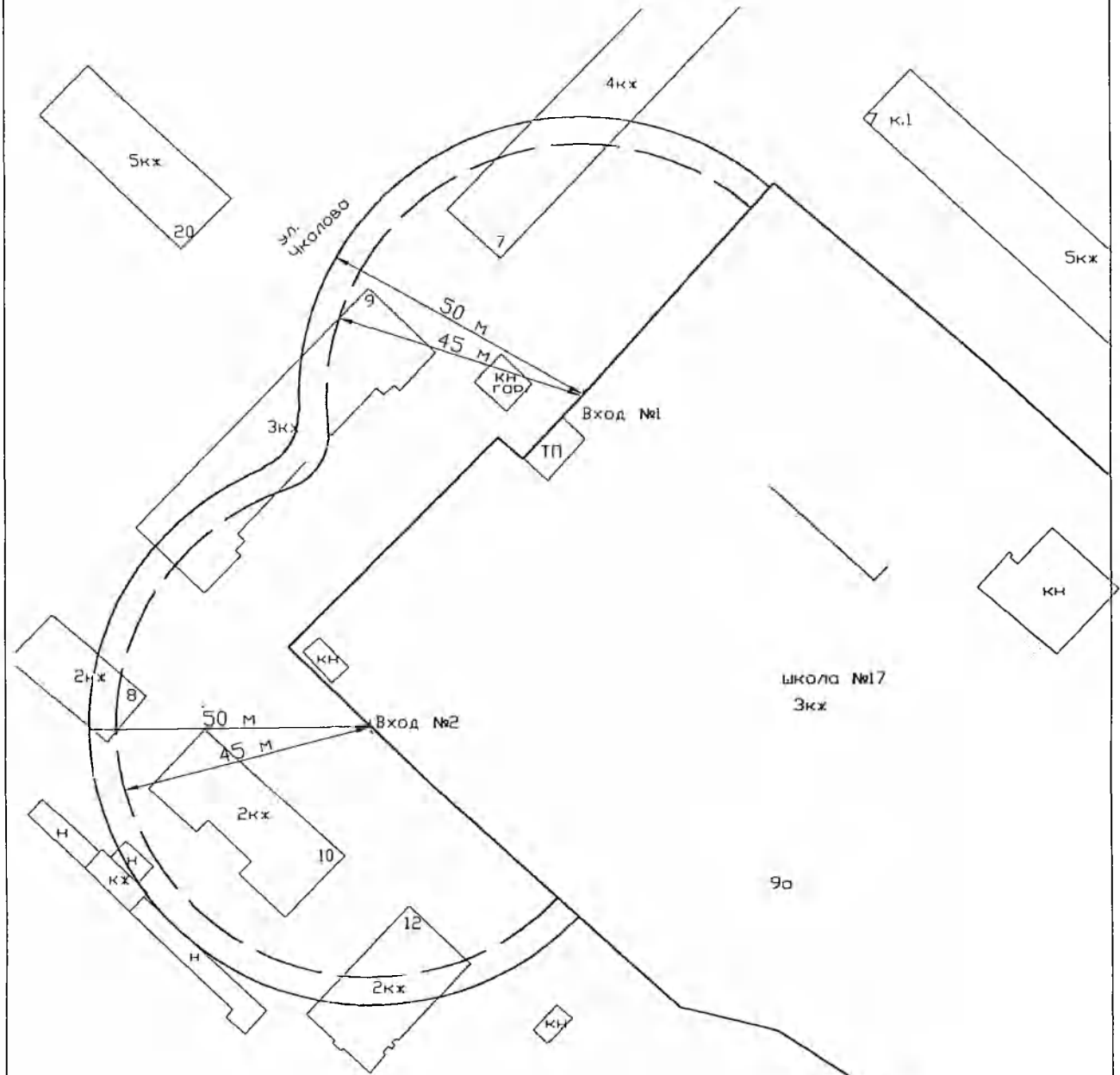
Масштаб 1 :1000

Условные обозначения:

- - Граница дополнительной территории до стационарных торговых объектов
- - Граница дополнительной территории до стационарных объектов общественного питания
- - Граница обособленной территории школы

Примечание: Прилегающая территория к школе включает обособленную территорию (при наличии таковой) и дополнительную

**Схема границ прилегающих территорий к МБОУ
"Средняя общеобразовательная школа №17 им. маршала
инженерных войск А.И. Прошлякова",
по адресу ул. Чкалова д. 9а**

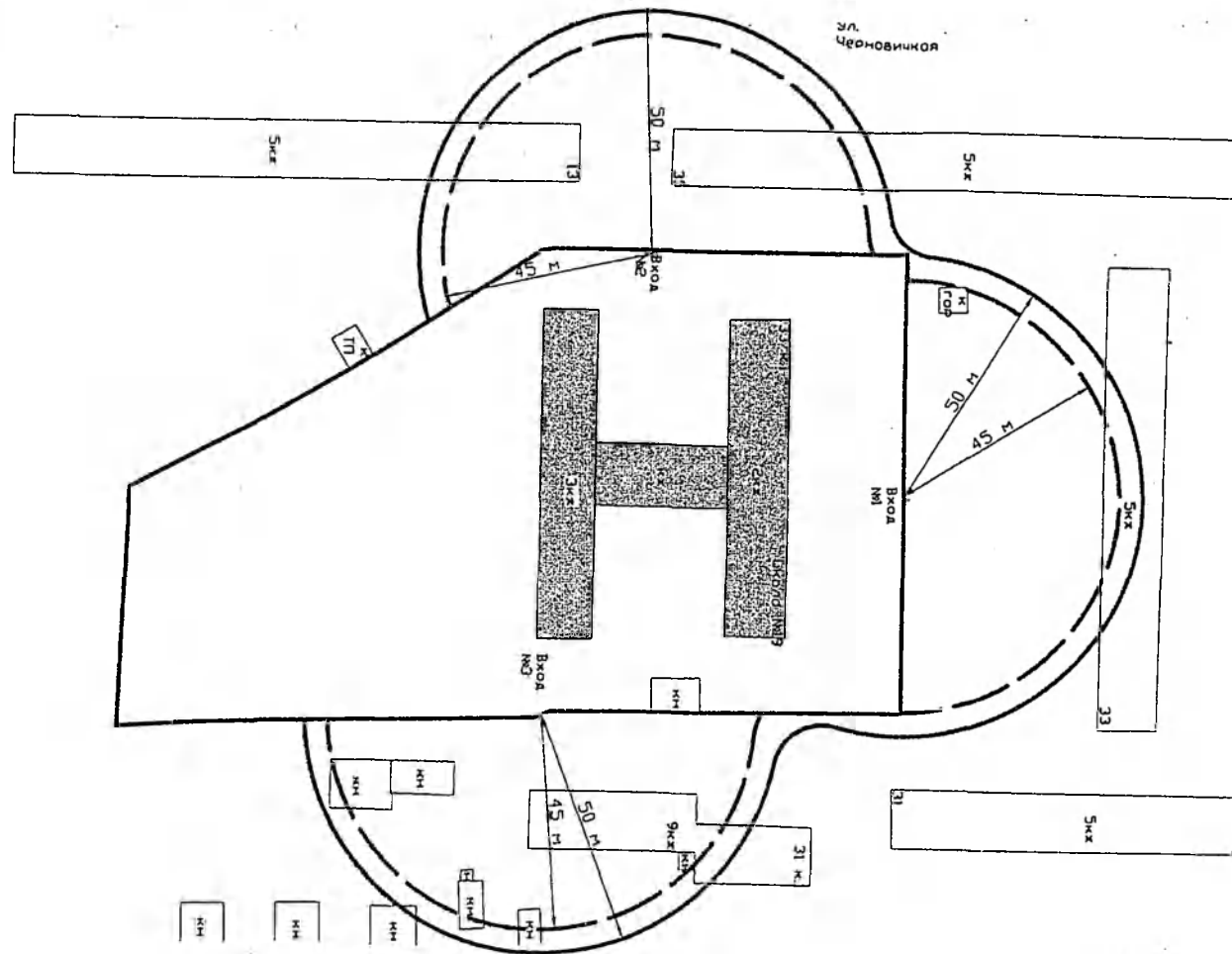


Условные обозначения:

- - Граница дополнительной территории до стационарных торговых объектов
- - Граница дополнительной территории до стационарных объектов общественного питания
- - Граница обособленной территории школы

Примечание: Прилегающая территория к школе включает обособленную территорию (при наличии таковой) и дополнительную

Схема границ прилегающих территорий к МБОУ "Средняя общеобразовательная школа №19",
по адресу ул. Островского д. 33 к.1



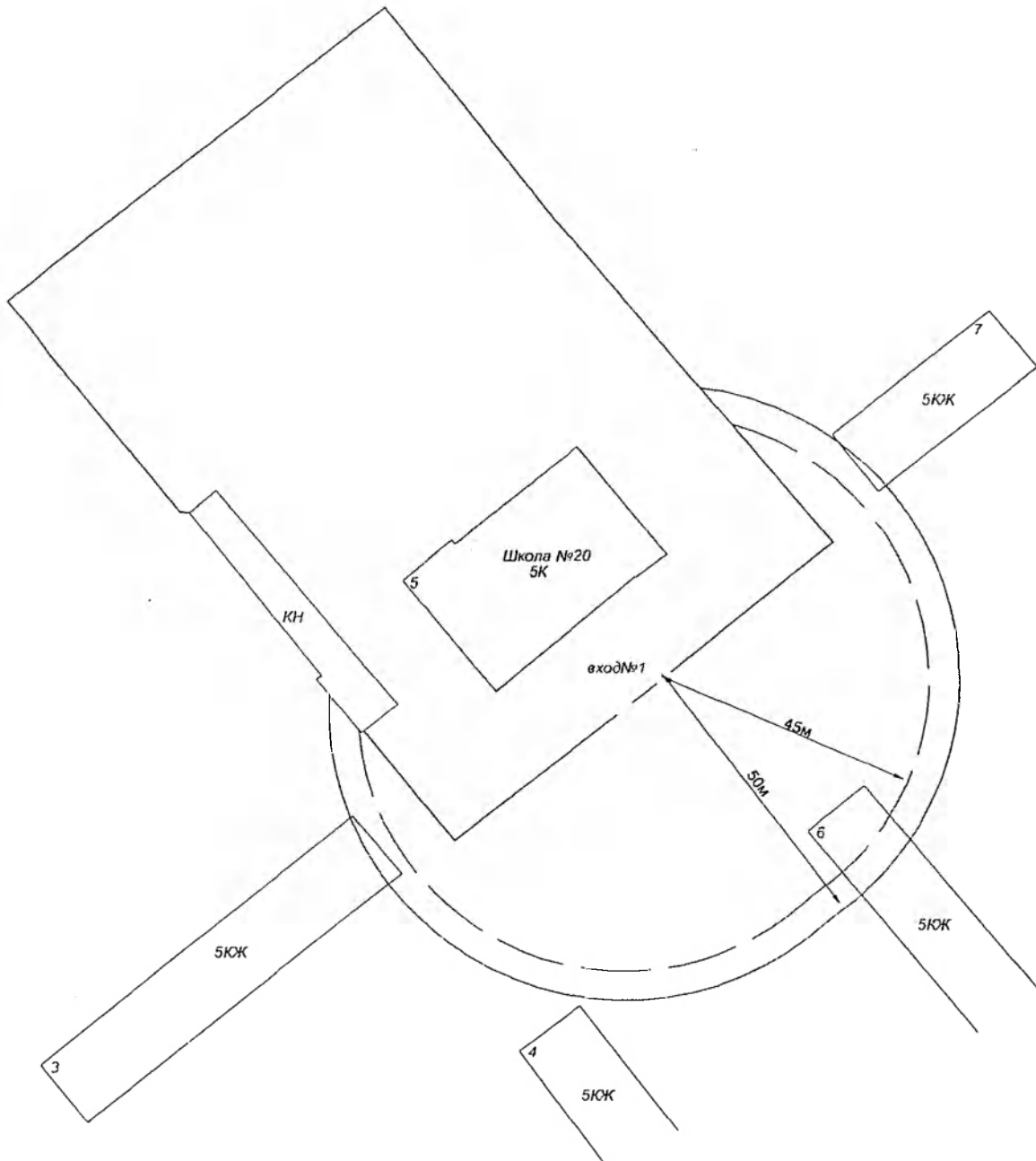
Масштаб 1 :1000

Условные обозначения:

- - Граница дополнительной территории до стационарных торговых объектов
- - Граница дополнительной территории до стационарных объектов общественного питания
- - Граница обособленной территории школы




Примечание. Прилегающая территория к школе включает обособленную территорию (при наличии таковой) и дополнительную

Схема границ прилегающих территорий к МБОУ "Средняя общеобразовательная школа №20" по адресу ул. Энгельса д.5



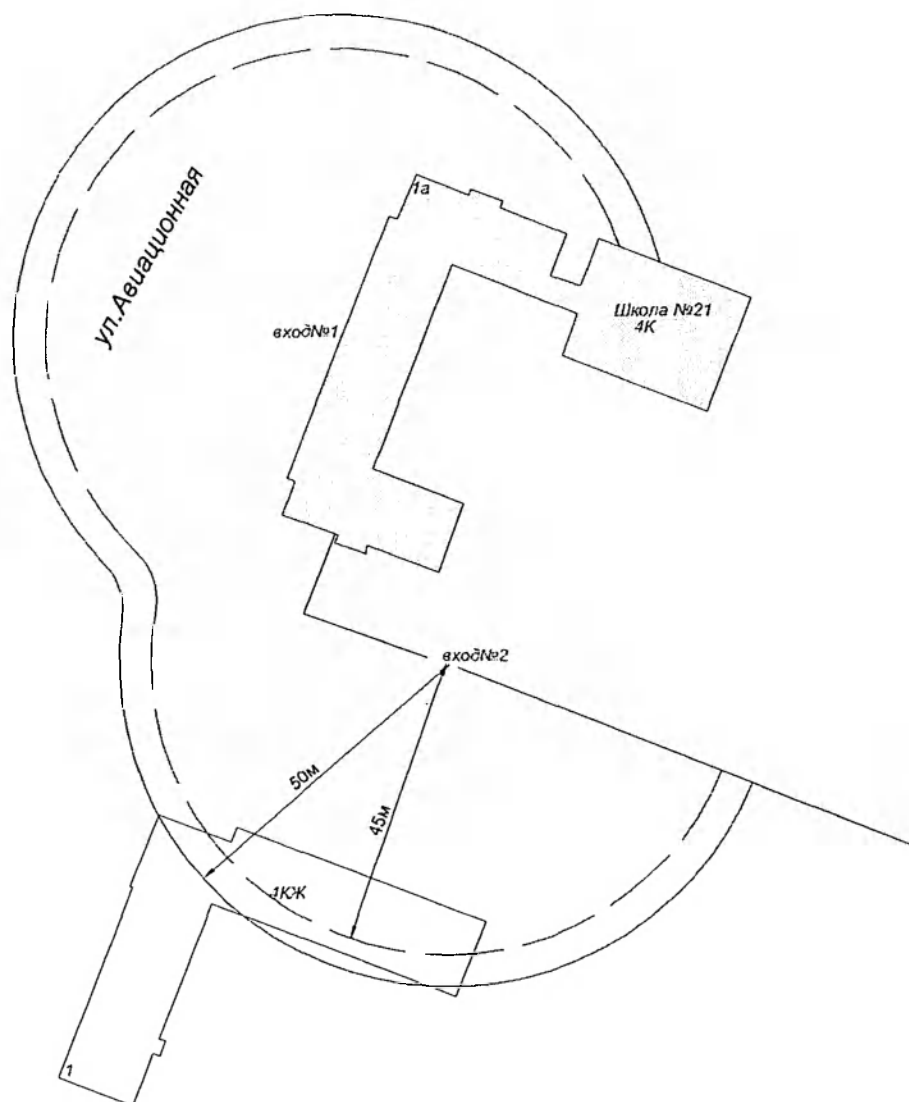
Масштаб 1 :1000

Условные обозначения:

- 
 - Граница дополнительной территории до стационарных торговых объектов
- 
 - Граница дополнительной территории до стационарных объектов общественного питания
- 
 - Граница обособленной территории школы

Примечание: Прилегающая территория к школе включает обособленную территорию (при наличии таковой) и дополнительную

Схема границ прилегающих территорий к МБОУ "Средняя общеобразовательная школа №21" по адресу ул.Белякова 1а



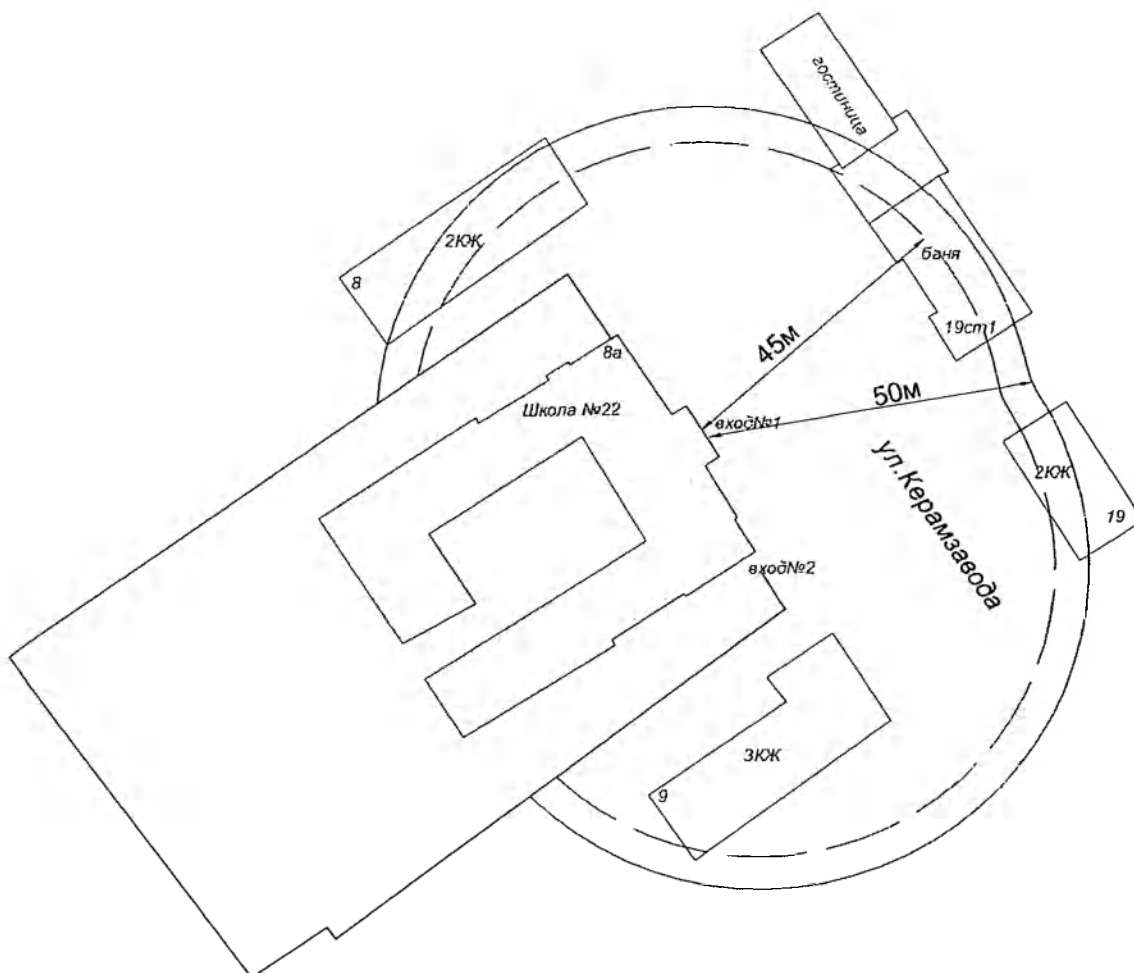
Масштаб 1 :1000

Условные обозначения:

- — — — — - Граница дополнительной территории до стационарных торговых объектов
- · — · — · - Граница дополнительной территории до стационарных объектов общественного питания
- - Граница обособленной территории школы

Примечание: Прилегающая территория к школе включает обособленную территорию (при наличии таковой) и дополнительную

Схема границ прилегающих территорий к МБОУ "Средняя общеобразовательная школа №22 с углубленным изучением английского языка" по адресу ул. Керамзавода д.8а



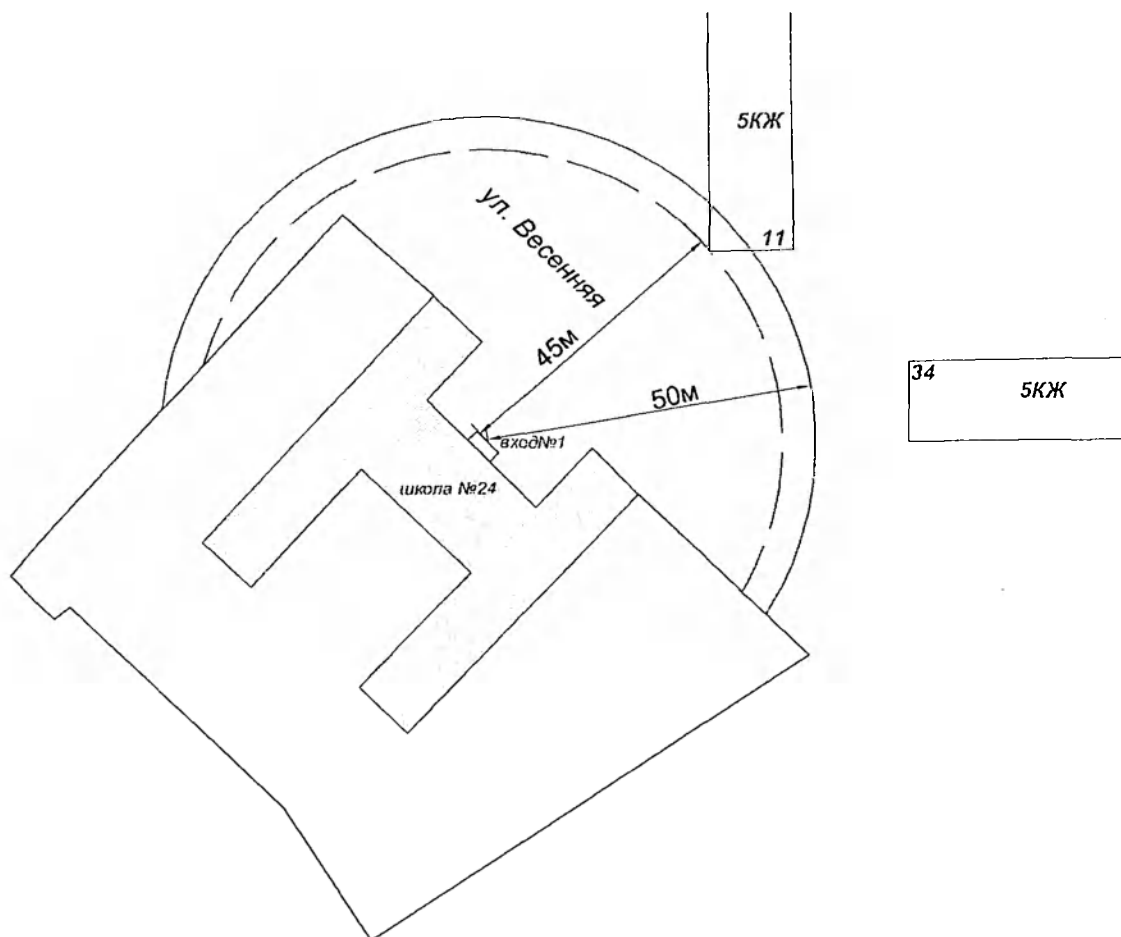
Масштаб 1 :1000

Условные обозначения:

- — — — — - Граница дополнительной территории до стационарных торговых объектов
- — — — — - Граница дополнительной территории до стационарных объектов общественного питания
- — — — — - Граница обособленной территории школы

Примечание: Прилегающая территория к школе включает обособленную территорию (при наличии таковой) и дополнительную

Схема границ прилегающих территорий к МБОУ "Средняя общеобразовательная школа №24" по адресу ул. Весенняя, д.14



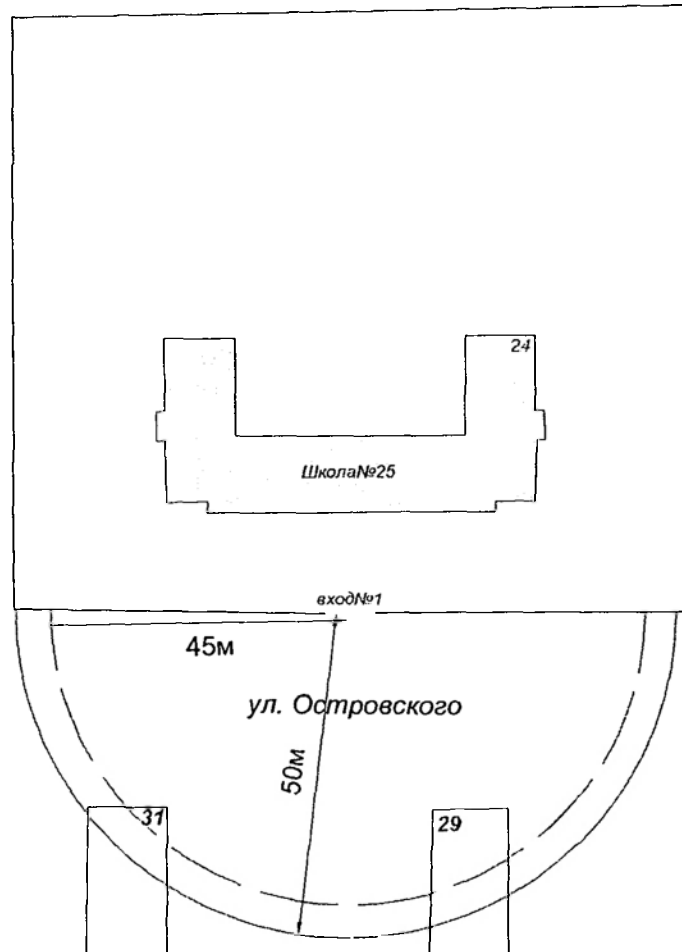
Масштаб 1 :1000

Условные обозначения:

- - Граница дополнительной территории до стационарных торговых объектов
- - Граница дополнительной территории до стационарных объектов общественного питания
- - Граница обособленной территории школы

Примечание: Прилегающая территория к школе включает обособленную территорию (при наличии таковой) и дополнительную

**Схема границ прилегающих территорий
к МБОУ «Средняя общеобразовательная школа № 25 с углубленным
изучением предметов художественно-эстетического направления»
по адресу ул. Островского, д. 24**



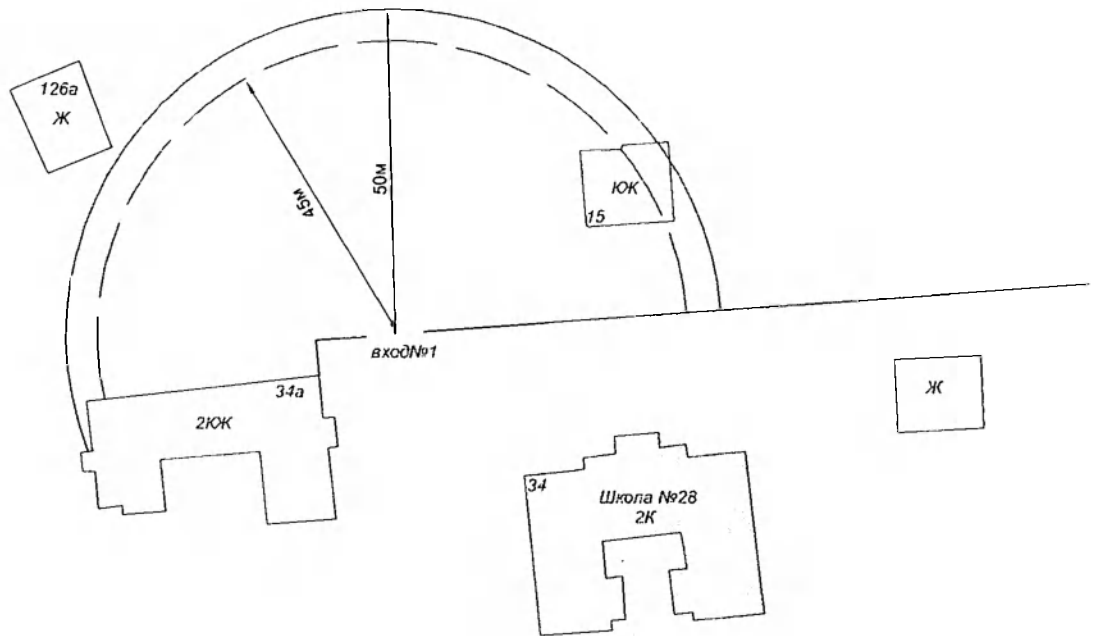
Масштаб 1 :1000

Условные обозначения:

- - Граница дополнительной территории до стационарных торговых объектов
- - Граница дополнительной территории до стационарных объектов общественного питания
- - Граница обособленной территории школы

Примечание: Прилегающая территория к школе включает обособленную территорию (при наличии таковой) и дополнительную

Схема границ прилегающих территорий к МБОУ "Средняя общеобразовательная школа №28" по адресу ул.Бахмачеевская, д.34



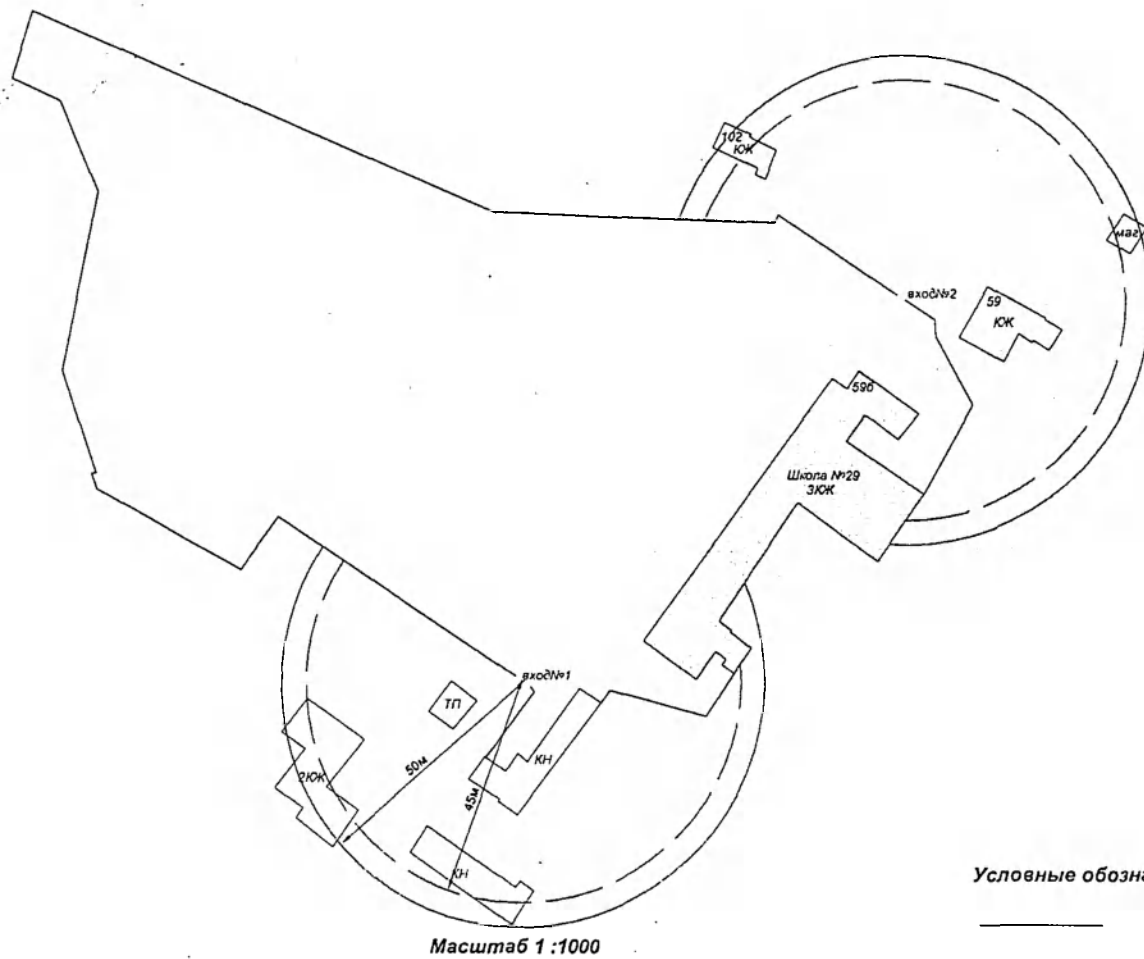
Масштаб 1 :1000

Условные обозначения:

- - Граница дополнительной территории до стационарных торговых объектов
- ——— - Граница дополнительной территории до стационарных объектов общественного питания
- - Граница обособленной территории школы

Примечание: Прилегающая территория к школе включает обособленную территорию (при наличии таковой) и дополнительную

Схема границ прилегающих территорий к МБОУ "Средняя общеобразовательная школа №29" по адресу 9-й район 59б

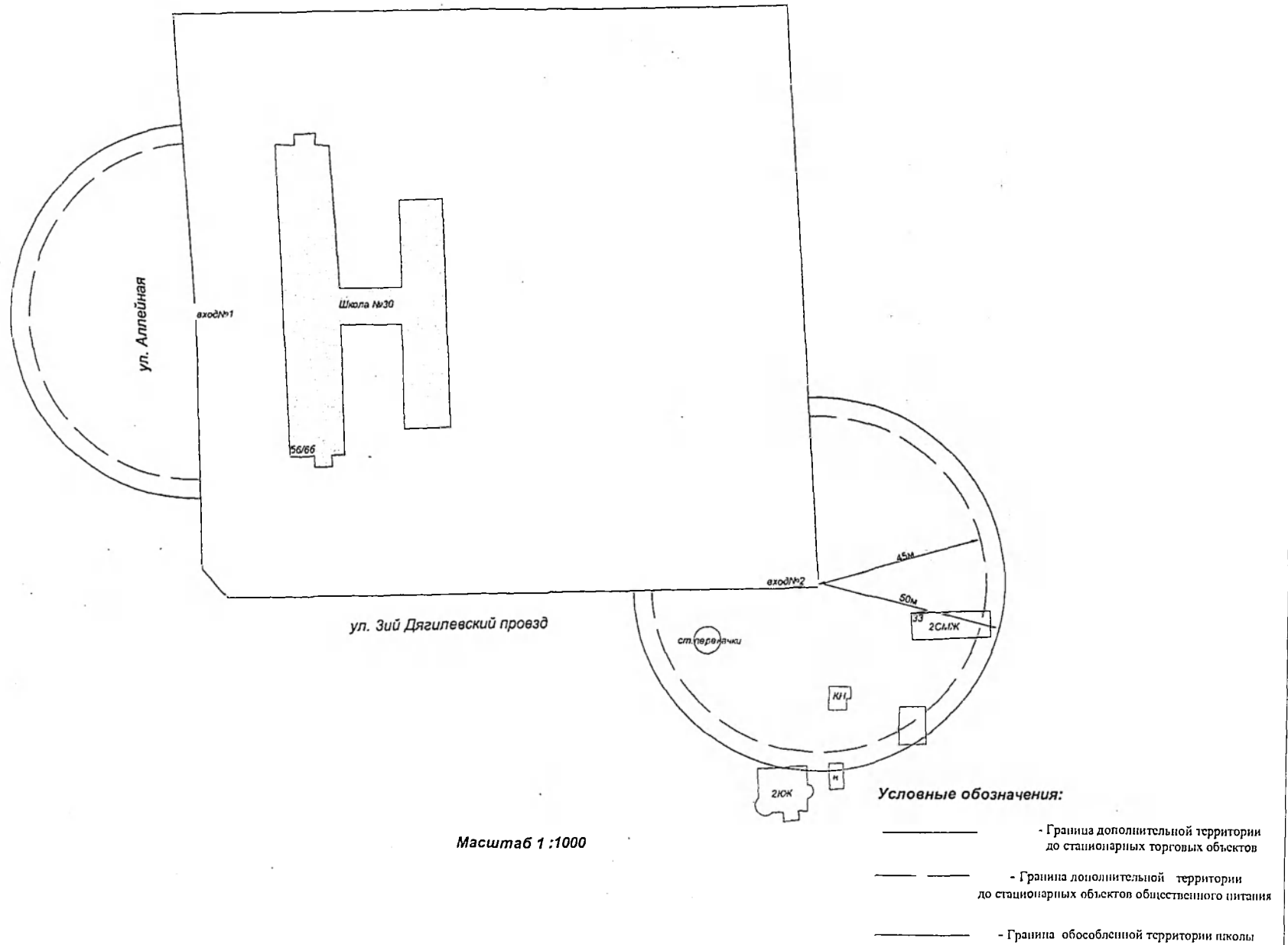


Условные обозначения:

- - Граница дополнительной территории до стационарных торговых объектов
- - - - Граница дополнительной территории до стационарных объектов общественного питания
- - - - Граница обособленной территории школы

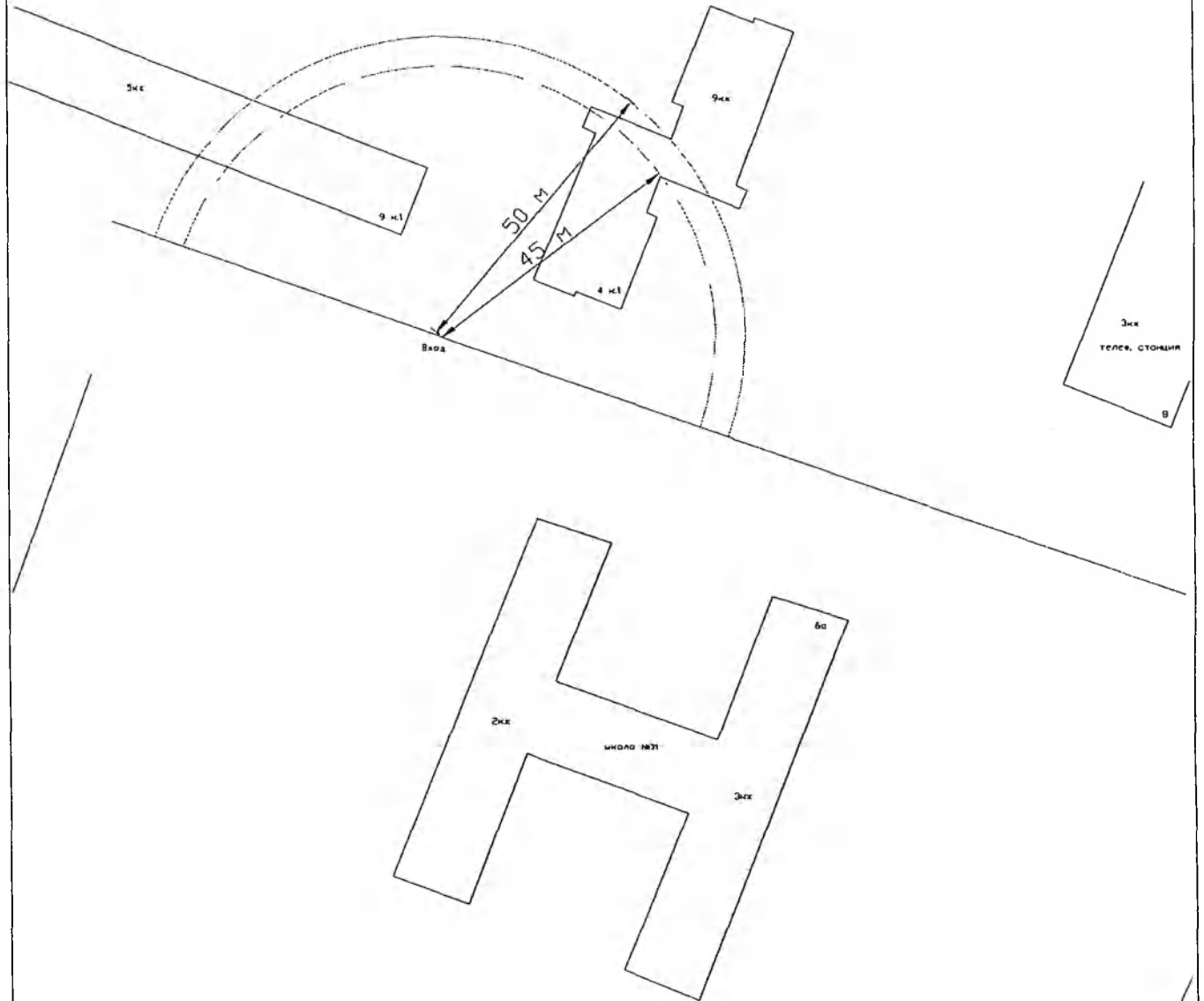
Примечание: Прилегающая территория к школе включает обособленную территорию (при наличии таковой) и дополнительную

Схема границ прилегающих территорий к МБОУ "Средняя общеобразовательная школа №30" по адресу ул. Аллейная д.56/66



Примечание: Прилегающая территория к школе включает обособленную территорию (при наличии таковой) и дополнительную

**Схема границ прилегающих территорий
к МБОУ «Средняя общеобразовательная школа № 31»
по адресу ул. Новоселов, д. 6а**



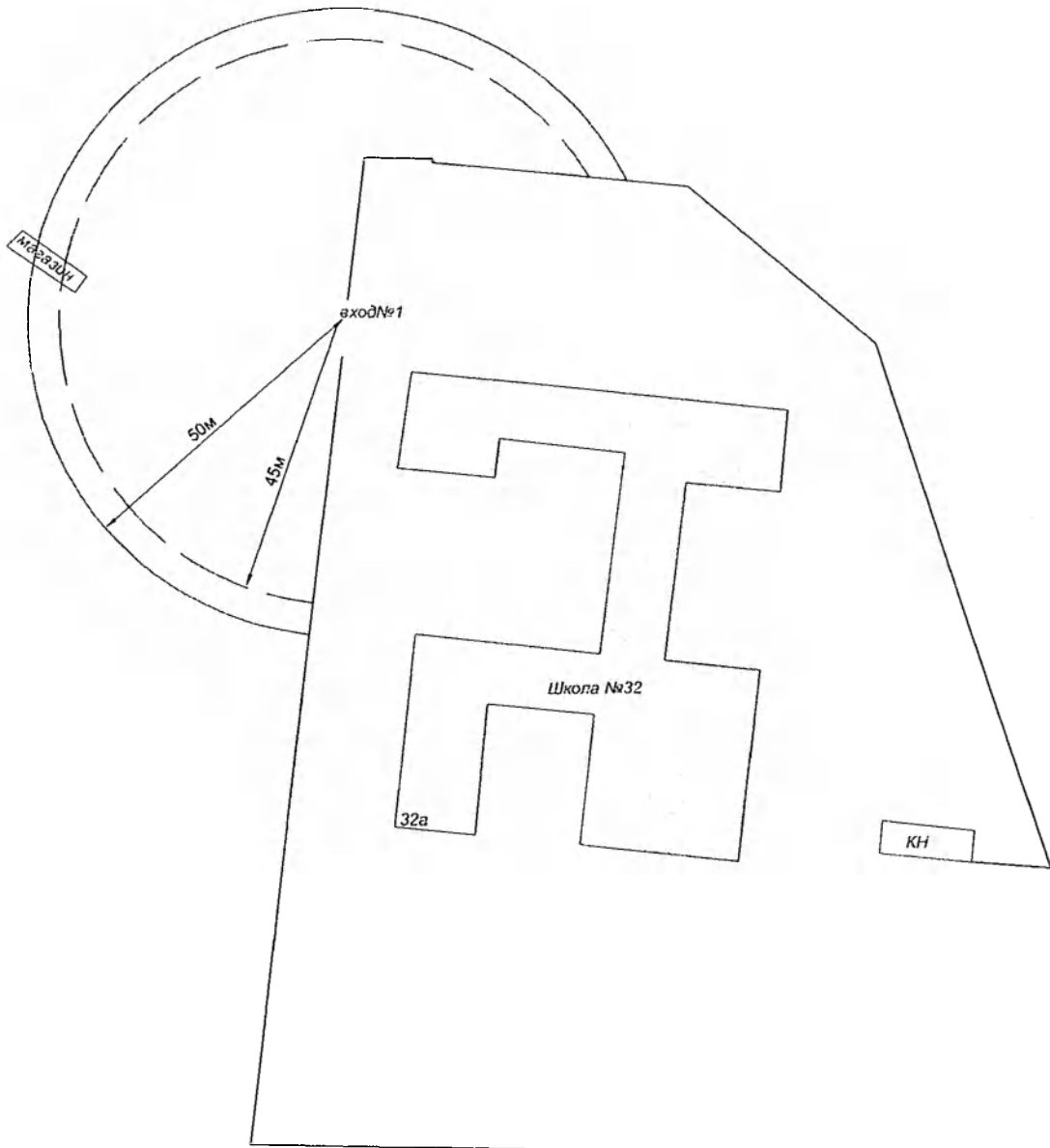
Масштаб 1:1000

Условные обозначения:

- — — — — - Граница дополнительной территории до стационарных торговых объектов
- — — — — - Граница дополнительной территории до стационарных объектов общественного питания
- — — — — - Граница обособленной территории школы

Примечание: Прилегающая территория к школе включает обособленную территорию (при наличии таковой) и дополнительную

Схема границ прилегающих территорий к МБОУ "Средняя общеобразовательная школа №32" по адресу ул. Владимирская д.32а



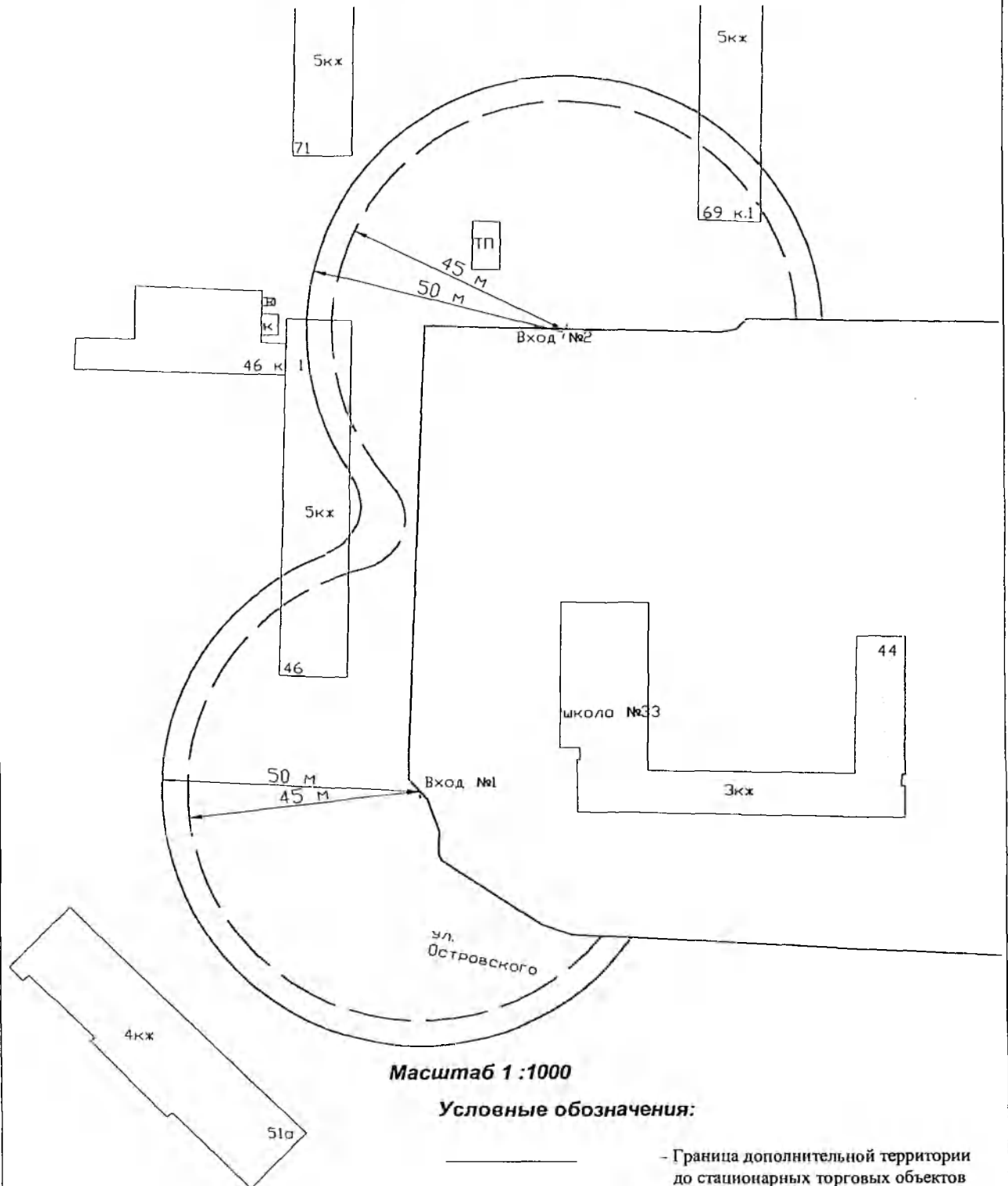
Масштаб 1 :1000

Условные обозначения:

- _____ - Граница дополнительной территории до стационарных торговых объектов
- _____ - Граница дополнительной территории до стационарных объектов общественного питания
- _____ - Граница обособленной территории школы

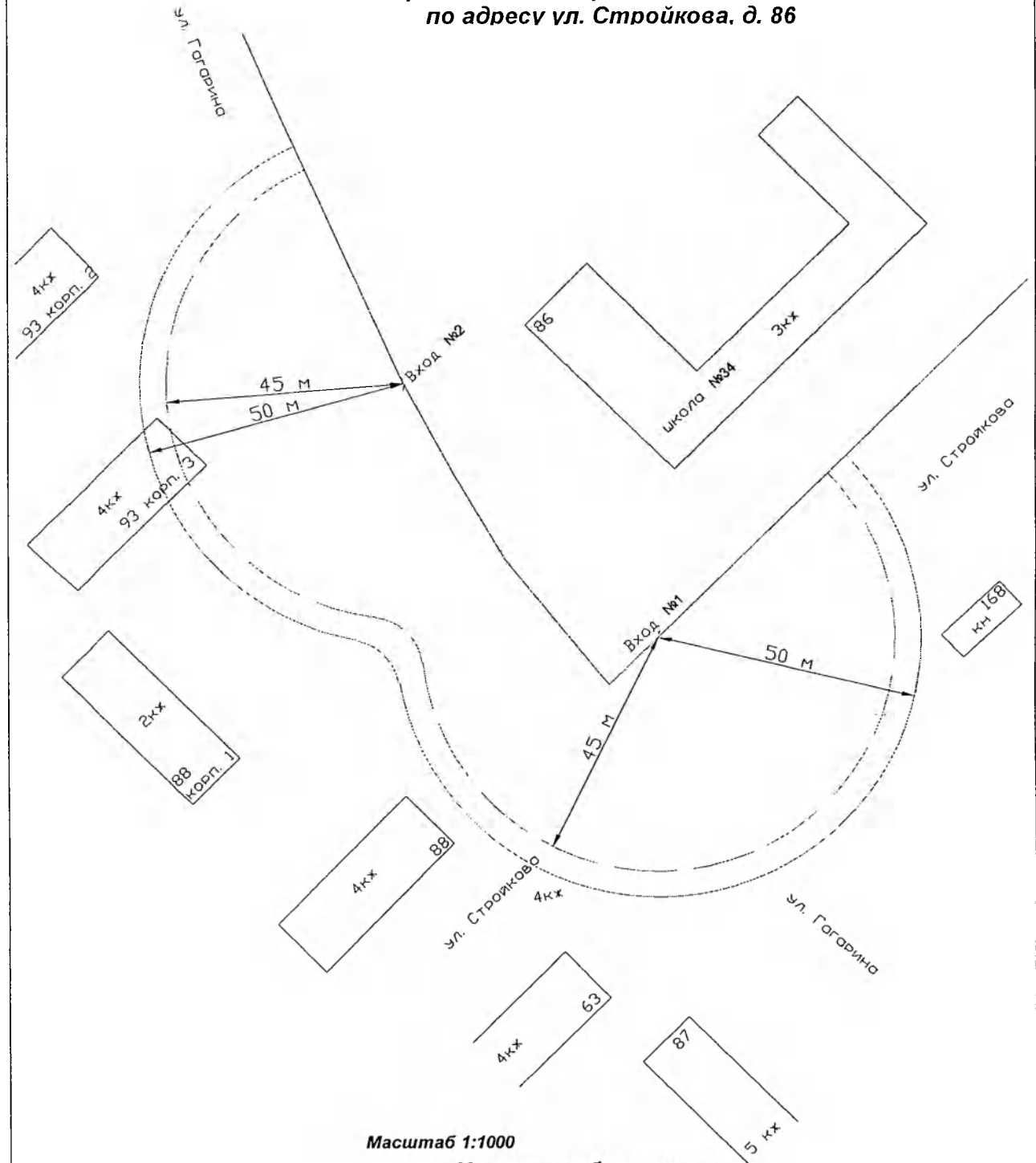
Примечание: Прилегающая территория к школе включает обособленную территорию (при наличии таковой) и дополнительную

Схема границ прилегающих территорий к МБОУ
"Средняя общеобразовательная школа №33",
по адресу ул. Островского д. 44



Примечание: Прилегающая территория к школе включает обособленную территорию (при наличии таковой) и дополнительную

**Схема границ прилегающих территорий
к МБОУ «Средняя общеобразовательная школа № 34»
по адресу ул. Стройкова, д. 86**



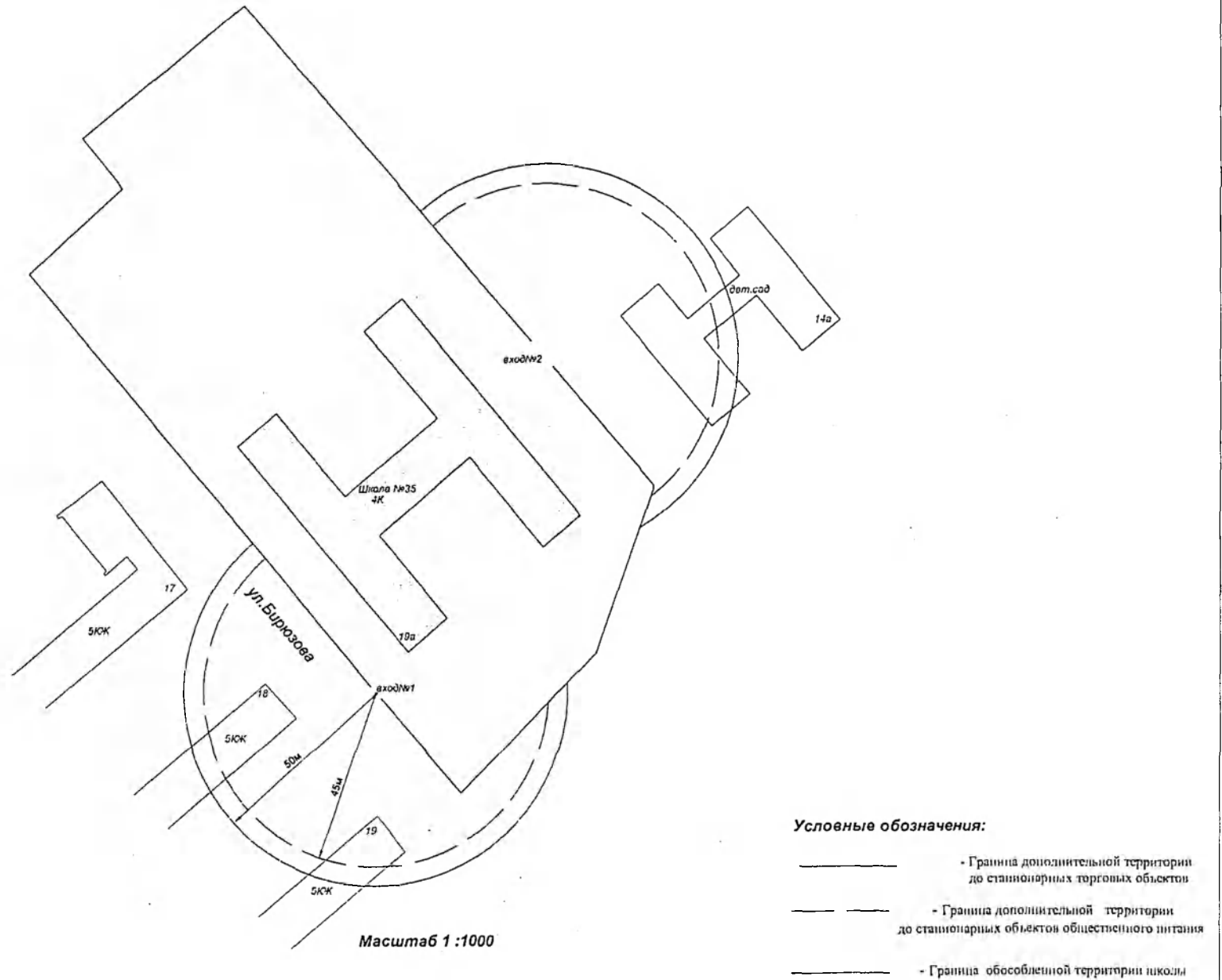
Масштаб 1:1000

Условные обозначения:

- _____ - Граница дополнительной территории до стационарных торговых объектов
- _____ - Граница дополнительной территории до стационарных объектов общественного питания
- _____ - Граница обособленной территории школы

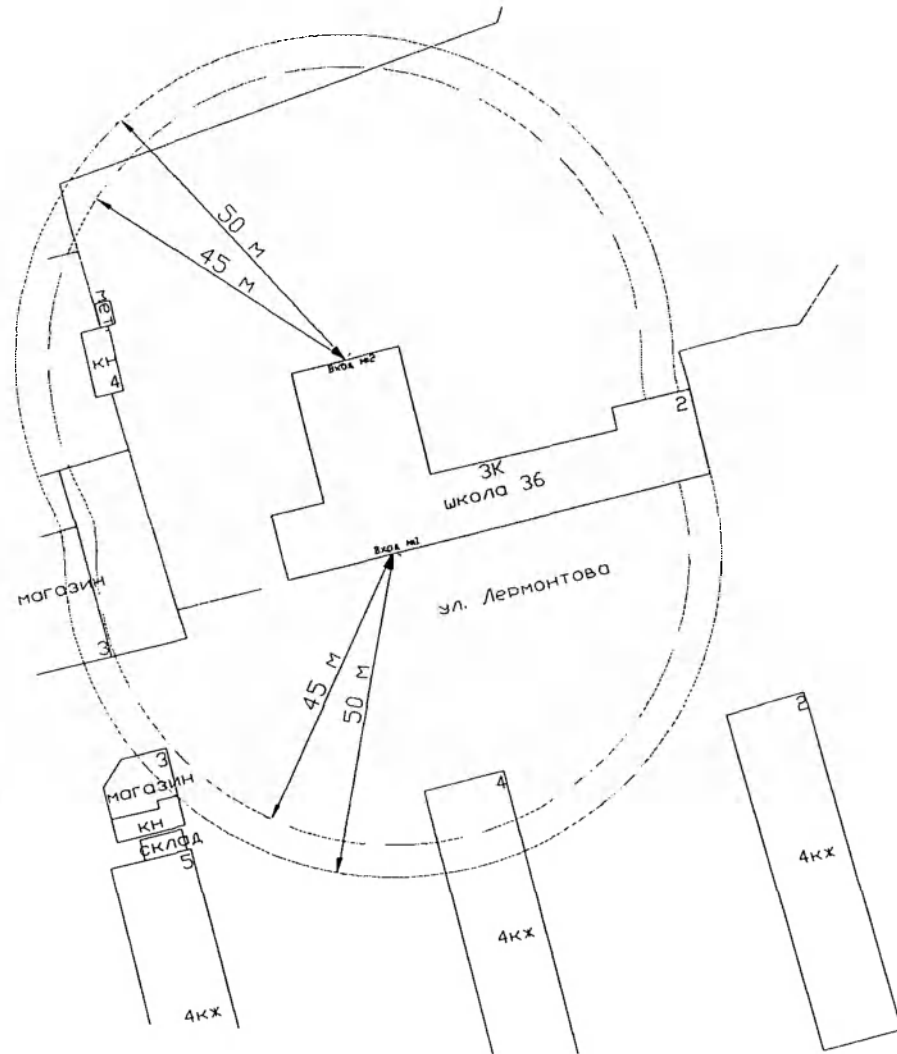
Примечание: Прилегающая территория к школе включает обособленную территорию (при наличии таковой) и дополнительную

Схема границ прилегающих территорий к МБОУ "Средняя общеобразовательная школа №35" по адресу ул. Бирюзова 19а



Примечание: Прилегающая территория к школе включает обособленную территорию (при наличии таковой) и дополнительную

**Схема границ прилегающих территорий
к МБОУ «Средняя общеобразовательная школа № 36»
по адресу ул. Лермонтова, д. 2**



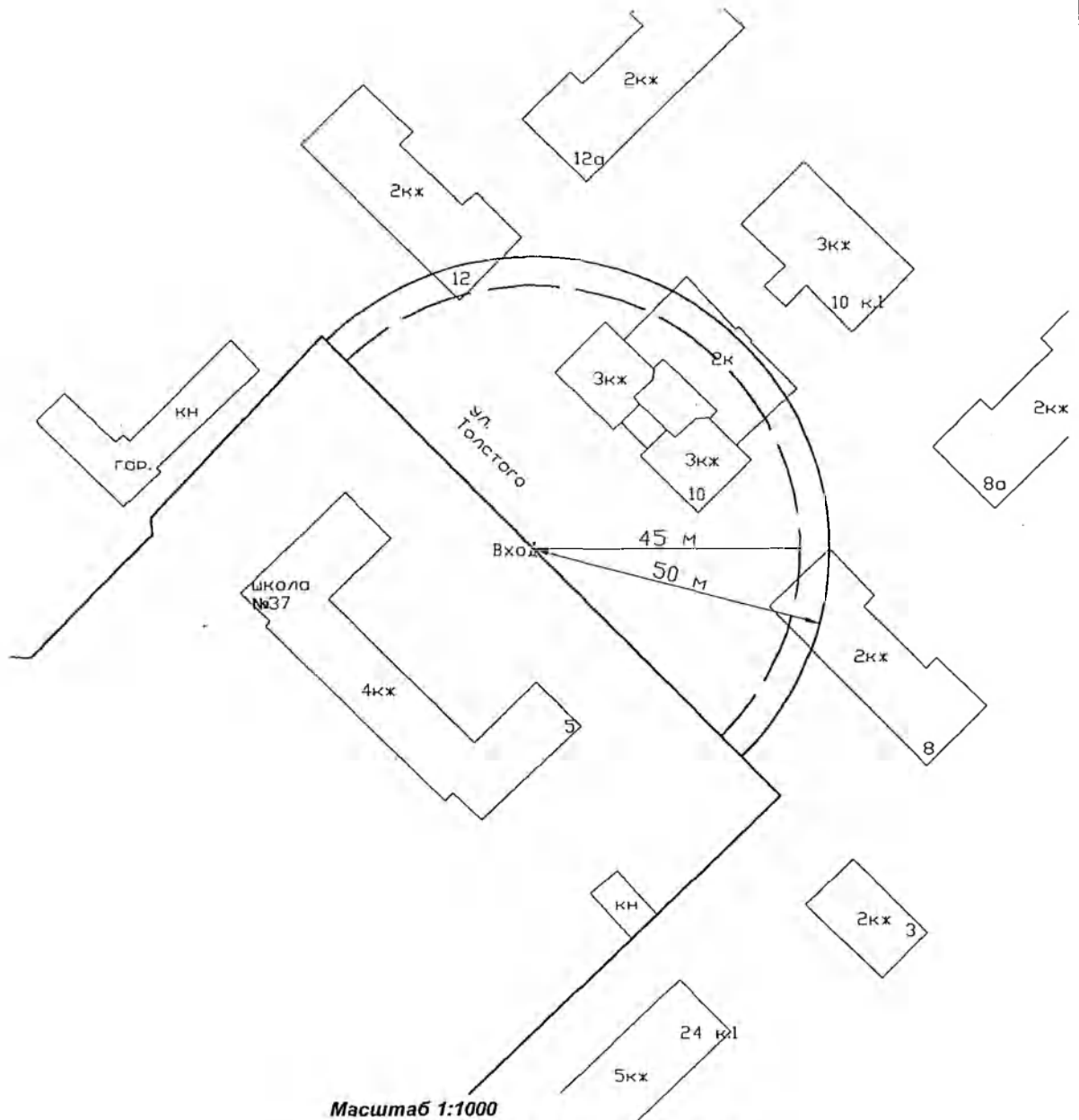
Масштаб 1:1000

Условные обозначения:

- — — — — - Граница дополнительной территории до стационарных торговых объектов
- · - · - · - Граница дополнительной территории до стационарных объектов общественного питания
- - Граница обособленной территории школы

Примечание: Прилегающая территория к школе включает обособленную территорию (при наличии таковой) и дополнительную

**Схема границ прилегающих территорий к МБОУ
"Средняя общеобразовательная школа №37",
по адресу ул. Толстого д. 5**

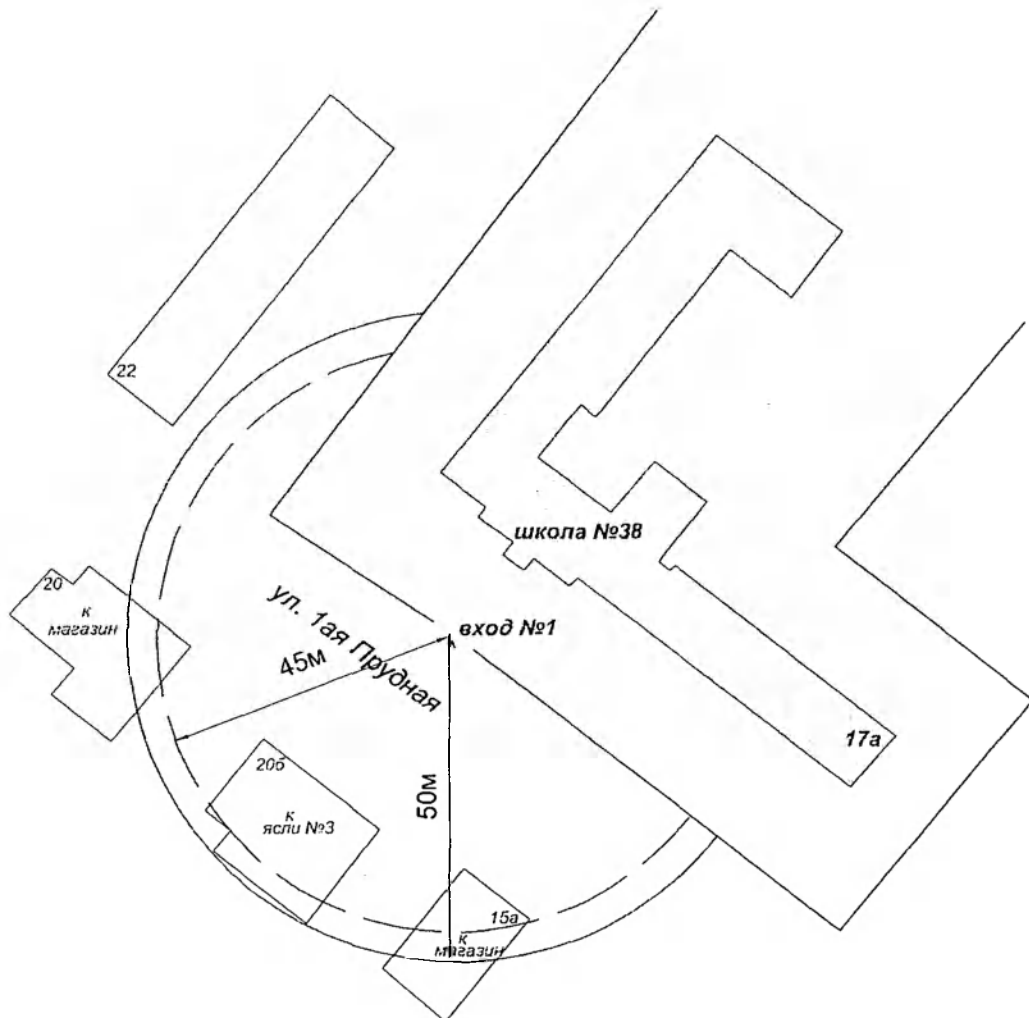


Условные обозначения:

- — — — — - Граница дополнительной территории до стационарных торговых объектов
- — — — — - Граница дополнительной территории до стационарных объектов общественного питания
- — — — — - Граница обособленной территории школы

Примечание: Прилегающая территория к школе включает обособленную территорию (при наличии таковой) и дополнительную

Схема границ прилегающих территорий к МБОУ "Средняя общеобразовательная школа №38" по адресу ул. Связи д.17а(п.Соколовка)



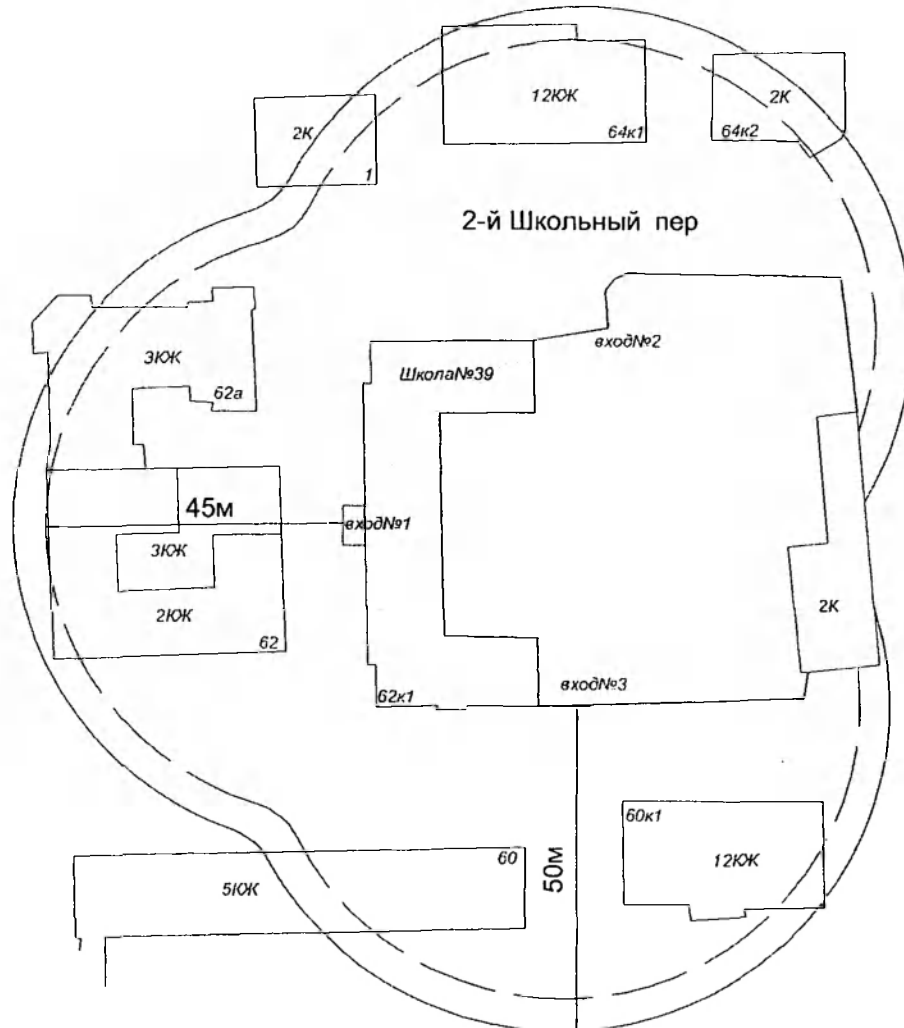
Масштаб 1 :1000

Условные обозначения:

- - Граница дополнительной территории до стационарных торговых объектов
- · - · - · - Граница дополнительной территории до стационарных объектов общественного питания
- - Граница обособленной территории школы

Примечание: Прилегающая территория к школе включает обособленную территорию (при наличии таковой) и дополнительную

Схема границ прилегающих территорий к МБОУ "Средняя общеобразовательная школа №39" по адресу Первомайский проспект, д 62, к.1



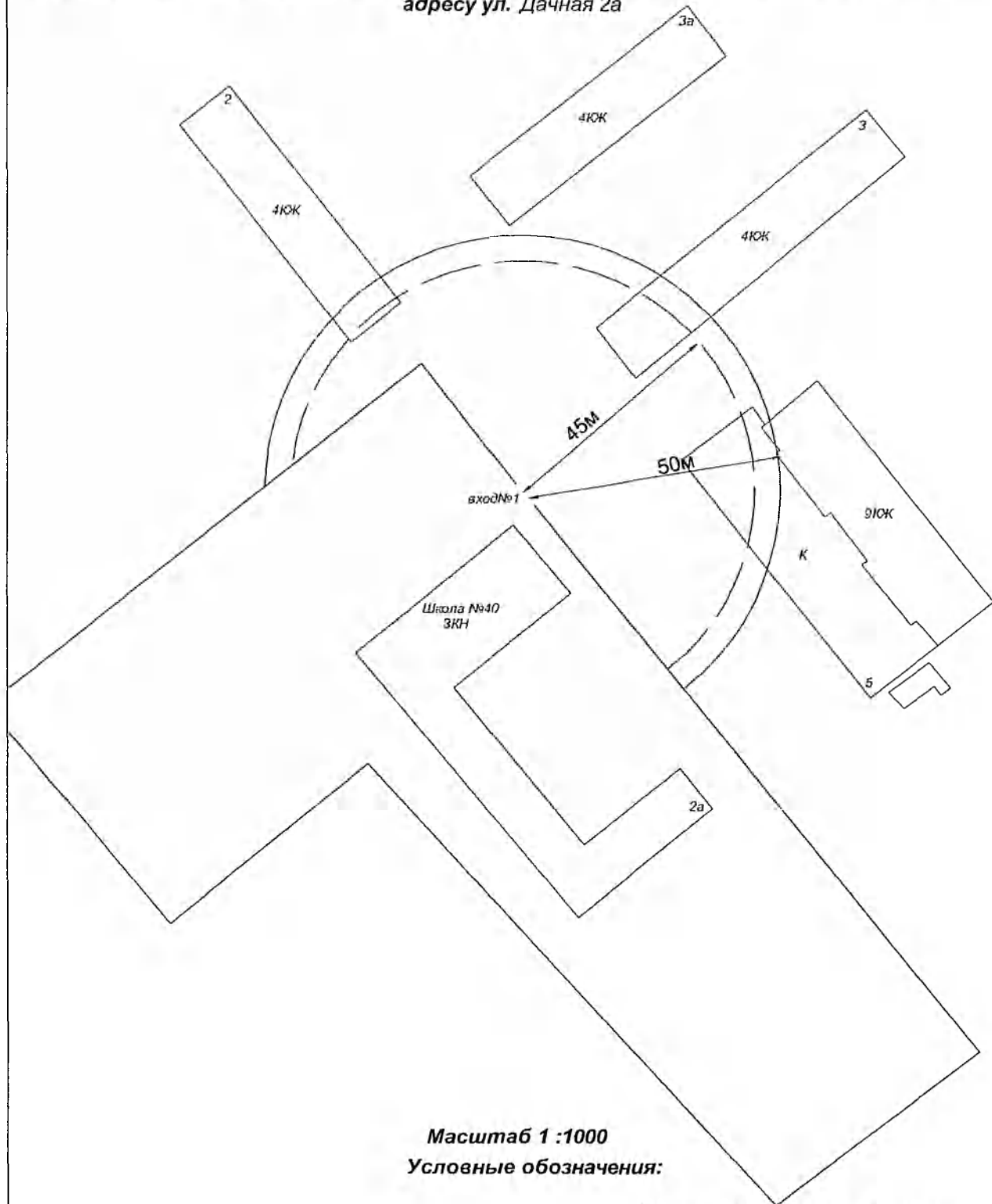
Масштаб 1 :1000

Условные обозначения:

- _____ - Граница дополнительной территории до стационарных торговых объектов
- _____ - Граница дополнительной территории до стационарных объектов общественного питания
- _____ - Граница обособленной территории школы

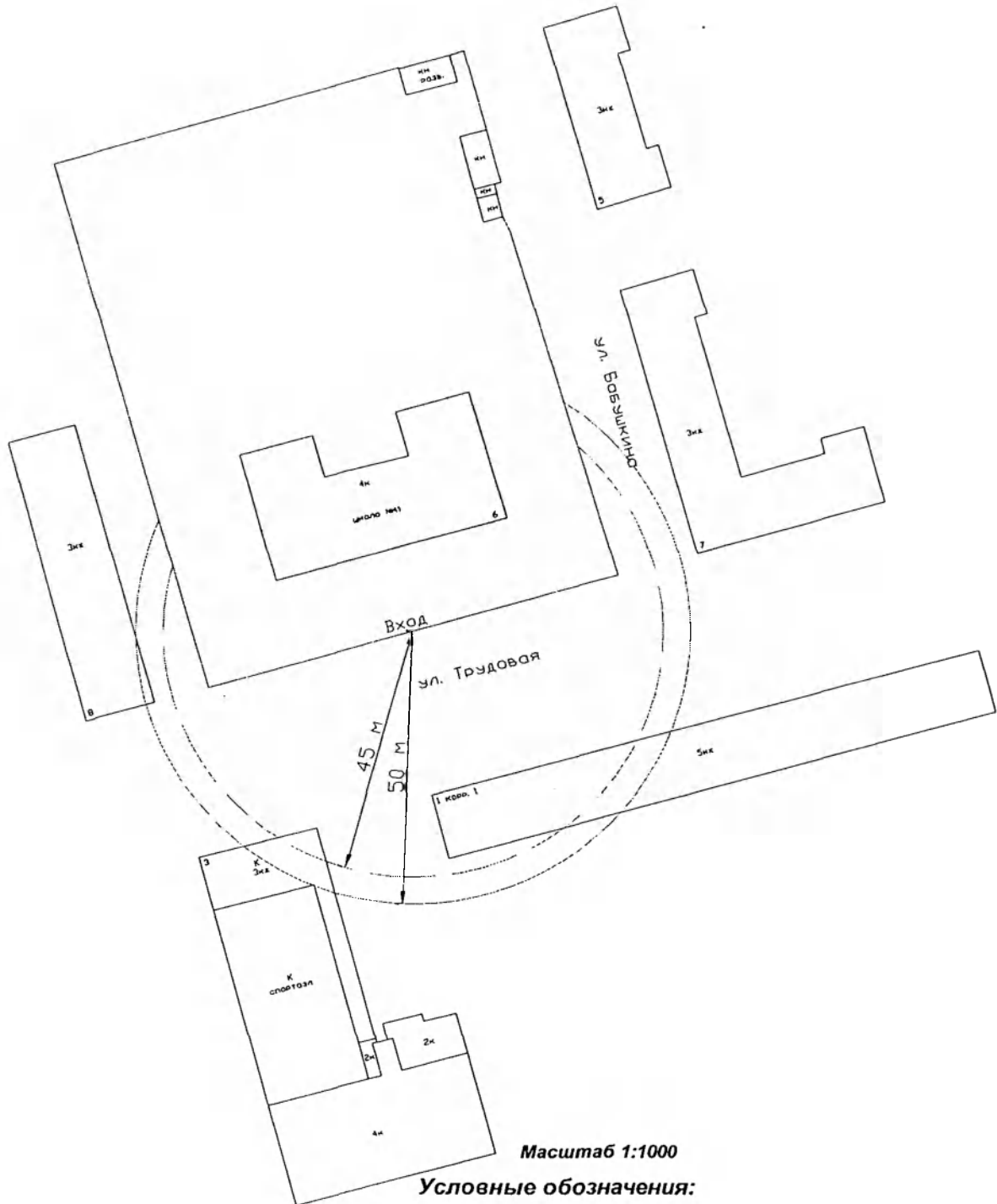
Примечание: Прилегающая территория к школе включает обособленную территорию (при наличии таковой) и дополнительную

Схема границ прилегающих территорий к МБОУ "Средняя общеобразовательная школа №40 с углубленным изучением предметов художественно-эстетического цикла" по адресу ул. Дачная 2а



Примечание: Прилегающая территория к школе включает обособленную территорию (при наличии таковой) и дополнительную

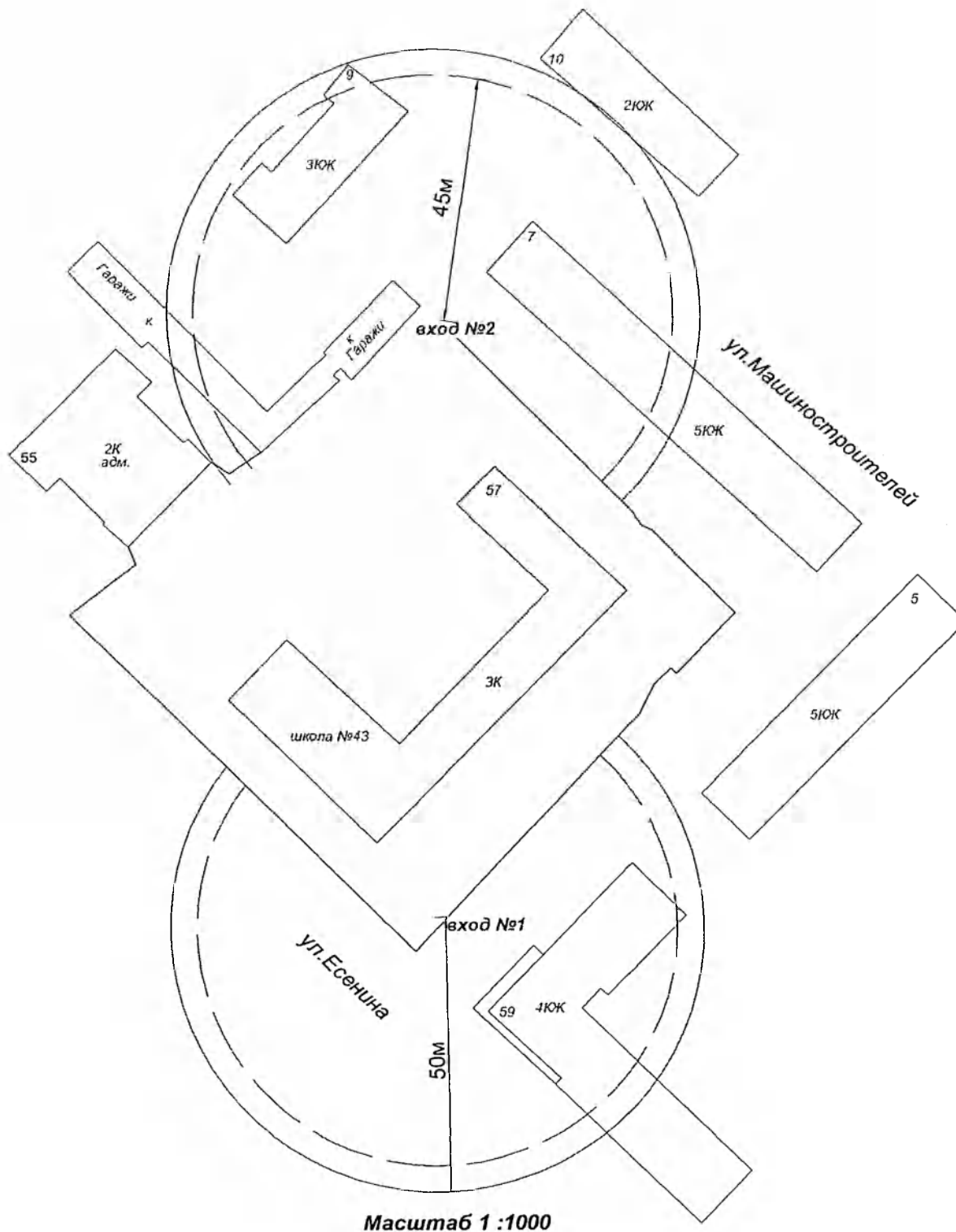
**Схема границ прилегающих территорий
к МБОУ «Средняя общеобразовательная школа № 41»
по адресу ул. Трудовая, д. 6**



- — — — — - Граница дополнительной территории до стационарных торговых объектов
- — — — — - Граница дополнительной территории до стационарных объектов общественного питания
- — — — — - Граница обособленной территории школы

Примечание: Прилегающая территория к школе включает обособленную территорию (при наличии таковой) и дополнительную

Схема границ прилегающих территорий к МБОУ "Средняя общеобразовательная школа №43" по адресу ул.Есенина д.57



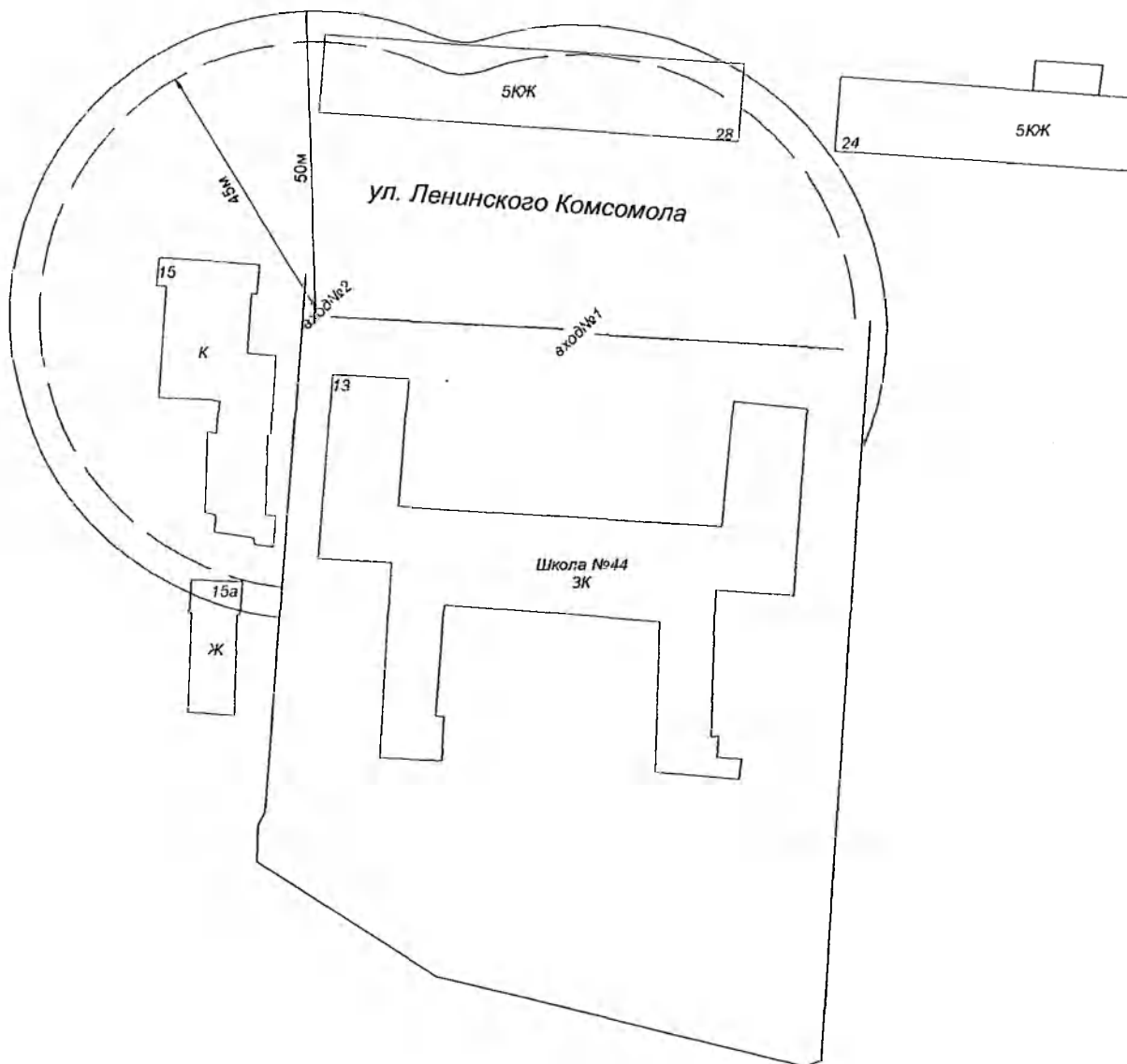
Масштаб 1 :1000

Условные обозначения:

- — — — — - Граница дополнительной территории до стационарных торговых объектов
- — — — — - Граница дополнительной территории до стационарных объектов общественного питания
- — — — — - Граница обособленной территории школы

Примечание: Прилегающая территория к школе включает обособленную территорию (при наличии таковой) и дополнительную

Схема границ прилегающих территорий к МБОУ "Средняя общеобразовательная школа №44" по адресу ул. Ленинского Комсомола д.13



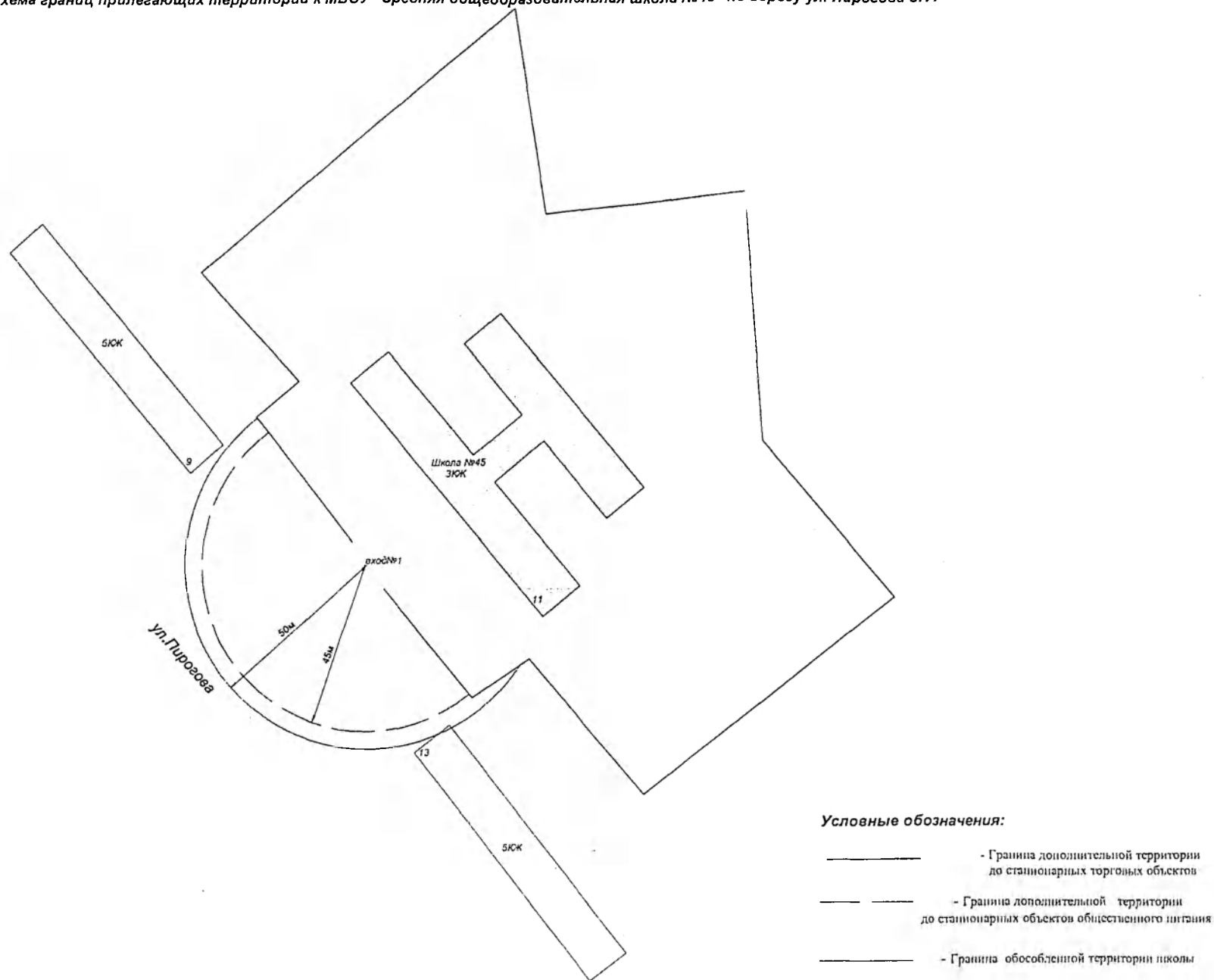
Масштаб 1 :1000

Условные обозначения:

- Граница дополнительной территории до стационарных торговых объектов
- Граница дополнительной территории до стационарных объектов общественного питания
- Граница обособленной территории школы

Примечание: Прилегающая территория к школе включает обособленную территорию (при наличии таковой) и дополнительную

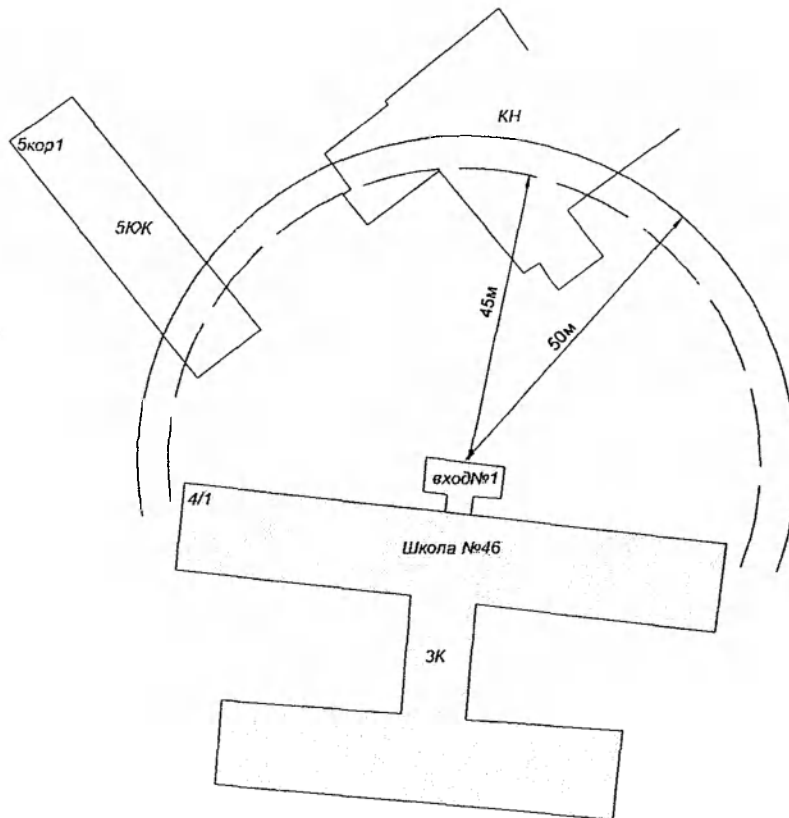
Схема границ прилегающих территорий к МБОУ "Средняя общеобразовательная школа №45" по адресу ул. Пирогова д.11



Масштаб 1 :1000

Примечание: Прилегающая территория к школе включает обособленную территорию (при наличии таковой) и дополнительную

Схема границ прилегающих территорий к МБОУ "Средняя общеобразовательная школа №46" по адресу ул. Карла Маркса д.4/1



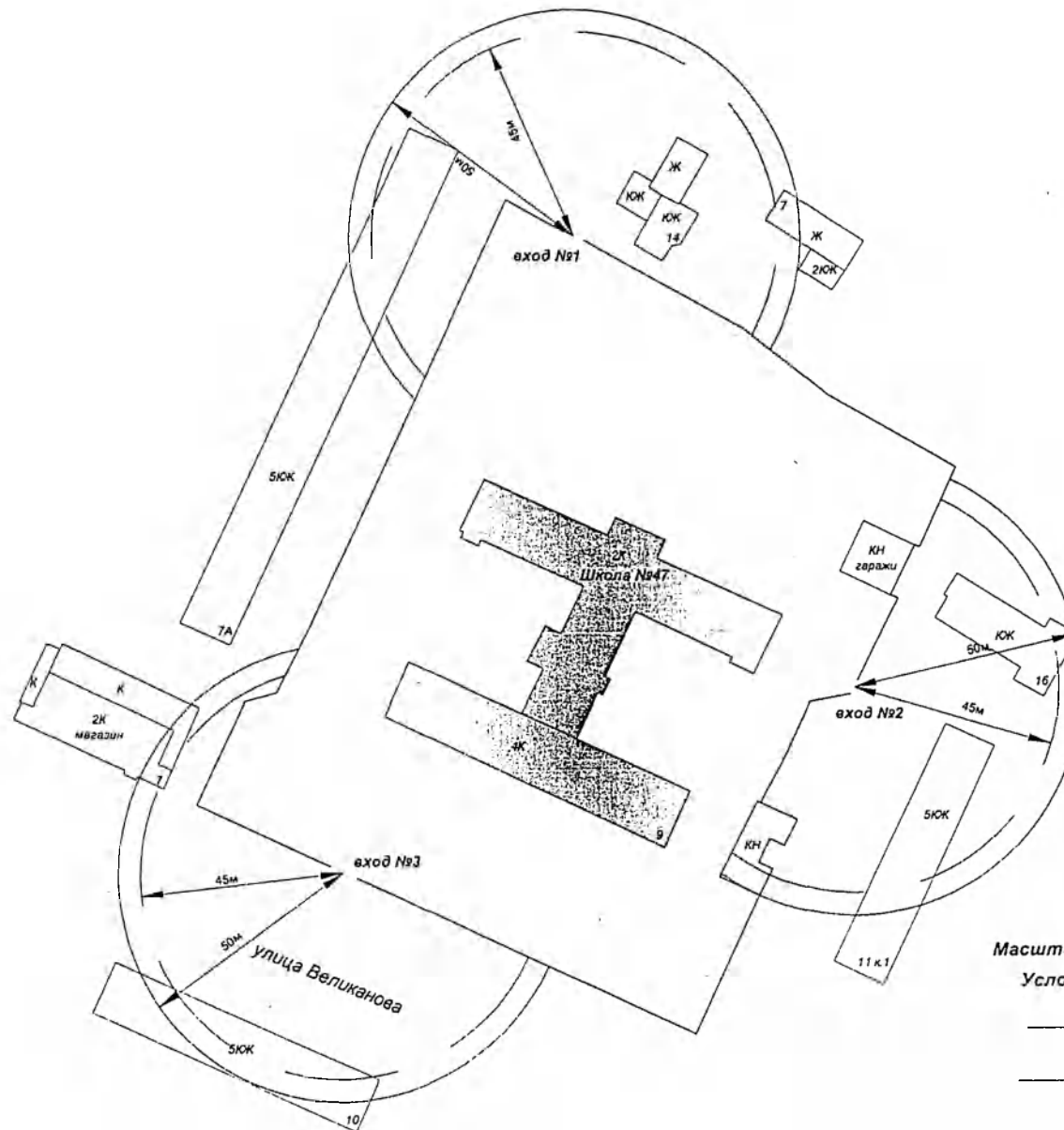
Масштаб 1 :1000

Условные обозначения:

- _____ - Граница дополнительной территории до стационарных торговых объектов
- _____ - Граница дополнительной территории до стационарных объектов общественного питания
- _____ - Граница обособленной территории школы

Примечание: Прилегающая территория к школе включает обособленную территорию (при наличии таковой) и дополнительную

Схема границ прилегающих территорий к МАОУ "Средняя общеобразовательная школа №47" по адресу ул. Великанова, д.9



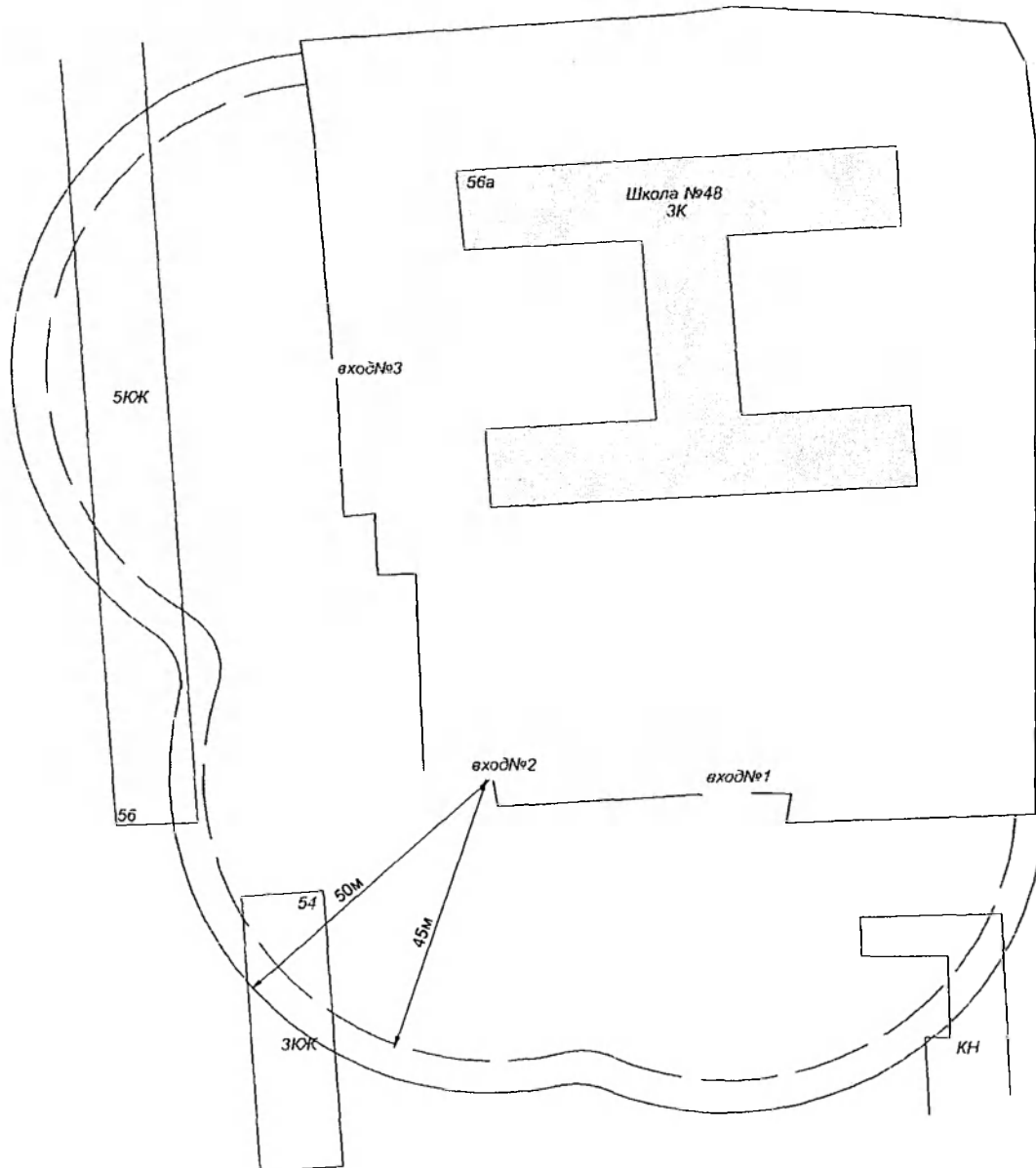
Масштаб 1 :1000

Условные обозначения:

- - Граница дополнительной территории до стационарных торговых объектов
- - Граница дополнительной территории до стационарных объектов общественного питания
- - Граница обособленной территории школы

Примечание: Прилегающая территория к школе включает обособленную территорию (при наличии таковой) и дополнительную

Схема границ прилегающих территорий к МБОУ "Средняя общеобразовательная школа №48" по адресу ул. Октябрьская д.56а



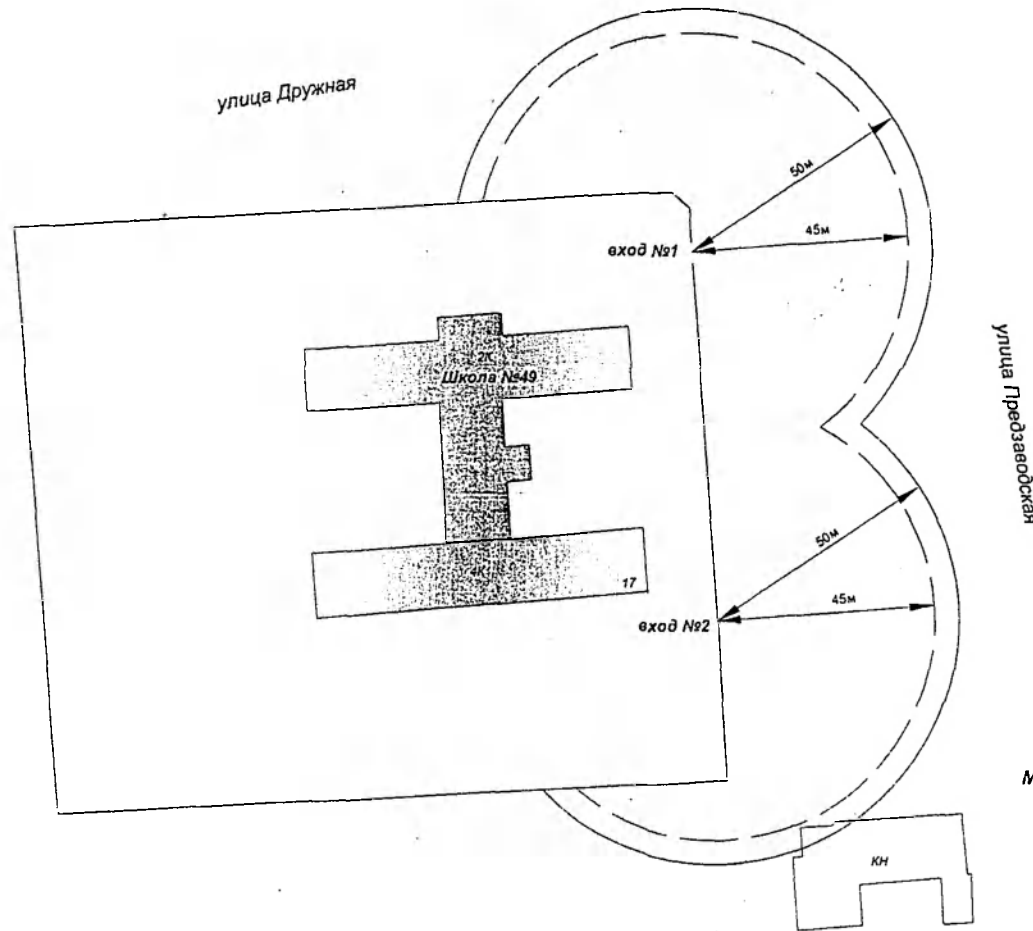
Масштаб 1 :1000

Условные обозначения:

- - Граница дополнительной территории до стационарных торговых объектов
- - Граница дополнительной территории до стационарных объектов общественного питания
- - Граница обособленной территории школы




Примечание: Прилегающая территория к школе включает обособленную территорию (при наличии таковой) и дополнительную

Схема границ прилегающих территорий к МБОУ "Средняя общеобразовательная школа №49" по адресу ул. Предзаводская, д.17



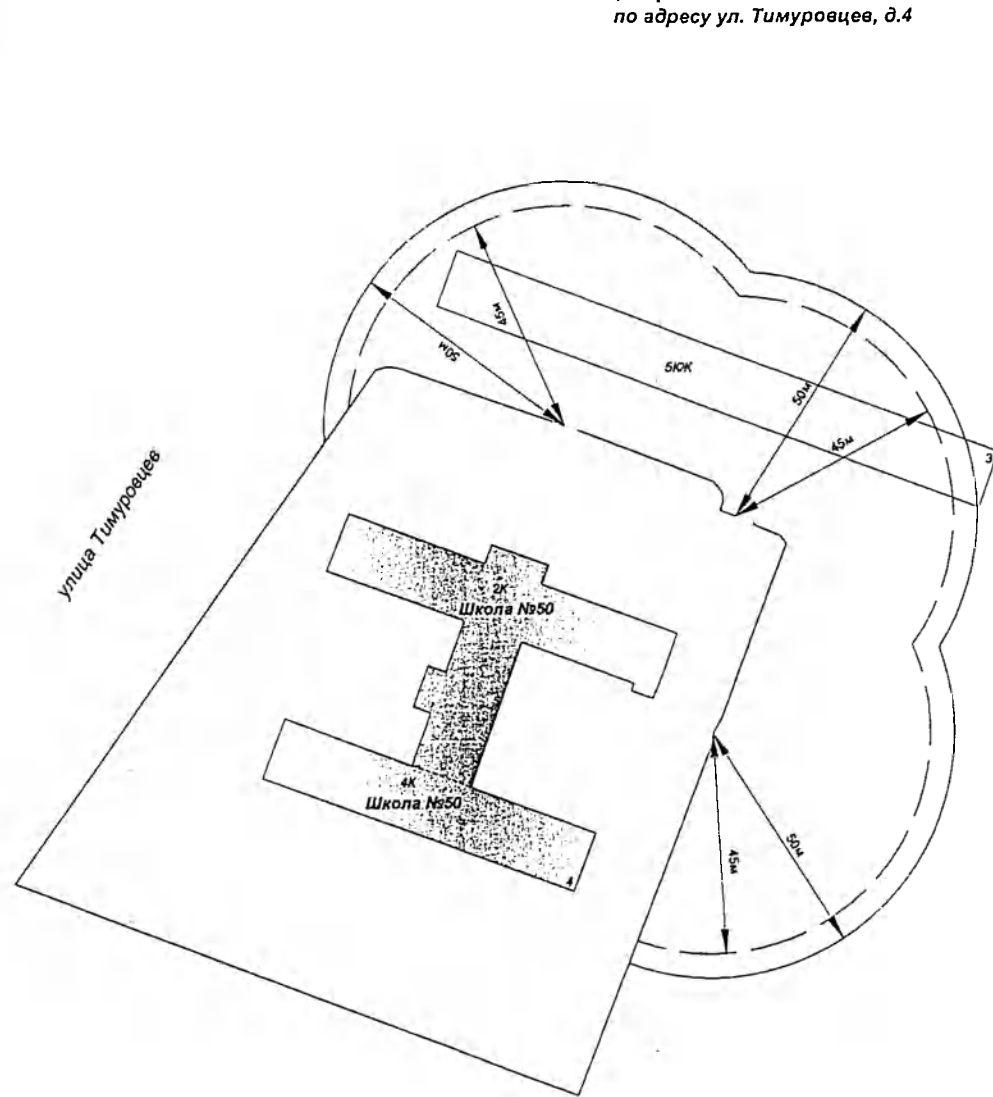
Масштаб 1:1000

Условные обозначения:

-  - Граница дополнительной территории до стационарных торговых объектов
-  - Граница дополнительной территории до стационарных объектов общественного питания
-  - Граница обособленной территории школы

Примечание: Прилегающая территория к школе включает обособленную территорию (при наличии таковой) и дополнительную

Схема границ прилегающих территорий к МБОУ "Средняя общеобразовательная школа №50" по адресу ул. Тимуровцев, д.4



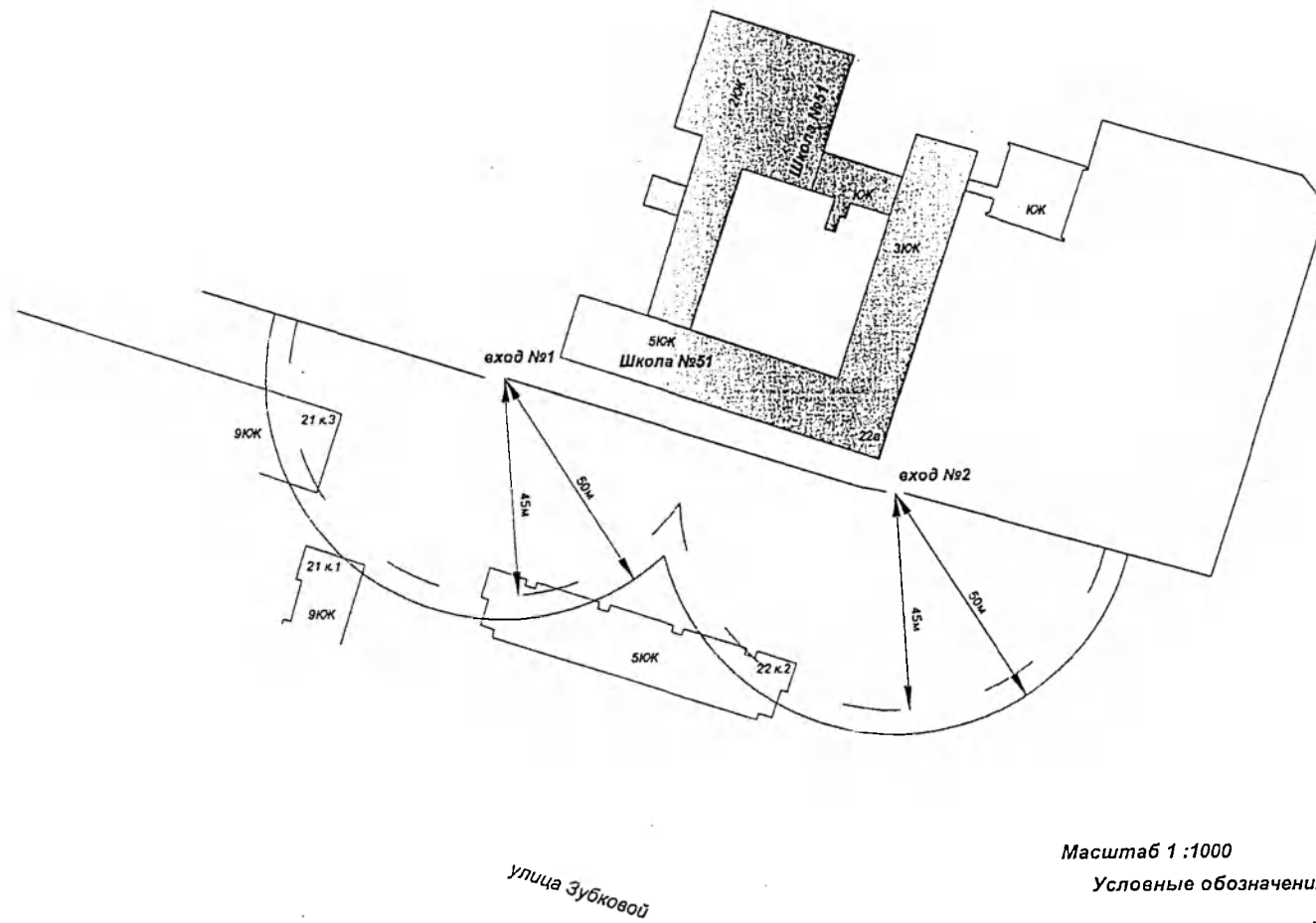
Масштаб 1:1000

Условные обозначения:

- - Граница дополнительной территории до стационарных торговых объектов
- - Граница дополнительной территории до стационарных объектов общественного питания
- - Граница обособленной территории школы

Примечание: Прилегающая территория к школе включает обособленную территорию (при наличии таковой) и дополнительную

Схема границ прилегающих территорий к МБОУ "Средняя общеобразовательная школа №51 "Центр образования" по адресу ул. Зубковой, д.22 а



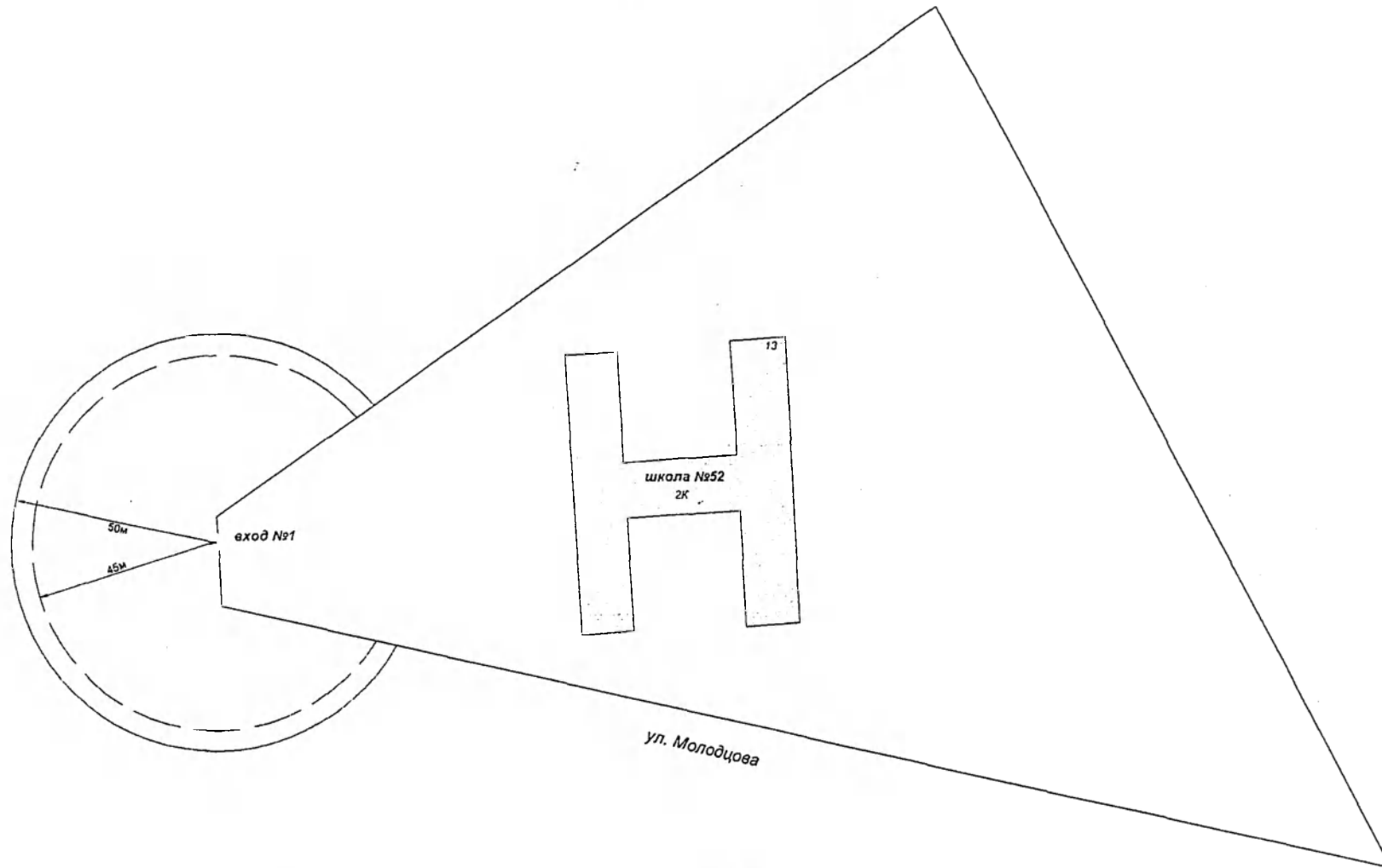
Масштаб 1:1000

Условные обозначения:

- — — — — - Граница дополнительной территории до стационарных торговых объектов
- — — — — - Граница дополнительной территории до стационарных объектов общественного питания
- — — — — - Граница обособленной территории школы

Примечание: Прилегающая территория к школе включает обособленную территорию (при наличии таковой) и дополнительную

Схема границ прилегающих территорий к МБОУ "Лицей №52" по адресу ул.Космонавтов д.13



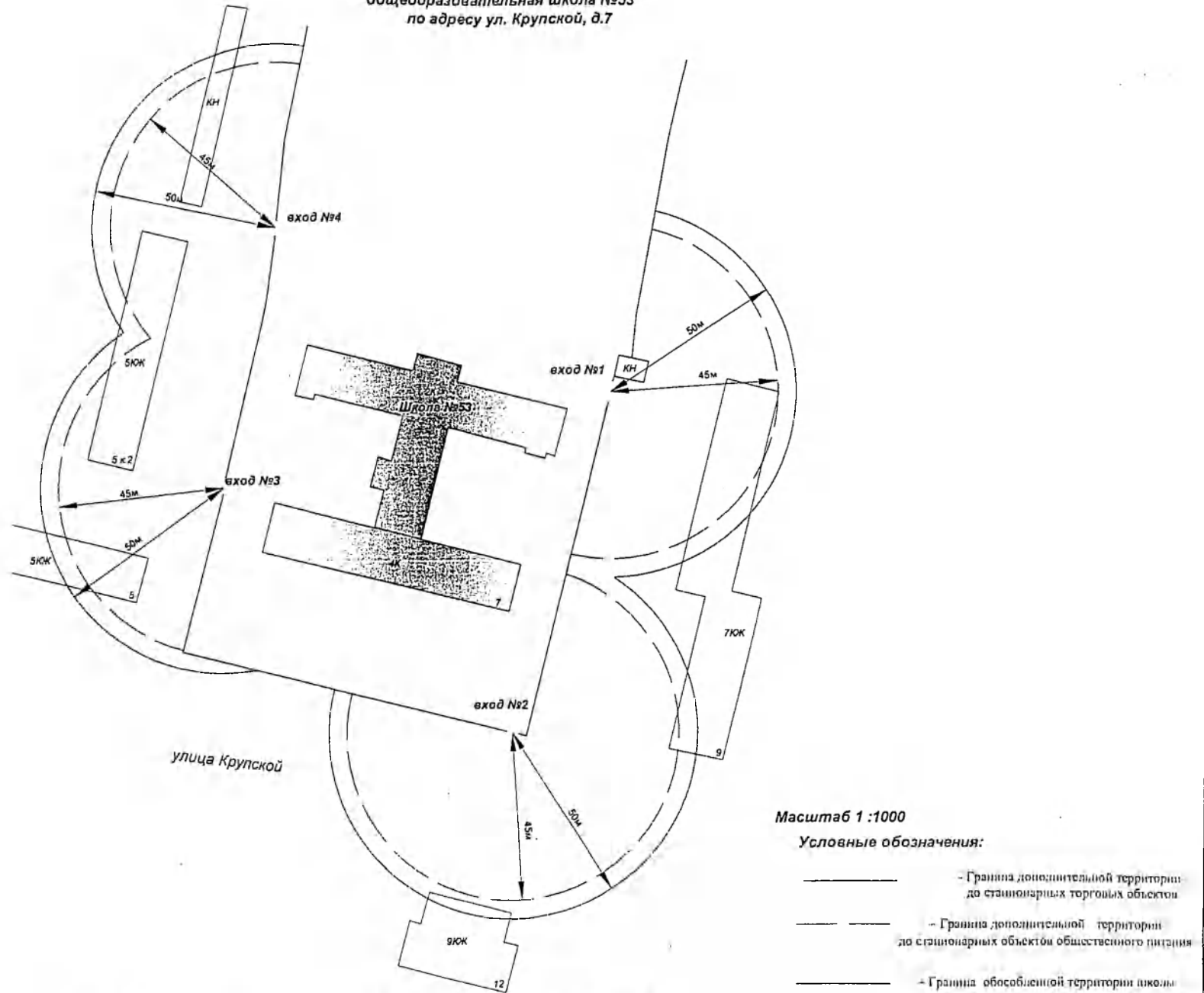
Масштаб 1:1000

Условные обозначения:

- — — — — - Граница дополнительной территории до стационарных торговых объектов
- — — — — - Граница дополнительной территории до стационарных объектов общественного питания
- - Граница обособленной территории школы

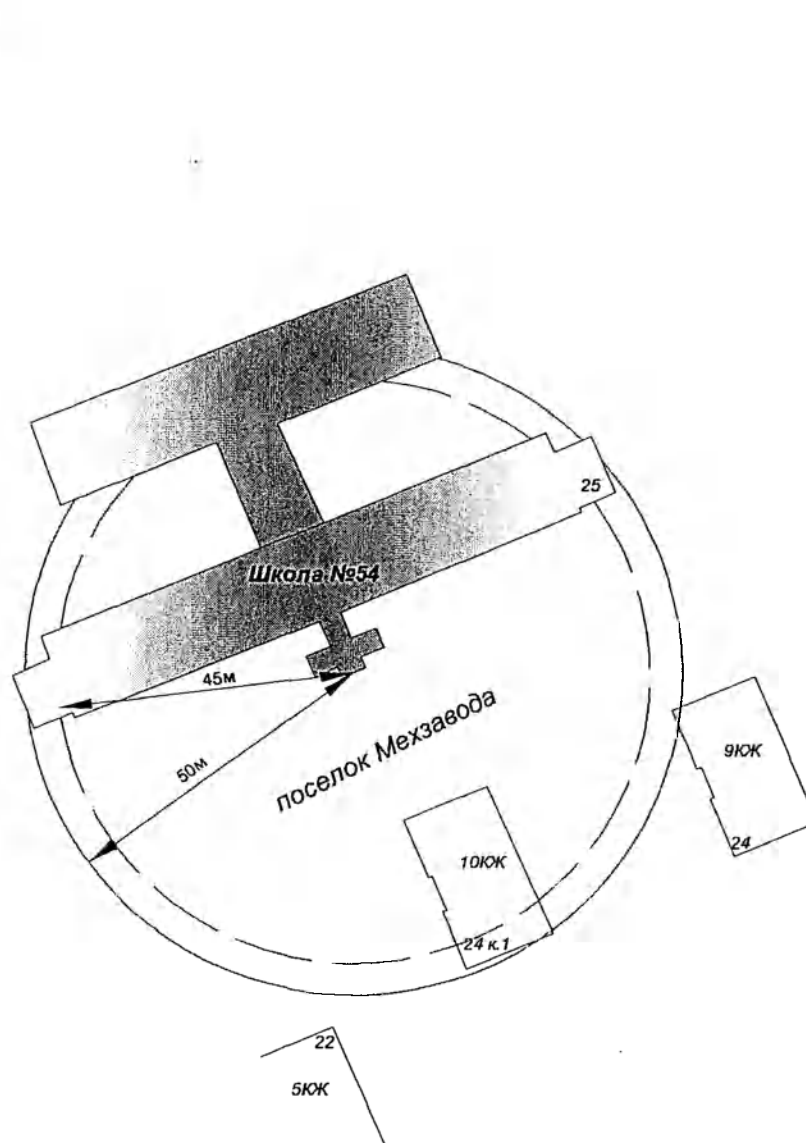
Примечание: Прилегающая территория к школе включает обособленную территорию (при наличии таковой) и дополнительную

Схема границ прилегающих территорий к МБОУ "Средняя общеобразовательная школа №53" по адресу ул. Крупской, д.7



Примечание: Прилегающая территория к школе включает обособленную территорию (при наличии таковой) и дополнительную

Схема границ прилегающих территорий к МБОУ "Средняя общеобразовательная школа №54" по адресу пос. Мехзавода, д.25



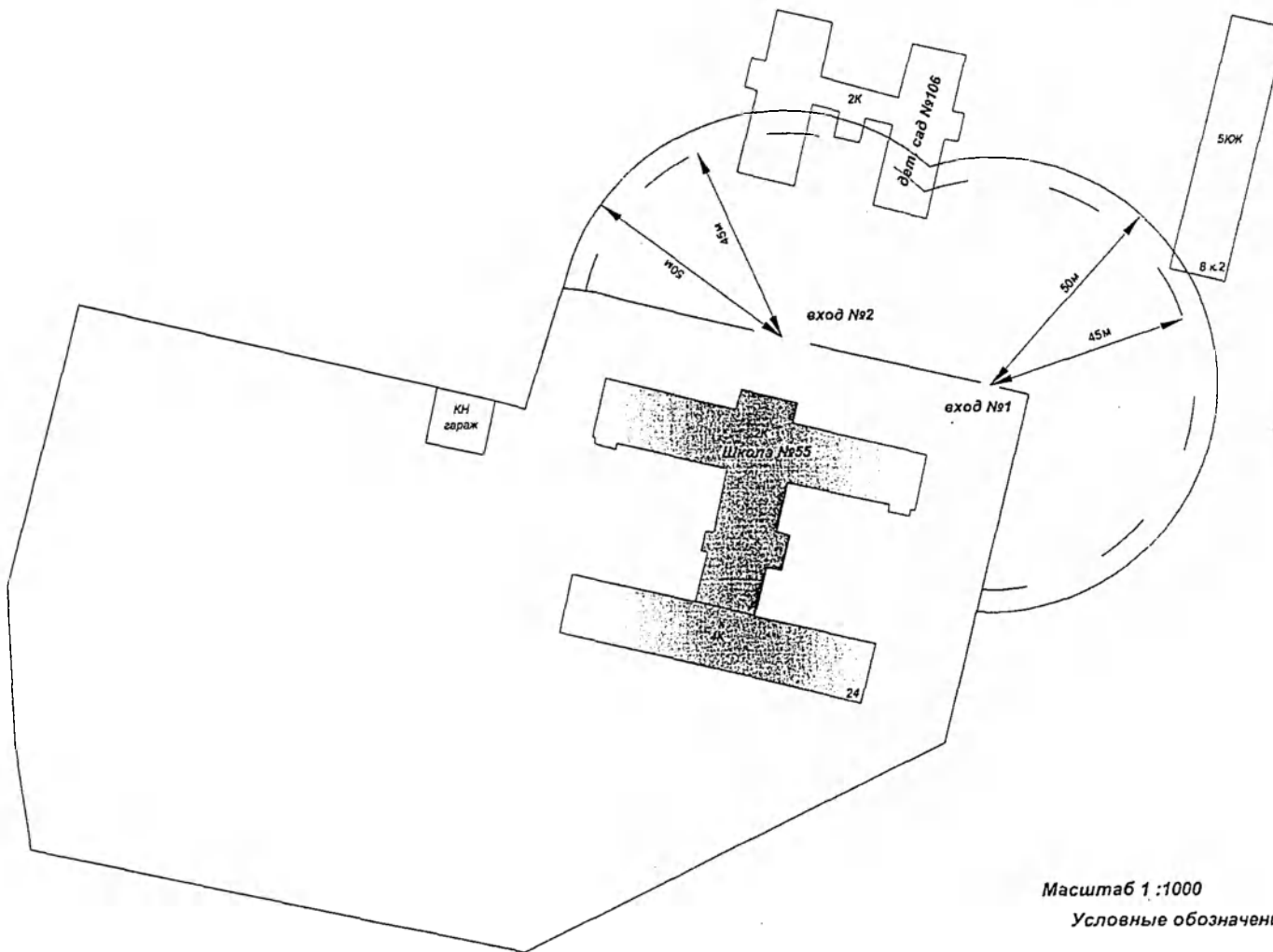
Масштаб 1 :1000

Условные обозначения:

- - Граница дополнительной территории до стационарных торговых объектов
- - Граница дополнительной территории до стационарных объектов общественного питания
- - Граница обособленной территории школы

Примечание: Прилегающая территория к школе включает обособленную территорию (при наличии таковой) и дополнительную

Схема границ прилегающих территорий к МБОУ "Средняя
 общеобразовательная школа №55"
 по адресу ул. Юбилейная, д.24



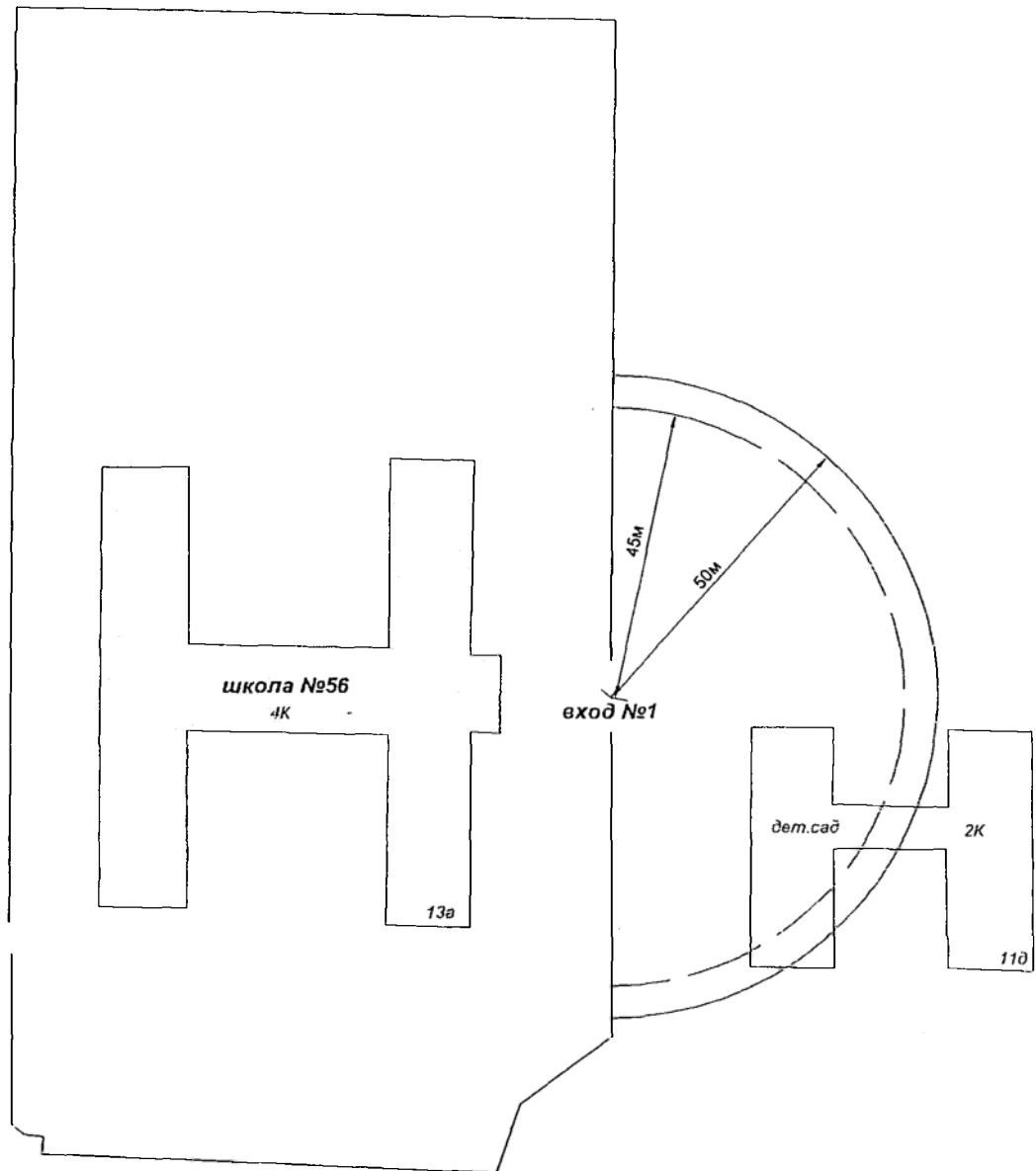
Масштаб 1:1000

Условные обозначения:

- — — — — - Граница дополнительной территории до стационарных торговых объектов
- — — — — - Граница дополнительной территории до стационарных объектов общественного питания
- - Граница обособленной территории школы

Примечание: Прилегающая территория к школе включает обособленную территорию (при наличии таковой) и дополнительную

Схема границ прилегающих территорий к МБОУ "Средняя общеобразовательная школа №56" по адресу ул.Бирюзова д.13а



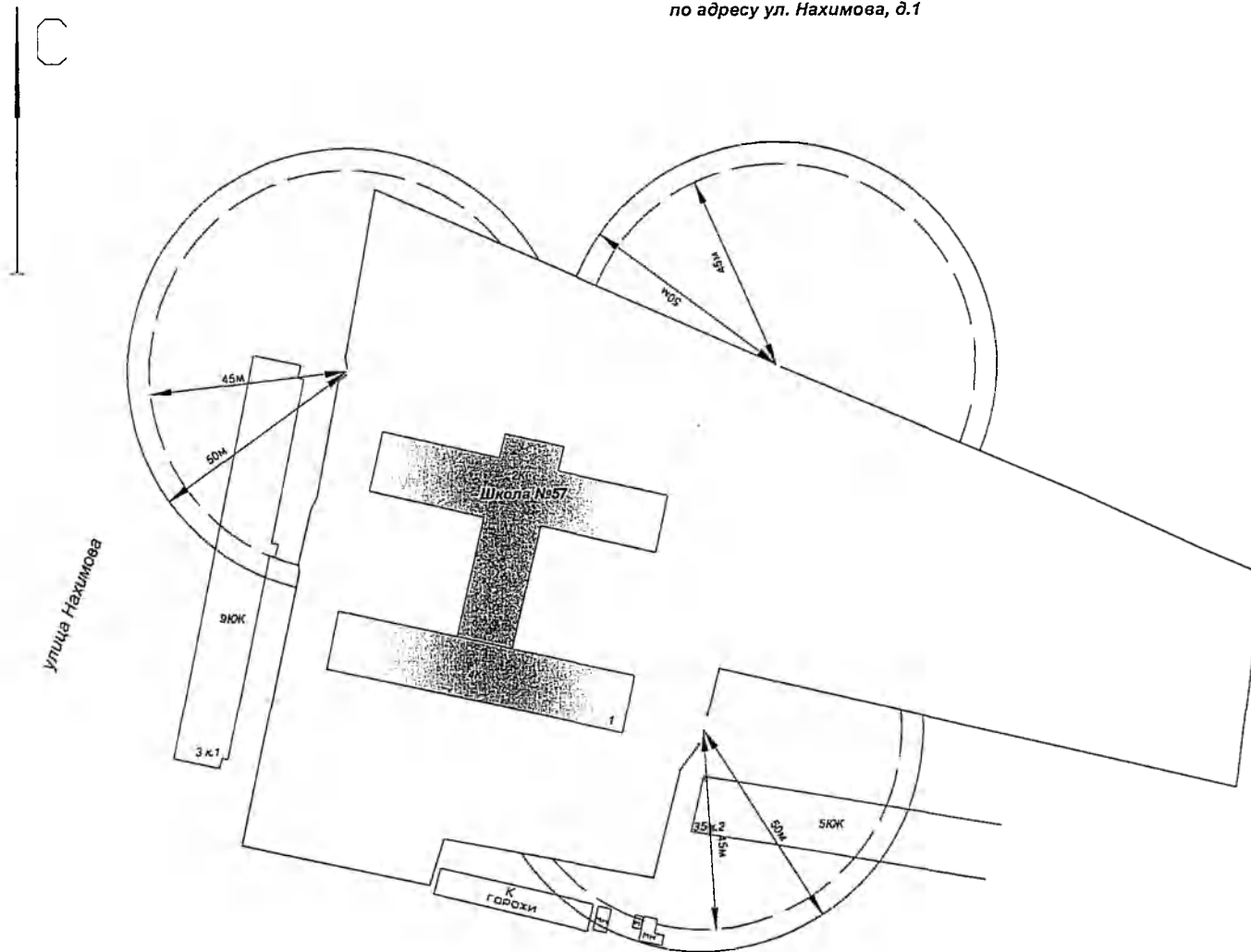
Масштаб 1 :1000

Условные обозначения:

- — — — — - Граница дополнительной территории до стационарных торговых объектов
- — — — — - Граница дополнительной территории до стационарных объектов общественного питания
- — — — — - Граница обособленной территории школы

Примечание: Прилегающая территория к школе включает обособленную территорию (при наличии таковой) и дополнительную

Схема границ прилегающих территорий к МБОУ "Средняя общеобразовательная школа №57" по адресу ул. Нахимова, д.1



Масштаб 1:1000

Условные обозначения:

- - Граница дополнительной территории до стационарных торговых объектов
- - Граница дополнительной территории до стационарных объектов общественного питания
- - Граница обособленной территории школы

Примечание: Прилегающая территория к школе включает обособленную территорию (при наличии таковой) и дополнительную

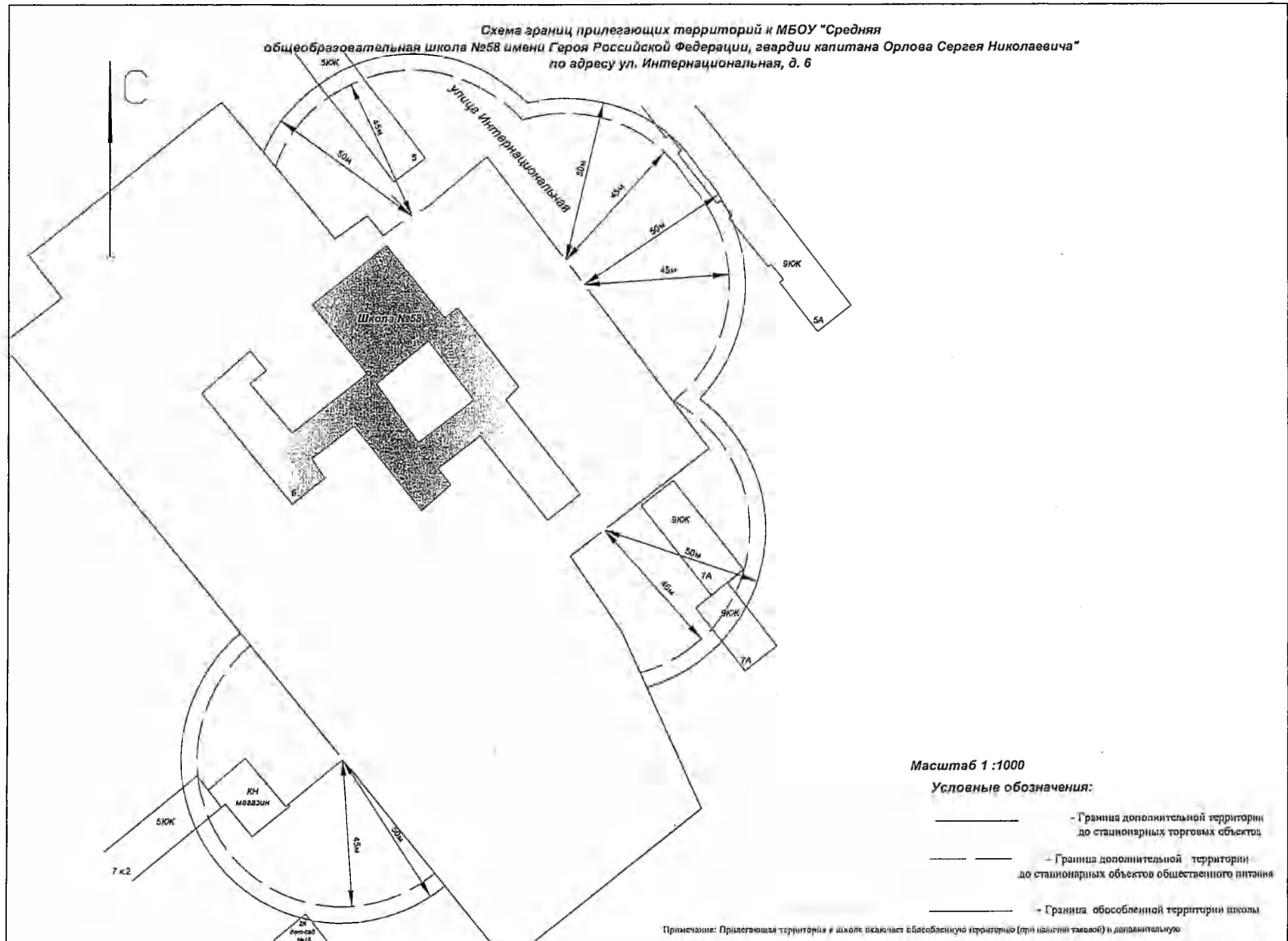
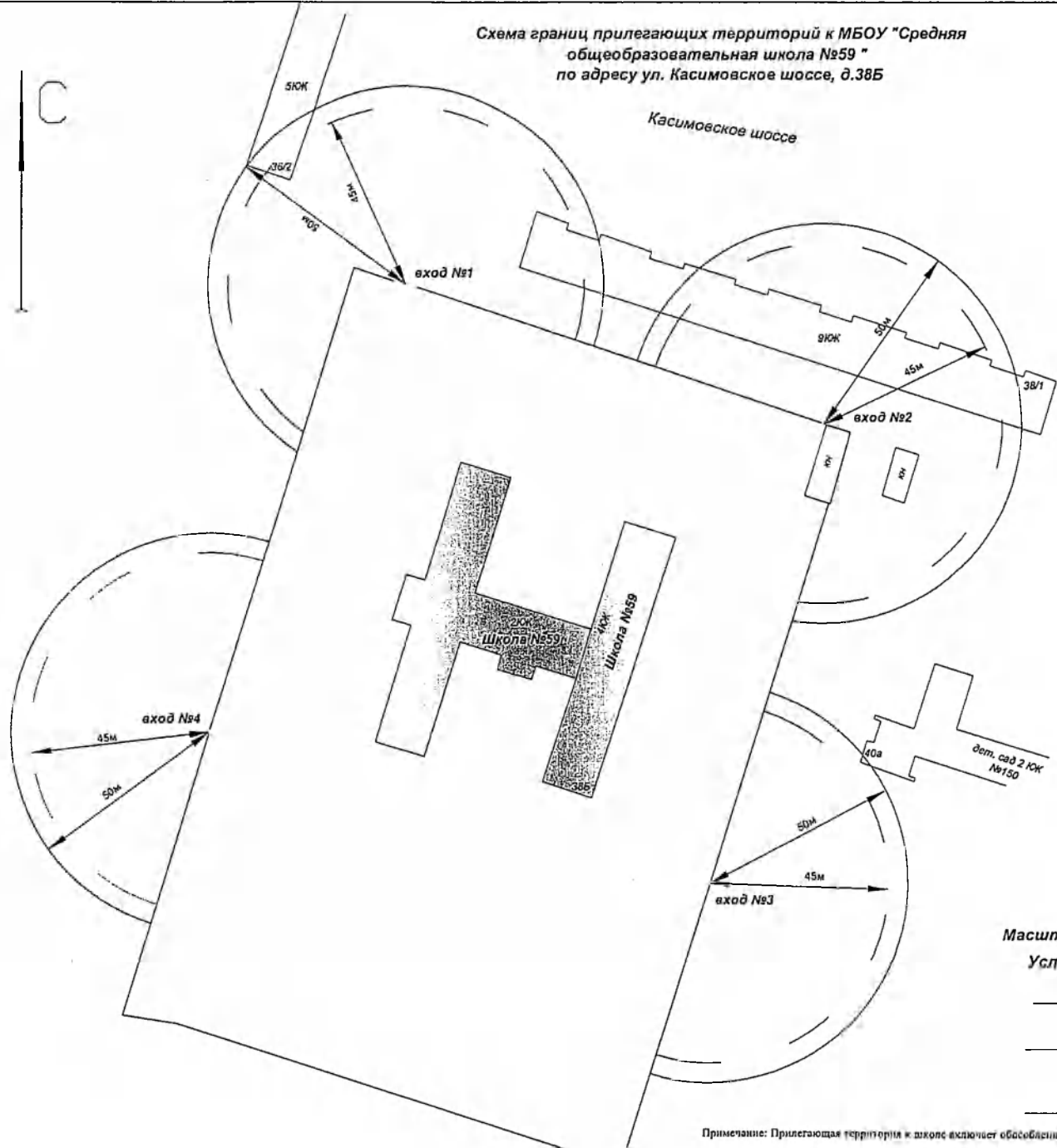


Схема границ прилегающих территорий к МБОУ "Средняя общеобразовательная школа №59" по адресу ул. Касимовское шоссе, д.385



Масштаб 1 :1000

Условные обозначения:

- Граница дополнительной территории до стационарных торговых объектов
- - - - - Граница дополнительной территории до стационарных объектов общественного питания
- ▬ Граница обособленной территории школы

Примечание: Прилегающая территория к школе включает обособленную территорию (при наличии таковой) и дополнительную

Схема границ прилегающих территорий к МБОУ "Средняя
 общеобразовательная школа №60" имени Героя Российской Федерации Д.О. Миронова
 по адресу ул. Новаторов, д.21а

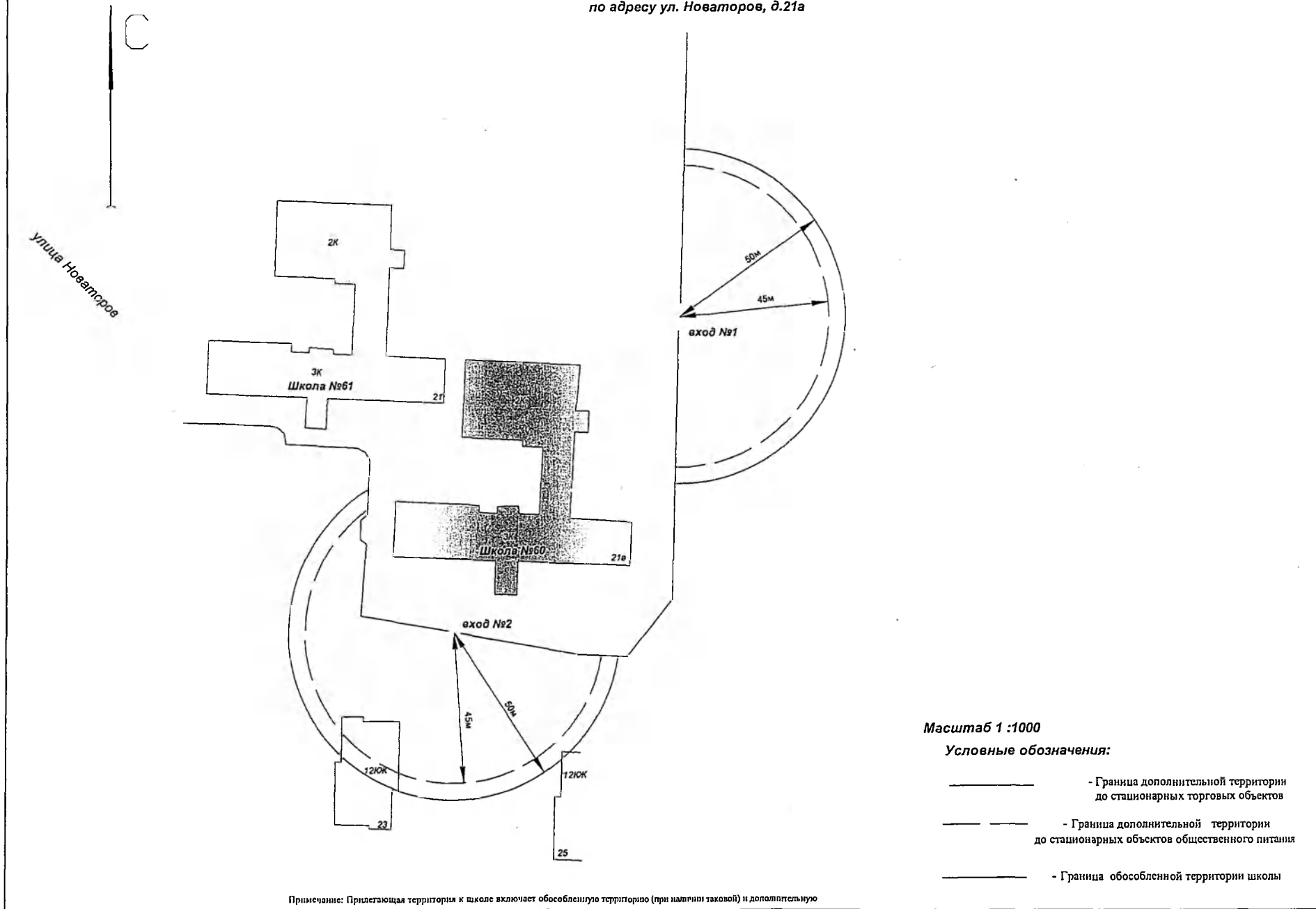
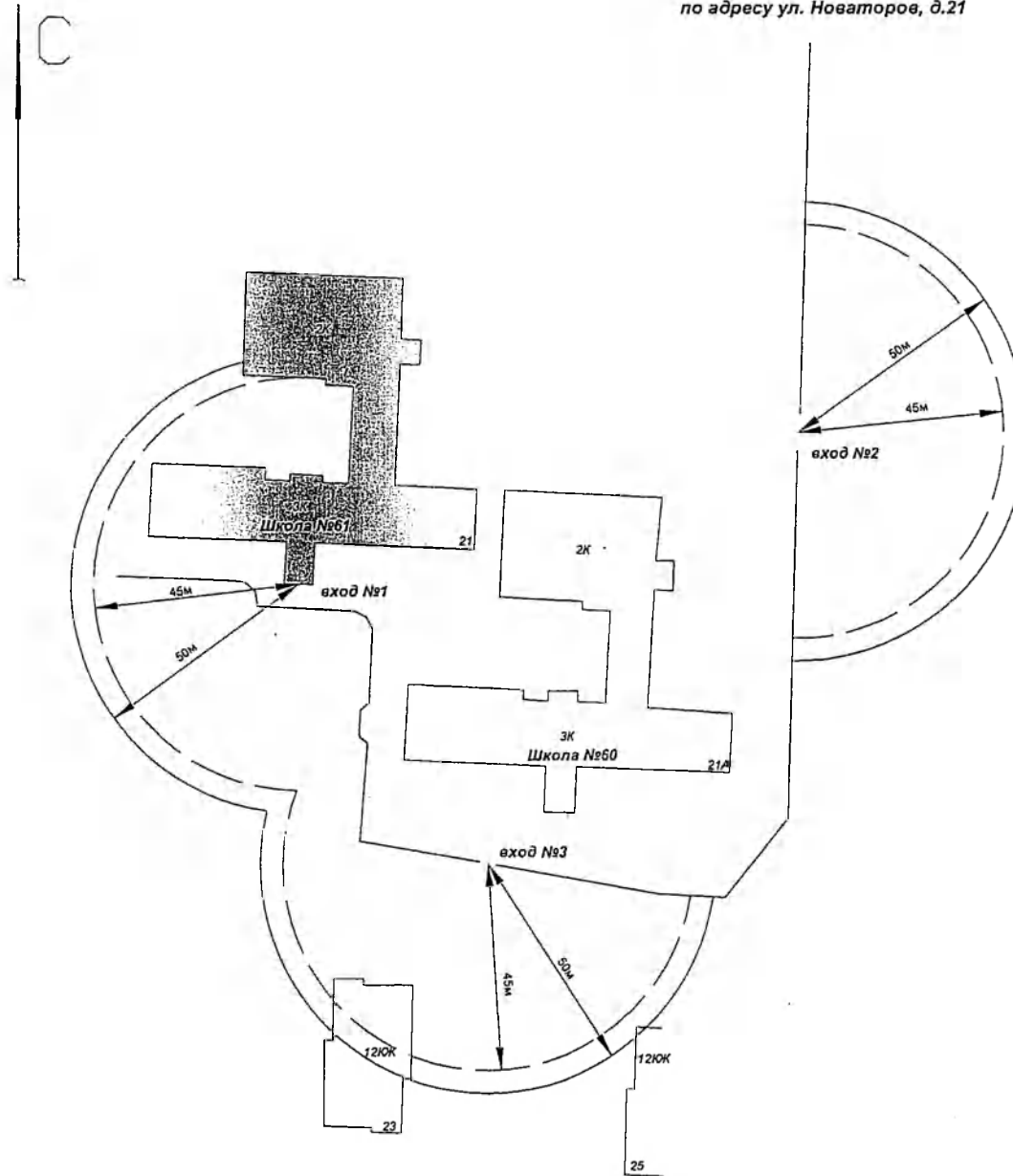


Схема границ прилегающих территорий к МБОУ "Средняя общеобразовательная школа №61" по адресу ул. Новаторов, д.21



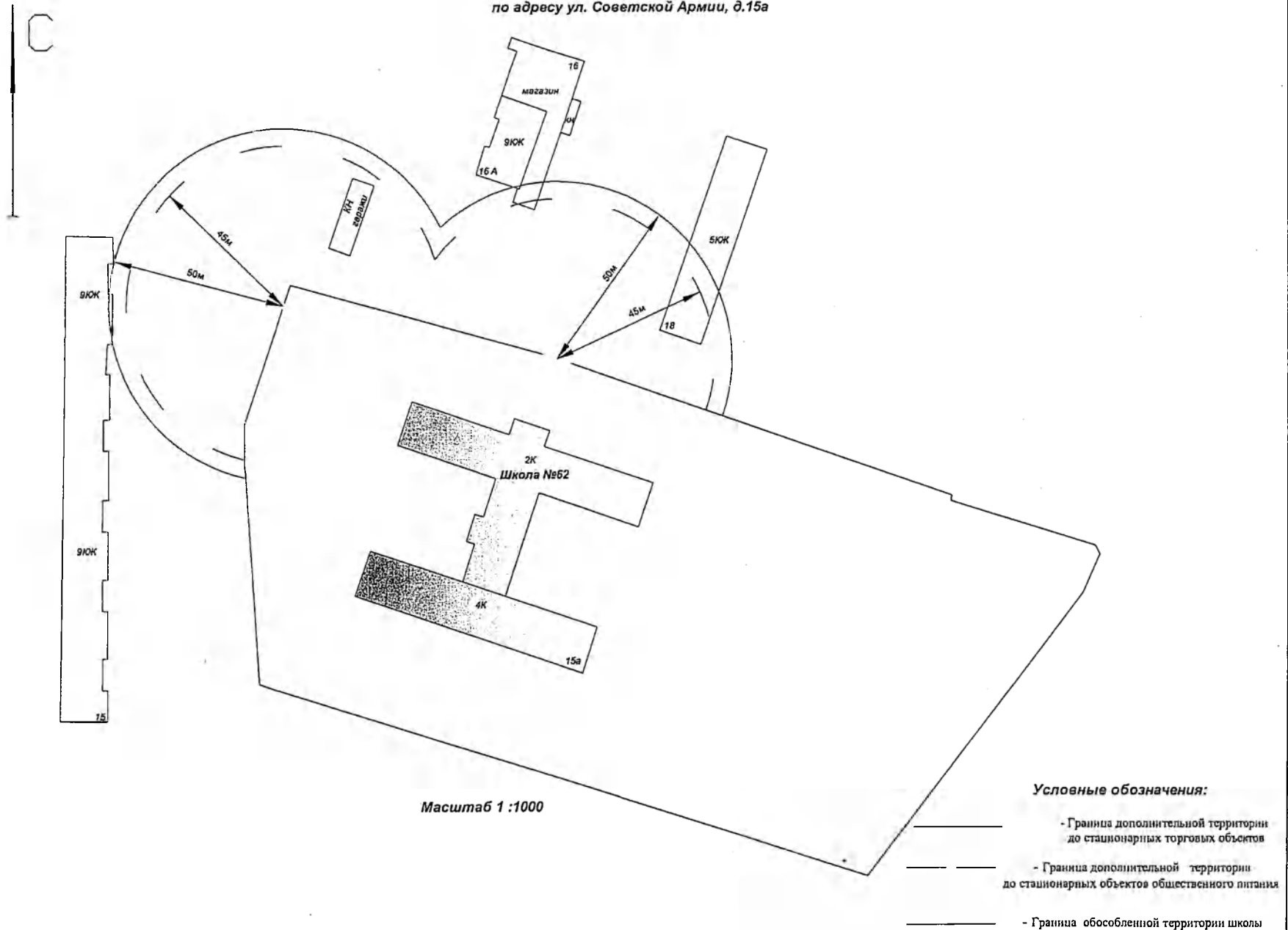
Масштаб 1:1000

Условные обозначения:

- - Граница дополнительной территории до стационарных торговых объектов
- - Граница дополнительной территории до стационарных объектов общественного питания
- - Граница обособленной территории школы

Примечание: Прилегающая территория к школе включает обособленную территорию (при наличии таковой) и дополнительную

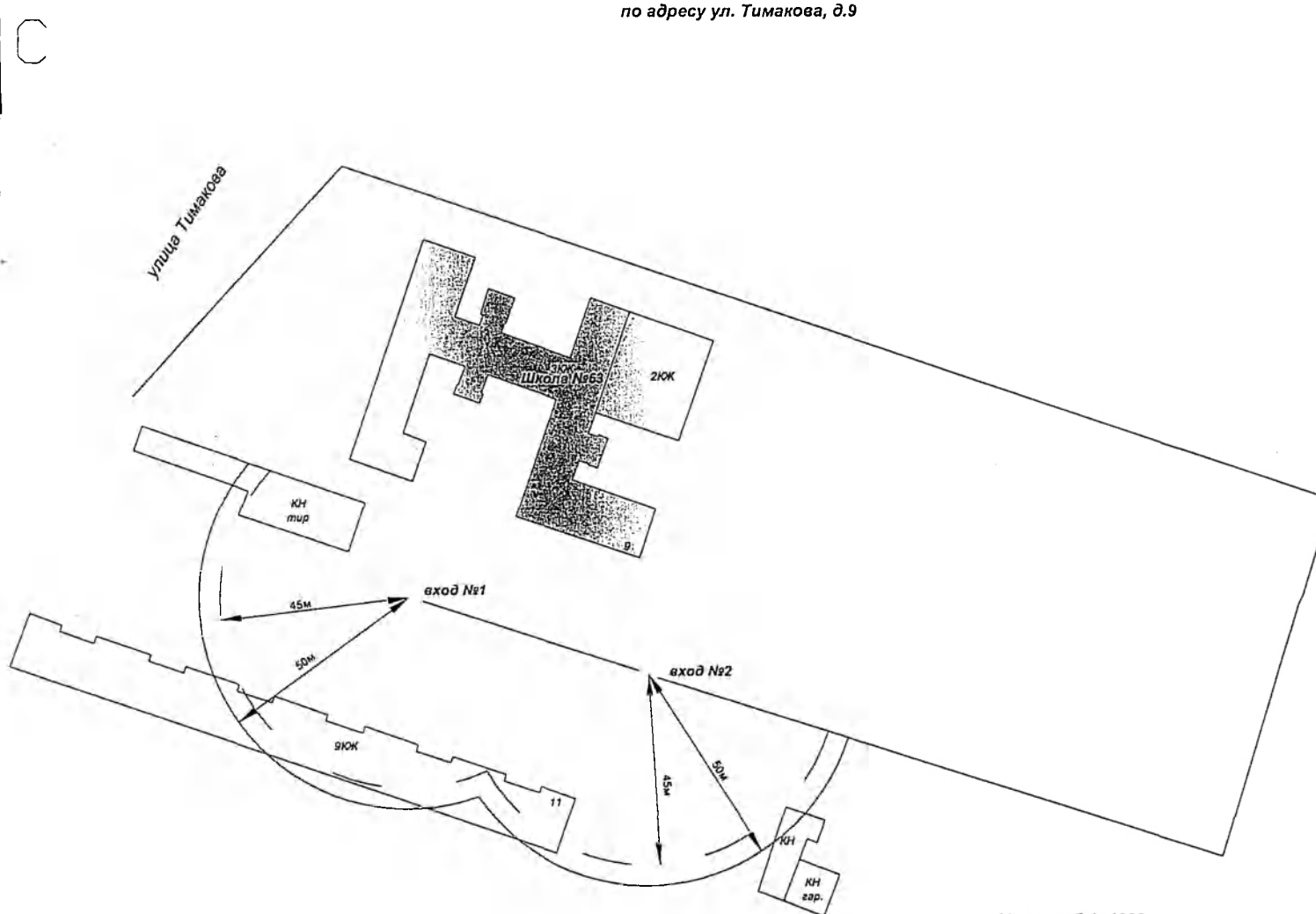
Схема границ прилегающих территорий к МБОУ "Средняя общеобразовательная школа №62" по адресу ул. Советской Армии, д.15а



Масштаб 1 :1000

Примечание: Прилегающая территория к школе включает обособленную территорию (при наличии таковой) и дополнительную

Схема границ прилегающих территорий к МБОУ "Средняя общеобразовательная школа №63" по адресу ул. Тимакова, д.9



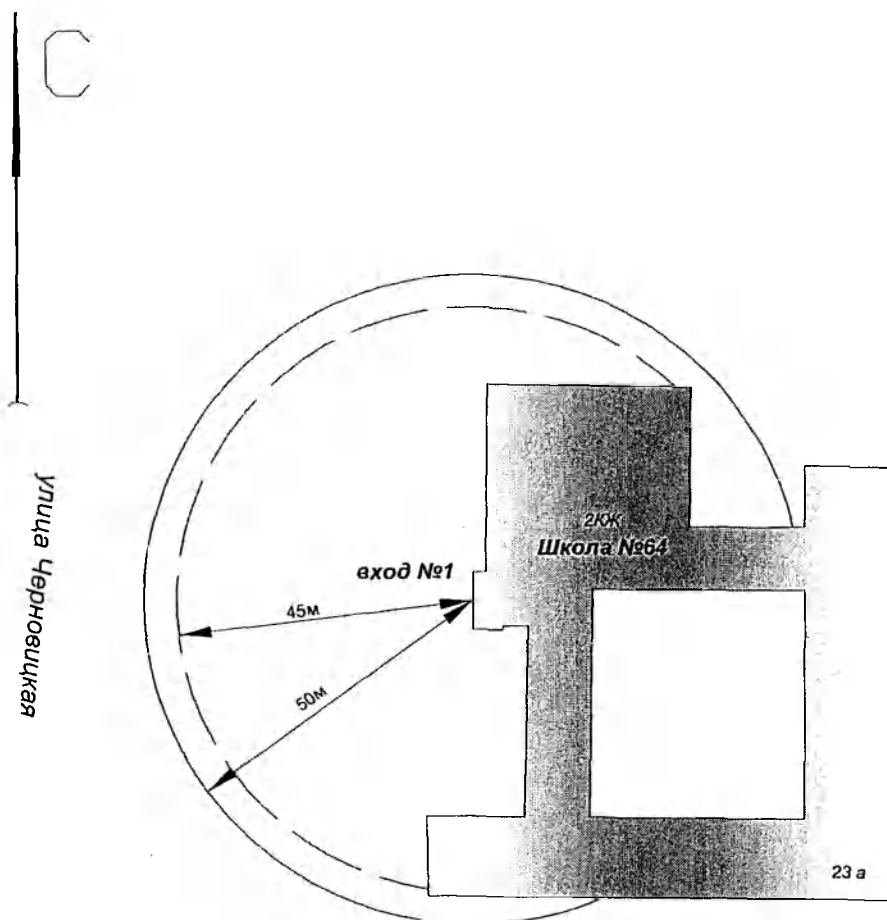
Масштаб 1:1000

Условные обозначения:

- - Граница дополнительной территории до стационарных торговых объектов
- - Граница дополнительной территории до стационарных объектов общественного питания
- - Граница обособленной территории школы

Примечание: Прилегающая территория к школе включает обособленную территорию (при наличии таковой) и дополнительную

Схема границ прилегающих территорий к МБОУ "Средняя общеобразовательная школа №64" по адресу ул. Черновицкая, д.23 а



Масштаб 1 :1000

Условные обозначения:

- - Граница дополнительной территории до стационарных торговых объектов
- - Граница дополнительной территории до стационарных объектов общественного питания
- - Граница обособленной территории школы

Примечание: Прилегающая территория к школе включает обособленную территорию (при наличии таковой) и дополнительную

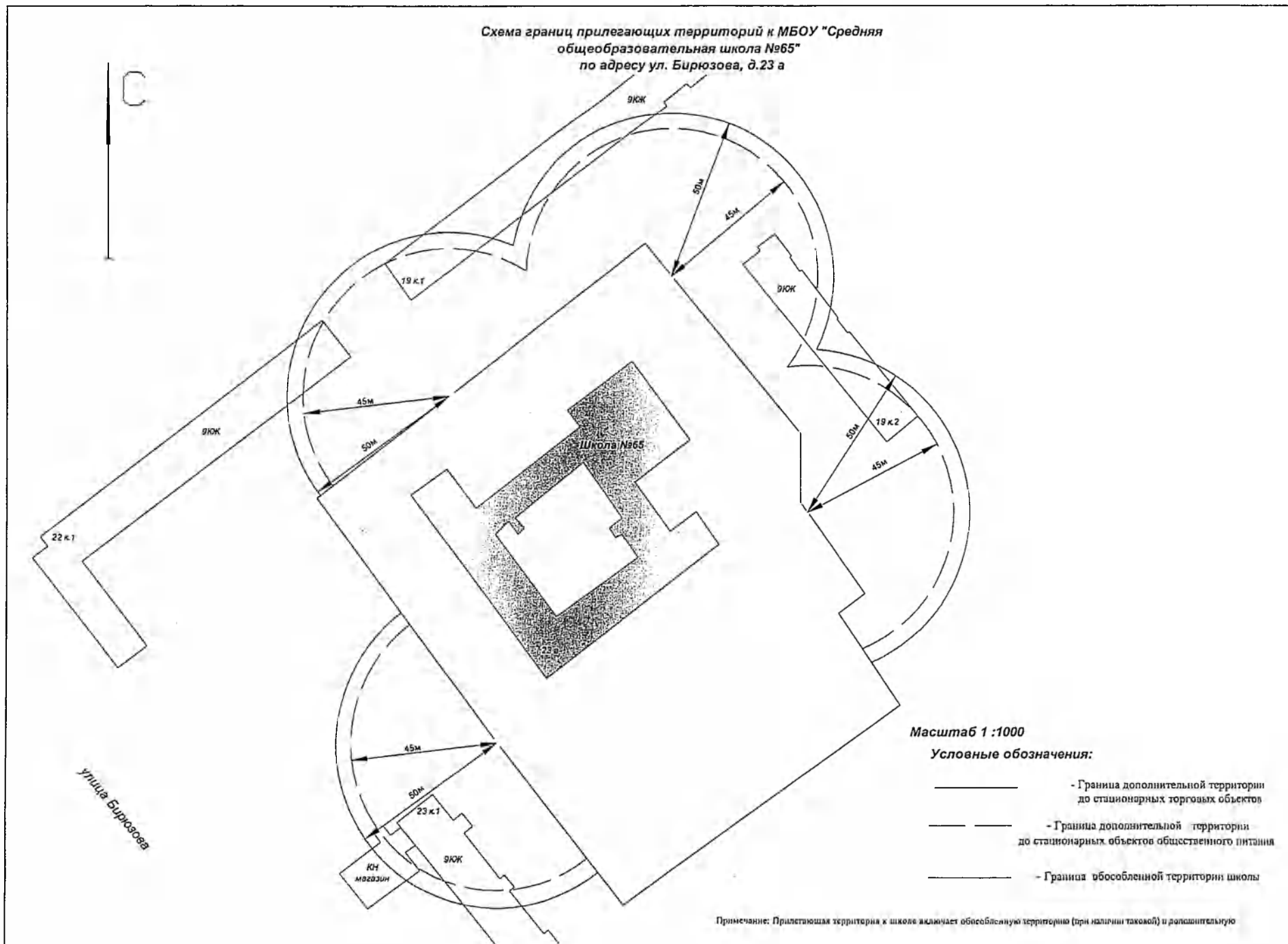
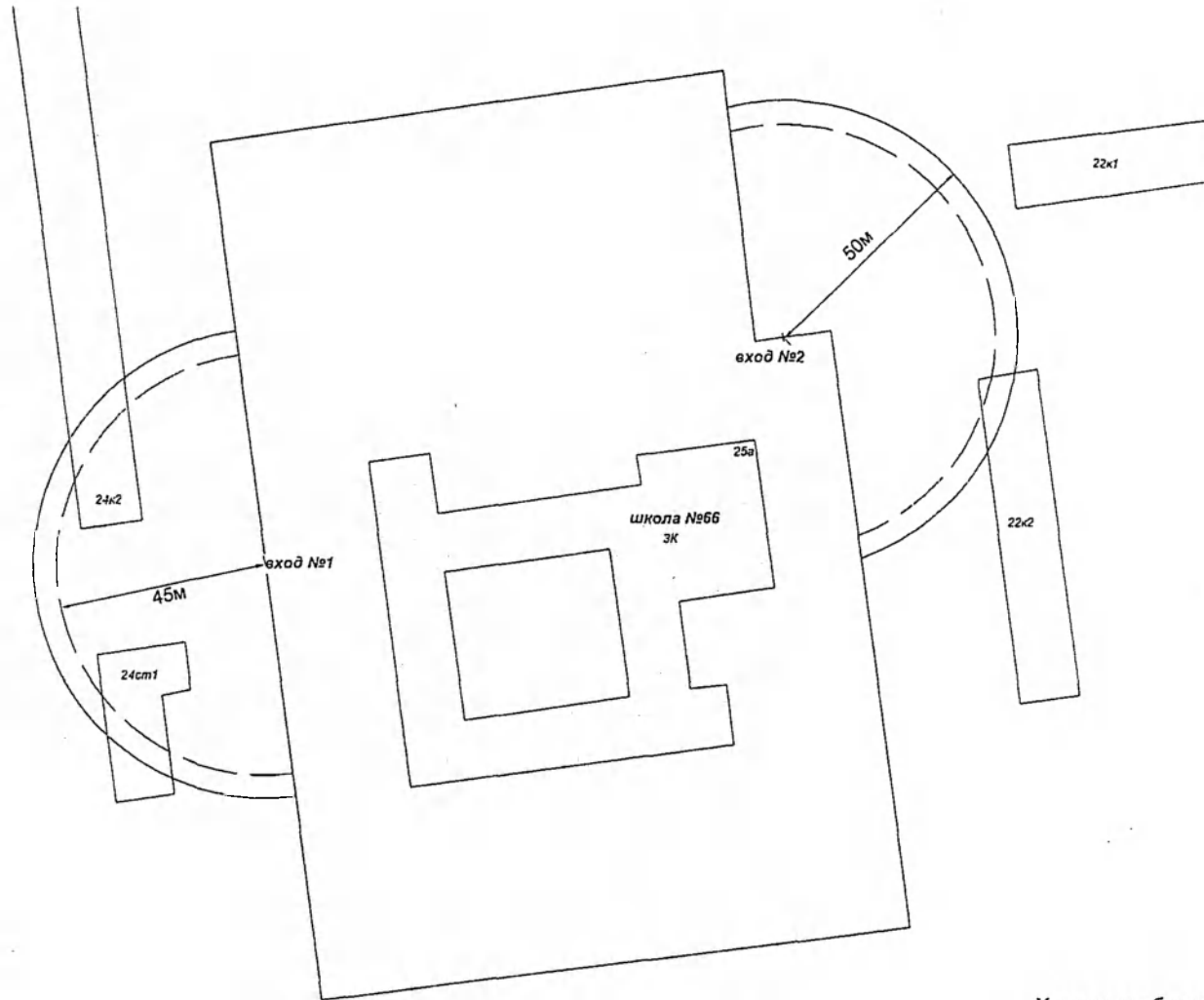


Схема границ прилегающих территорий к МБОУ "Средняя общеобразовательная школа №66" по адресу ул.Бирюзова д.25а



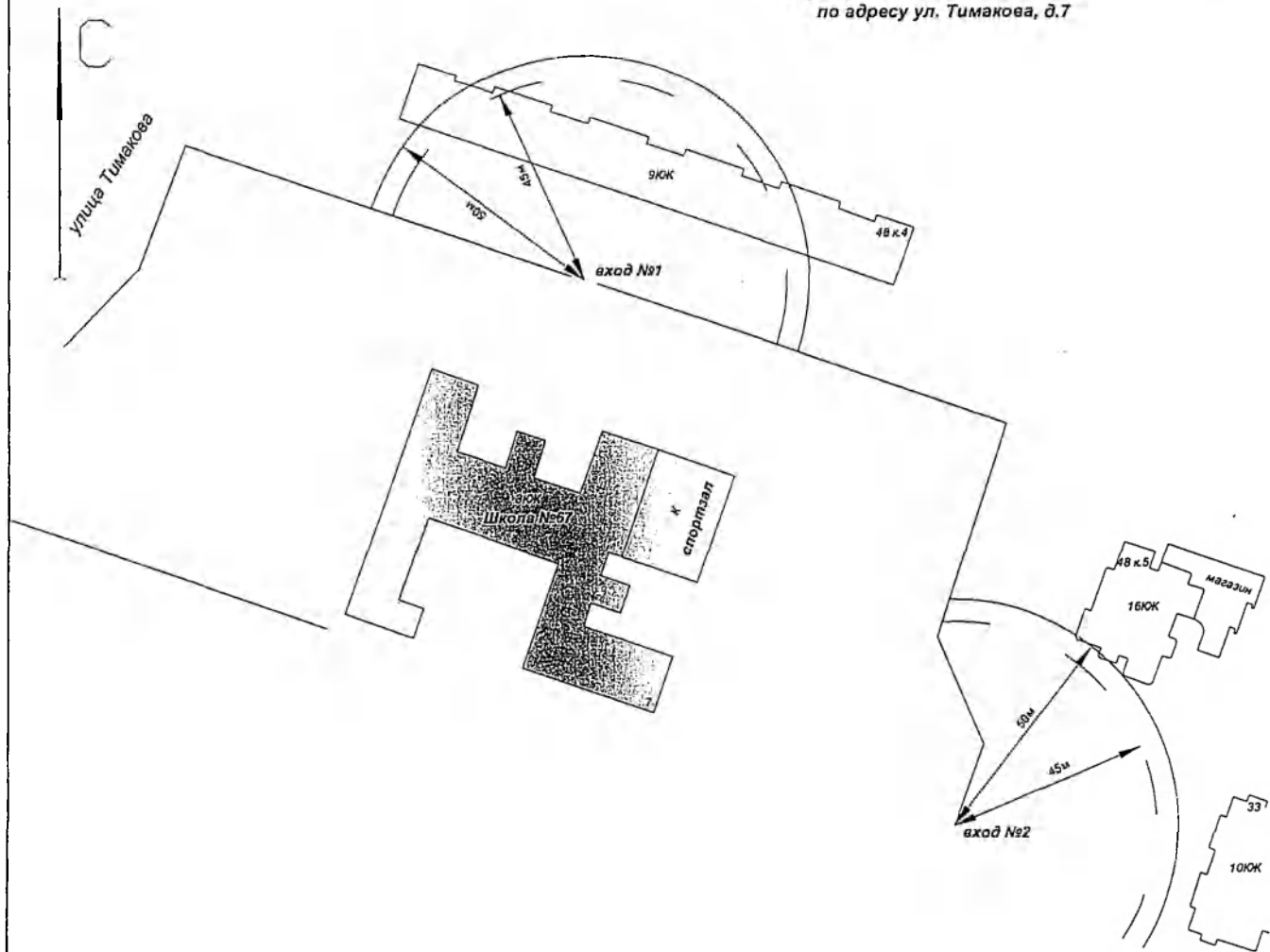
Масштаб 1 :1000

Условные обозначения:

- — — — — - Граница дополнительной территории до стационарных торговых объектов
- — — — — - Граница дополнительной территории до стационарных объектов общественного питания
- — — — — - Граница обособленной территории школы




Примечание: Прилегающая территория к школе включает обособленную территорию (при наличии таковой) и дополнительную

Схема границ прилегающих территорий к МБОУ "Средняя общеобразовательная школа №67" по адресу ул. Тимакова, д.7



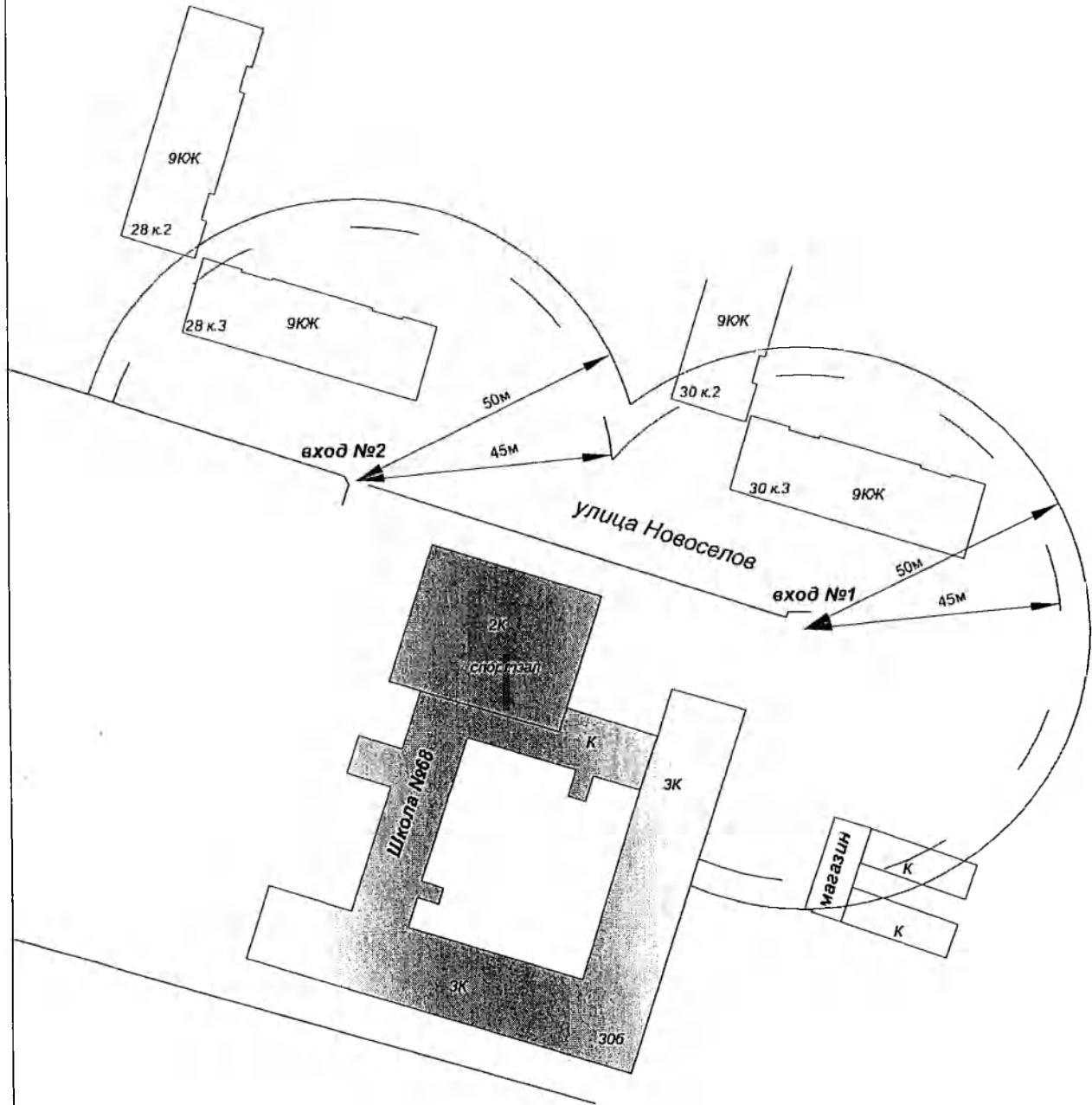
Масштаб 1:1000

Условные обозначения:

-  - Граница дополнительной территории до стационарных торговых объектов
-  - Граница дополнительной территории до стационарных объектов общественного питания
-  - Граница обособленной территории школы

Примечание: Прилегающая территория к школе включает обособленную территорию (при наличии таковой) и дополнительную.

Схема границ прилегающих территорий к МБОУ "Средняя общеобразовательная школа №68" по адресу ул. Новоселов, д.30 б



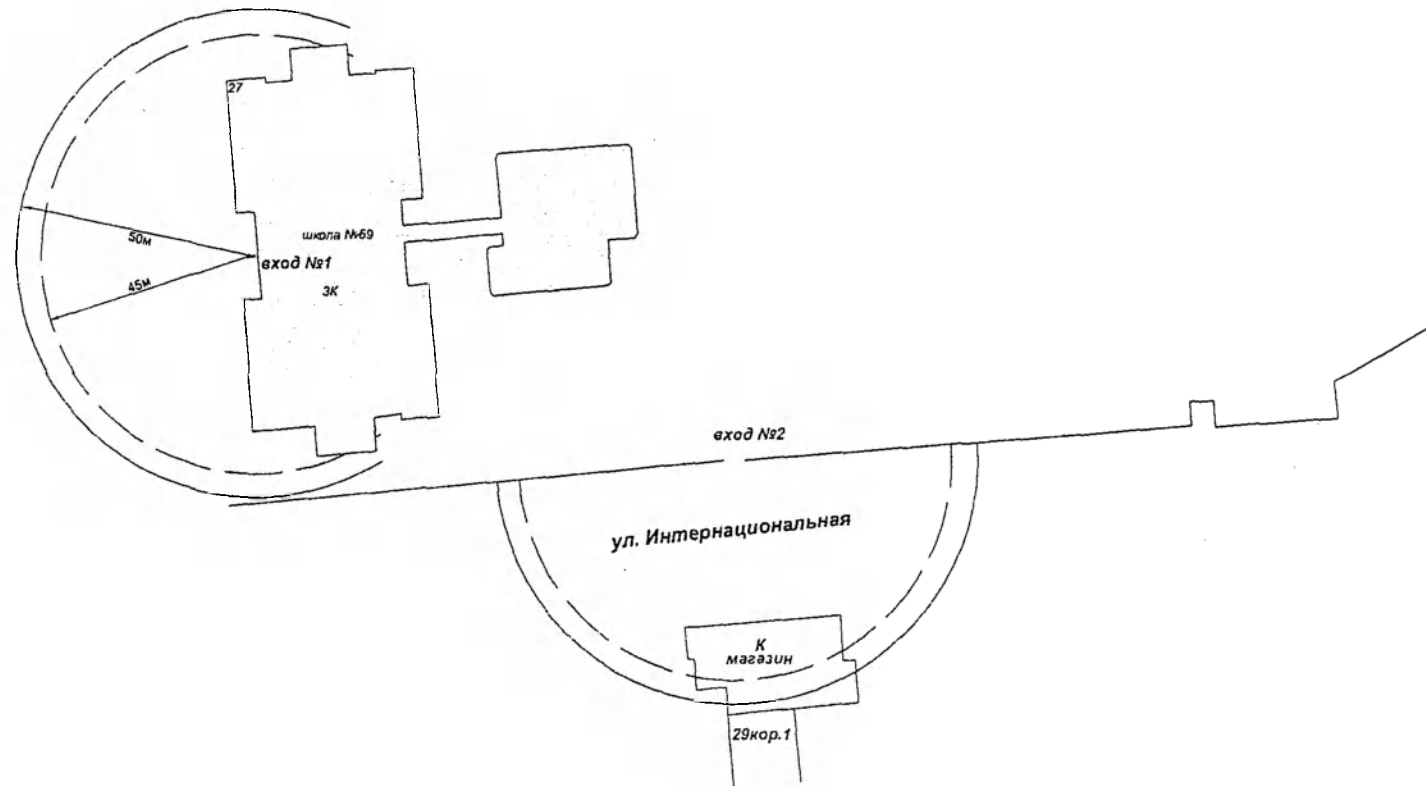
Масштаб 1:1000

Условные обозначения:

- _____ - Граница дополнительной территории до стационарных торговых объектов
- _____ - Граница дополнительной территории до стационарных объектов общественного питания
- _____ - Граница обособленной территории школы

Примечание: Прилегающая территория к школе включает обособленную территорию (при наличии таковой) и дополнительную

Схема границ прилегающих территорий к МБОУ "Средняя общеобразовательная школа №69 "Центр развития образования" по адресу ул.Интернациональная д.27



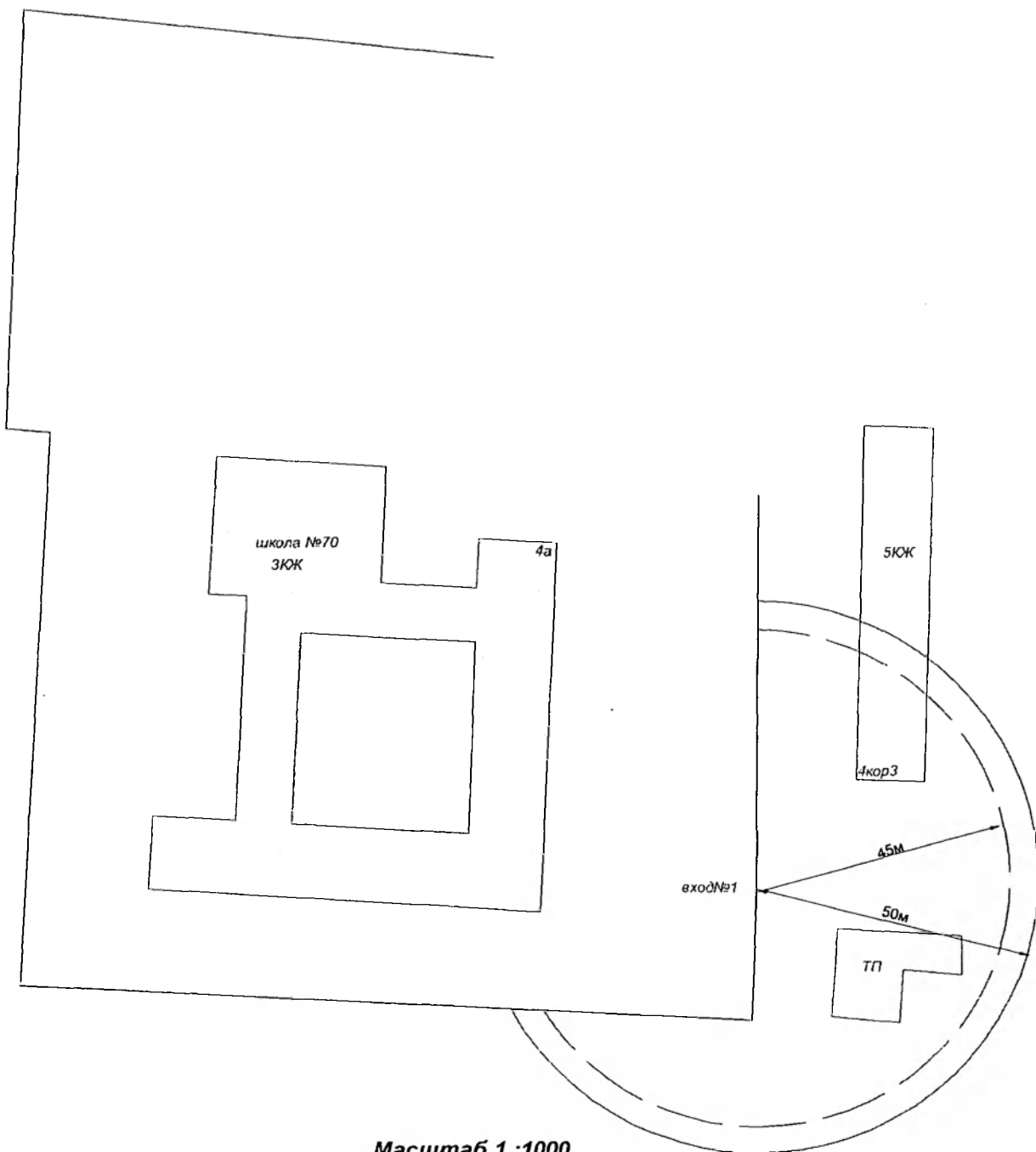
Масштаб 1:1000

Условные обозначения:

- — — — — - Граница дополнительной территории до стационарных торговых объектов
- · - · - · - Граница дополнительной территории до стационарных объектов общественного питания
- - Граница обособленной территории школы

Примечание. Прилегающая территория к школе включает обособленную территорию (при наличии таковой) и дополнительную

Схема границ прилегающих территорий к МБОУ "Средняя общеобразовательная школа №70" по адресу ул.Сельских строителей д.4а



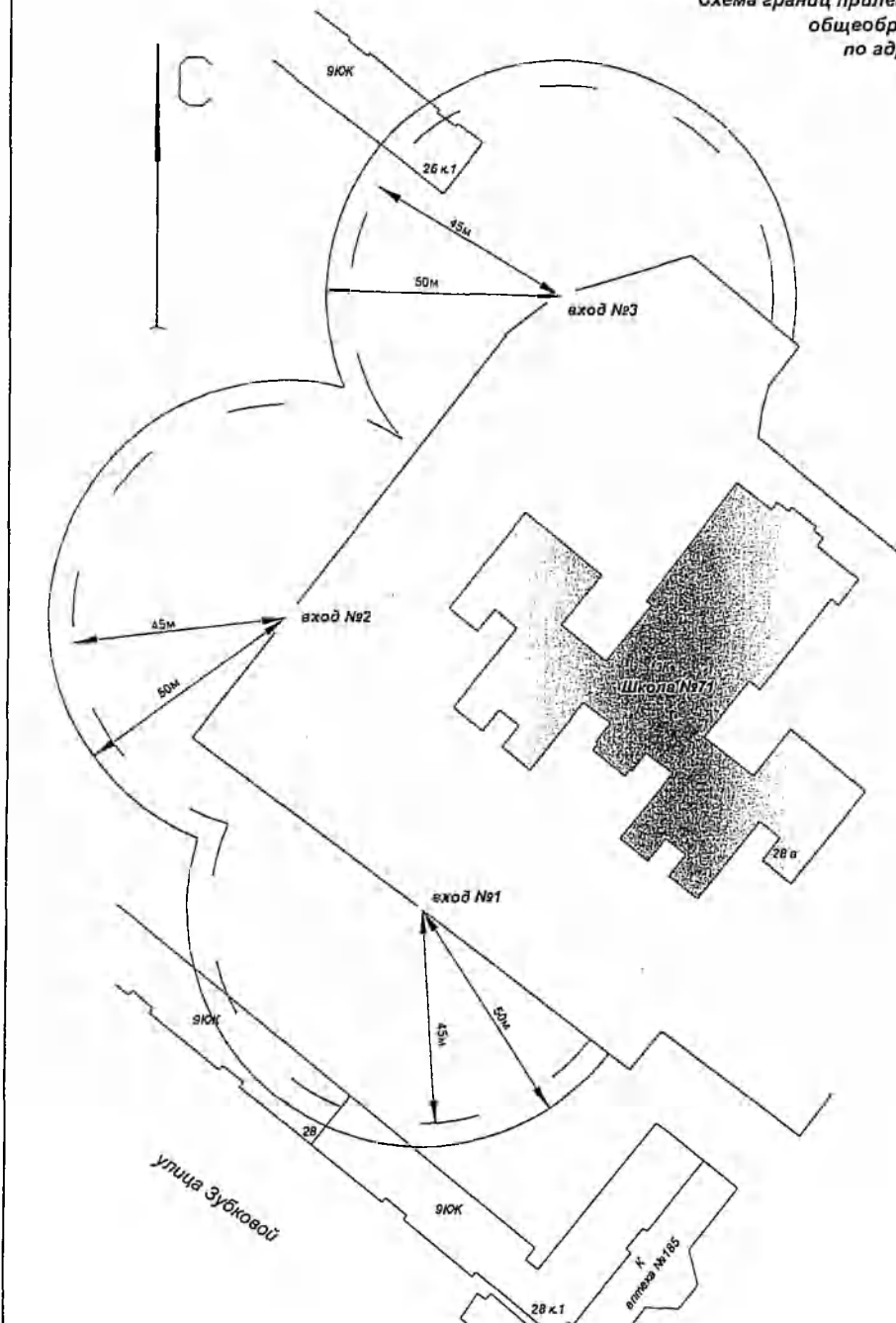
Масштаб 1 :1000

Условные обозначения:

- Граница дополнительной территории до стационарных торговых объектов
- Граница дополнительной территории до стационарных объектов общественного питания
- Граница обособленной территории школы

Примечание: Прилегающая территория к школе включает обособленную территорию (при наличии таковой) и дополнительную

Схема границ прилегающих территорий к МБОУ "Средняя общеобразовательная школа №71" по адресу ул. Зубковой, д.28 а



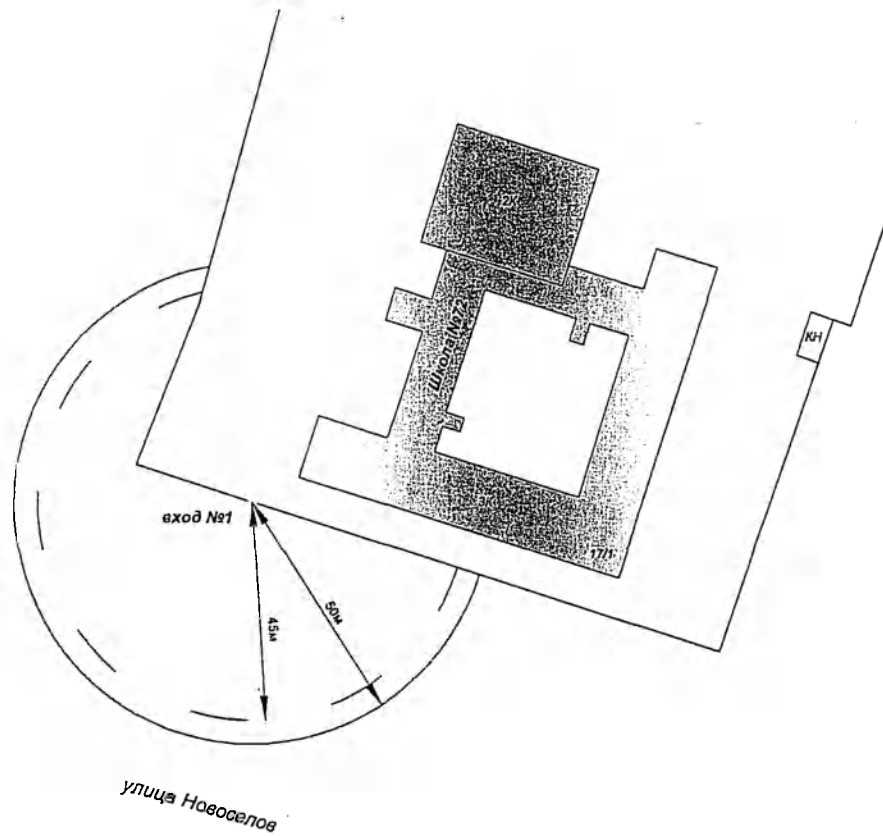
Масштаб 1:1000

Условные обозначения:

- — — — — Граница дополнительной территории до стационарных торговых объектов
- - - - - Граница дополнительной территории до стационарных объектов общественного питания
- — — — — Граница обособленной территории школы

Примечание: Прилегающая территория к школе включает обособленную территорию (при наличии таковой) и дополнительную

Схема границ прилегающих территорий к МБОУ "Средняя общеобразовательная школа №72" по адресу ул. Новоселов, д.17/1



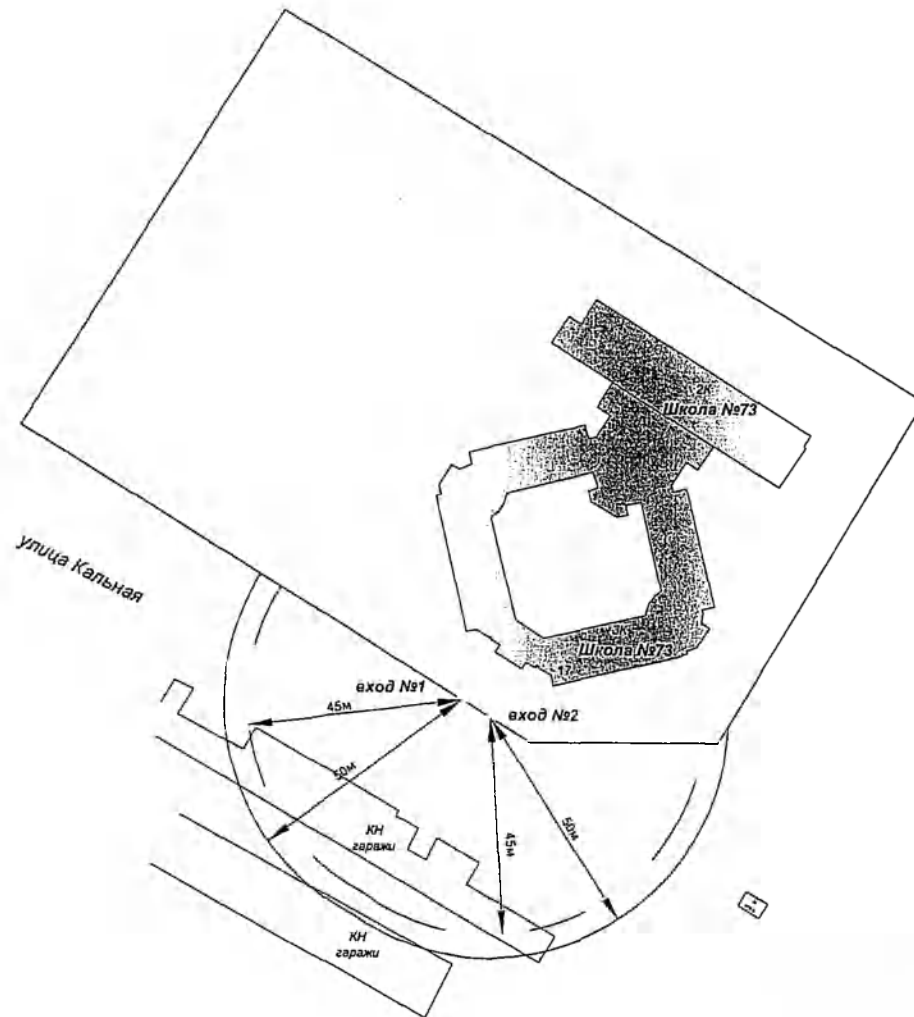
Масштаб 1:1000

Условные обозначения:

- - Граница дополнительной территории до стационарных торговых объектов
- - Граница дополнительной территории до стационарных объектов общественного питания
- - Граница обособленной территории школы

Примечание: Прилегающая территория к школе включает обособленную территорию (при наличии таковой) и дополнительную

Схема границ прилегающих территорий к МБОУ "Средняя общеобразовательная школа №73" по адресу ул. Кальная, д.17



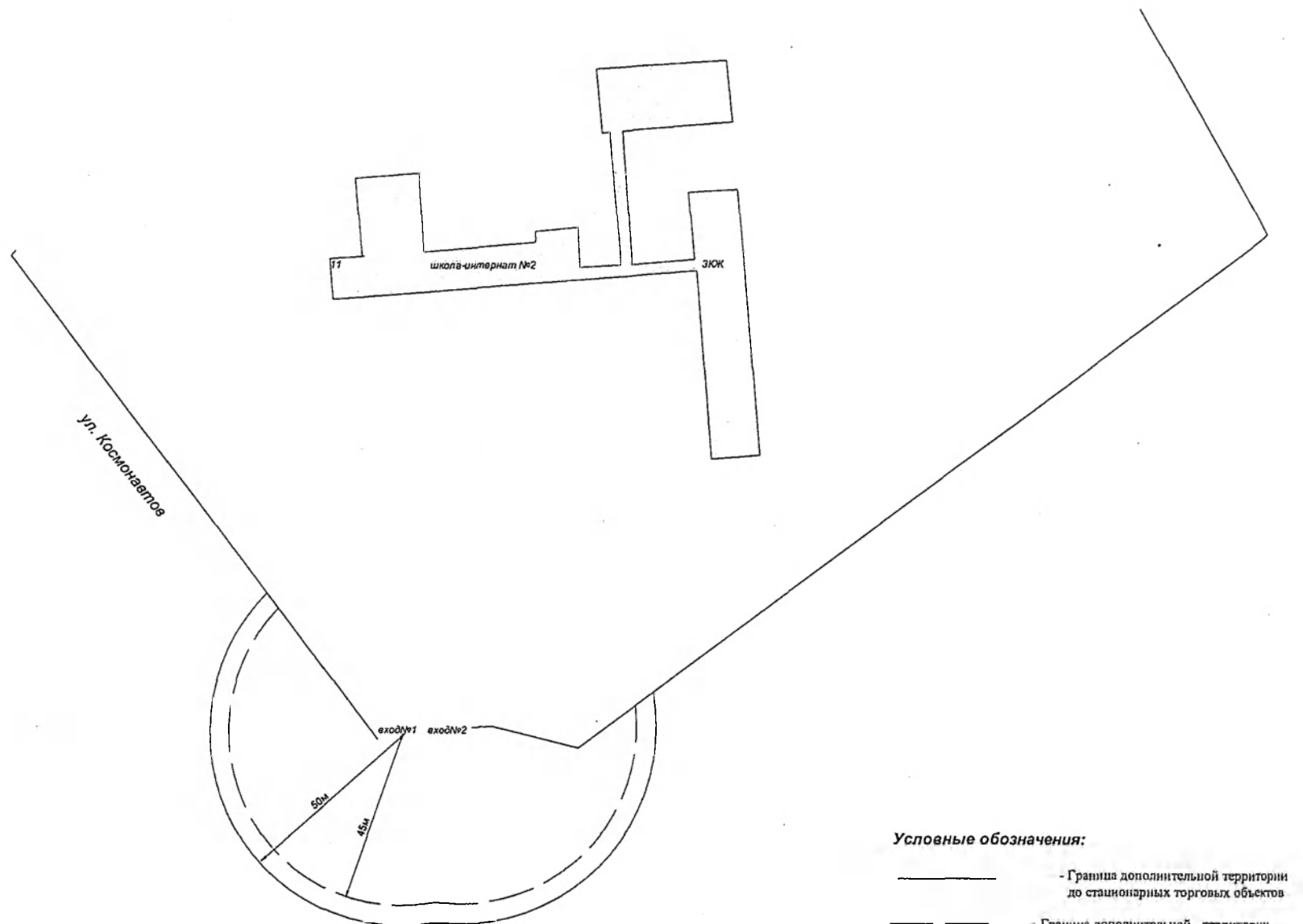
Масштаб 1:1000

Условные обозначения:

- - Граница дополнительной территории до стационарных торговых объектов
- - Граница дополнительной территории до стационарных объектов общественного питания
- - Граница обособленной территории школы

Примечание: Прилегающая территория к школе включает обособленную территорию (при наличии таковой) и дополнительную

Схема границ прилегающих территорий к МБОУ "Школа-интернат №2 среднего(полного) общего образования" по адресу ул.Космонавтов д.11



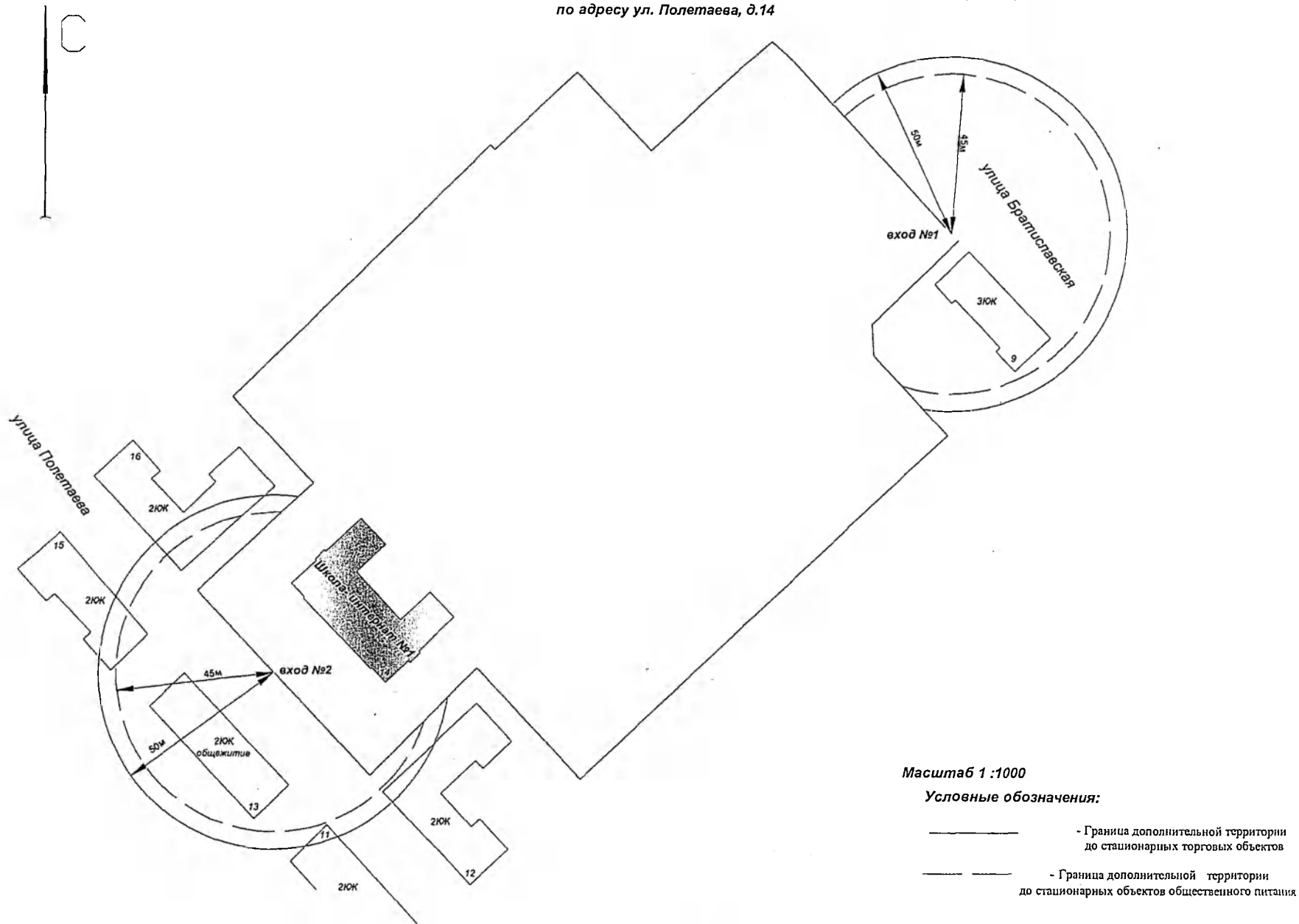
Масштаб 1:1000

Условные обозначения:

- Граница дополнительной территории до стационарных торговых объектов
- Граница дополнительной территории до стационарных объектов общественного питания
- Граница обособленной территории школы

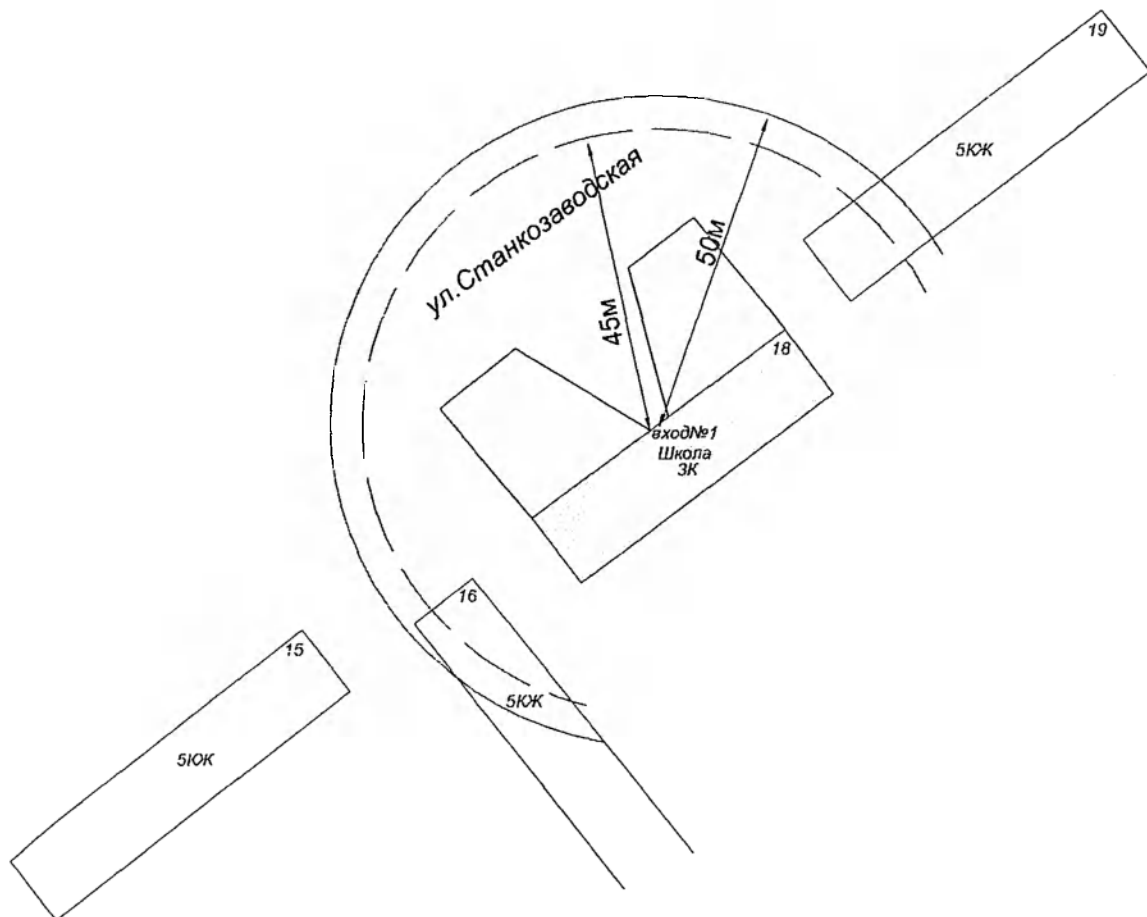
Примечание: Прилегающая территория к школе включает обособленную территорию (при наличии таковой) и дополнительную

Схема границ прилегающих территорий к МБОУ "Школа-интернат №1 среднего(полного) общего образования" им. Героя Советского Союза, Национального Героя Италии Полетаева Федора Андриановича по адресу ул. Полетаева, д.14



Примечание: Прилегающая территория к школе включает обособленную территорию (при наличии таковой) и дополнительную

**Схема границ прилегающих территорий к МБОУ "Открытая
(сменная) общеобразовательная школа им. А.С. Соколова" по
адресу ул. Станкозаводская д.18**



Масштаб 1 :1000

Условные обозначения:

- _____ - Граница дополнительной территории до стационарных торговых объектов
- _____ - Граница дополнительной территории до стационарных объектов общественного питания
- _____ - Граница обособленной территории школы

Примечание: Прилегающая территория к школе включает обособленную территорию (при наличии таковой) и дополнительную