



АДМИНИСТРАЦИЯ ГОРОДА РЯЗАНИ

ПОСТАНОВЛЕНИЕ

09 июня 2023 г.

№ 7863

Об установлении публичного сервитута

Руководствуясь ст. 23 Земельного кодекса Российской Федерации, ст.ст. 39, 41 Устава муниципального образования – городской округ город Рязань, постановлением администрации города Рязани от 30.05.2023 № 7440 «О делегировании отдельных полномочий главы администрации города Рязани и.о. заместителя главы администрации Федину О.А.», распоряжением администрации города Рязани от 05.06.2023 № 424-л «О возложении обязанностей», администрация города Рязани **постановляет:**

1. Установить публичный сервитут на безвозмездной основе сроком на 49 (сорок девять) лет в отношении части земельного участка с кадастровым номером 62:29:0080035:38, местоположение которого установлено относительно ориентира: 71, р-н Центральный, г. Рязань, в целях обеспечения нужд местного населения для прохода или проезда неограниченного круга лиц в границах, согласно приложению к настоящему постановлению.

2. Отделу по связям со средствами массовой информации управления общественных отношений аппарата администрации города Рязани (Щербакова И.И.) в течение 5 рабочих дней опубликовать настоящее постановление в газете «Рязанские ведомости» и на официальном сайте администрации города Рязани в сети Интернет www.admrzn.ru.

3. Управлению земельных ресурсов и имущественных отношений администрации города Рязани (Кириченко Е.Ю.) в течение 5 рабочих дней направить настоящее постановление в Управление Федеральной службы государственной регистрации, кадастра и картографии по Рязанской области, для внесения в Единый государственный реестр недвижимости сведений о границах публичного сервитута.

4. Контроль за исполнением настоящего постановления возложить на и.о. заместителя главы администрации О.А. Федина.

Заместитель главы администрации



М.Д. Ромодин

Утверждена

посылаю в архив

(наименование документа об утверждении, включая наименования органов государственной власти или

архива администрации

органов местного самоуправления, принявших решение об утверждении схемы или

Городской Думы

подписавших соглашение о перераспределении земельных участков)


от *09 июня 2013* № *7863*

**Схема границ публичного сервитута
на кадастровом плане территории**

Условный номер земельного участка		
(указывается в случае, если предусматривается образование двух и более земельных участков)		
Площадь земельного участка		1 362 м²
(указывается проектная площадь образуемого земельного участка, вычисленная с использованием технологических и программных средств, в том числе размещенных на официальном сайте федерального органа исполнительной власти, уполномоченного Правительством Российской Федерации на осуществление государственного кадастрового учета, государственной регистрации прав, ведение Единого государственного реестра недвижимости и предоставление сведений, содержащихся в Едином государственном реестре недвижимости, в информационно-телекоммуникационной сети "Интернет" (далее - официальный сайт), с округлением до 1 квадратного метра. Указанное значение площади земельного участка может быть уточнено при проведении кадастровых работ не более чем на десять процентов)		
Обозначение характерных точек границ	Координаты, м	
	(указываются в случае подготовки схемы расположения земельного участка с использованием технологических и программных средств, в том числе размещенных на официальном сайте. Значения координат, полученные с использованием указанных технологических и программных средств, указываются с округлением до 0,01 метра)	
	X	Y
1	2	3
1	444 265,23	1 332 102,21
2	444 265,44	1 332 112,53
3	444 254,08	1 332 109,62
4	444 255,84	1 332 105,37
5	444 256,69	1 332 102,28
6	444 253,92	1 332 100,36
7	444 239,44	1 332 095,44
8	444 235,60	1 332 094,32
9	444 229,40	1 332 092,64
10	444 226,55	1 332 092,64
11	444 225,52	1 332 095,20
12	444 220,84	1 332 094,65
13	444 218,12	1 332 093,69
14	444 217,64	1 332 092,48
15	444 217,64	1 332 090,11
16	444 215,96	1 332 087,84
17	444 209,80	1 332 085,95
18	444 209,36	1 332 087,37
19	444 202,91	1 332 085,37
20	444 201,91	1 332 082,88
21	444 201,91	1 332 080,30
22	444 199,64	1 332 079,35
23	444 197,83	1 332 081,54
24	444 166,08	1 332 069,72
25	444 156,65	1 332 069,72
26	444 154,99	1 332 068,11
27	444 152,19	1 332 067,35
28	444 149,88	1 332 068,75
29	444 147,09	1 332 069,29
30	444 144,24	1 332 067,94



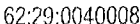







31	444 142,41	1 332 066,44
32	444 142,67	1 332 063,44
33	444 137,47	1 332 060,81
34	444 135,40	1 332 062,57
35	444 134,48	1 332 065,36
36	444 134,48	1 332 072,16
37	444 127,30	1 332 072,40
38	444 127,13	1 332 065,98
39	444 121,66	1 332 065,01
40	444 121,69	1 332 059,95
41	444 115,24	1 332 057,72
42	444 109,28	1 332 057,51
43	444 109,27	1 332 062,78
44	444 109,23	1 332 068,66
45	444 107,97	1 332 068,33
46	444 108,61	1 332 066,69
47	444 103,03	1 332 065,53
48	444 103,60	1 332 058,41
49	444 103,45	1 332 056,32
50	444 103,51	1 332 053,51
51	444 101,99	1 332 051,24
52	444 099,34	1 332 050,05
53	444 104,82	1 332 043,83
54	444 105,40	1 332 046,04
55	444 108,00	1 332 047,92
56	444 110,54	1 332 048,10
57	444 113,56	1 332 048,10
58	444 116,99	1 332 047,33
59	444 118,91	1 332 046,58
60	444 122,70	1 332 049,24
61	444 122,35	1 332 051,21
62	444 124,02	1 332 053,45
63	444 125,93	1 332 054,27
64	444 127,99	1 332 053,83
65	444 129,60	1 332 052,73
66	444 130,02	1 332 051,04
67	444 131,29	1 332 049,46
68	444 133,11	1 332 049,77
69	444 134,42	1 332 051,25
70	444 137,36	1 332 052,23
71	444 139,07	1 332 053,67
72	444 139,38	1 332 056,19
73	444 147,41	1 332 060,85
74	444 147,50	1 332 062,96
75	444 148,11	1 332 063,37
76	444 148,98	1 332 063,47
77	444 151,43	1 332 061,96
78	444 157,54	1 332 063,62
79	444 158,68	1 332 064,72
80	444 166,98	1 332 064,72
81	444 175,10	1 332 067,74
82	444 196,24	1 332 075,61
83	444 198,15	1 332 073,31

84	444 206,91	1 332 076,97
85	444 206,91	1 332 079,83
86	444 219,00	1 332 083,54
87	444 230,08	1 332 087,64
88	444 240,92	1 332 090,66
89	444 256,19	1 332 095,85
90	444 262,45	1 332 100,19
1	444 265,23	1 332 102,21



Масштаб 1:1 000

Условные обозначения:

-  - Существующая часть границы, имеющиеся в ЕГРН сведения о которой достаточны для определения ее местоположения
-  - обозначение ОКС, сведения о котором имеются в ЕГРН
-  - обозначение кадастрового квартала
-  - обозначение образуемого земельного участка
-  - обозначение характерной точки образуемого земельного участка
-  - обозначение характерной точки образуемого земельного участка, сведения о которой имеются в ЕГРН
-  - обозначение земельного участка, сведения о котором имеются в ЕГРН
-  - вновь образуемая граница публичного сервитута
-  - граница земельного участка, сведения о которой имеются в ЕГРН
-  - граница ОКС, сведения о которой имеются в ЕГРН