



АДМИНИСТРАЦИЯ ГОРОДА РЯЗАНИ

ПОСТАНОВЛЕНИЕ

31 декабря 2013 г.

№ 5743

О внесении изменений в приложение к постановлению администрации города Рязани от 28.06.2013 № 2555 «Об утверждении схем границ, прилегающих к некоторым организациям и объектам территорий, на которых не допускается розничная продажа алкогольной продукции»

Во исполнение Федерального закона от 22.11.1995 № 171-ФЗ «О государственном регулировании производства и оборота этилового спирта, алкогольной и спиртосодержащей продукции и об ограничении потребления (распития) алкогольной продукции», постановления Правительства Российской Федерации от 27.12.2012 № 1425 «Об определении органами государственной власти субъектов Российской Федерации мест массового скопления граждан и мест нахождения источников повышенной опасности, в которых не допускается розничная продажа алкогольной продукции, а также определении органами местного самоуправления границ прилегающих к некоторым организациям и объектам территорий, на которых не допускается розничная продажа алкогольной продукции», решения Рязанской городской Думы от 11.04.2013 № 84-I «О признании утратившим силу решения Рязанской городской Думы от 29.11.2010 № 700-I «Об определении прилегающих территорий», постановления администрации города Рязани от 21.05.2013 № 1791 «Об определении границ, прилегающих к некоторым организациям и объектам территорий, на которых не допускается розничная продажа алкогольной продукции», постановления администрации города Рязани от 24.12.2013 № 5491 «Об определении границ, прилегающих к местам нахождения источников повышенной опасности территорий, на которых не допускается розничная продажа алкогольной продукции», руководствуясь статьями 39, 41 Устава муниципального образования - городской округ город Рязань Рязанской области, администрация города Рязани **п о с т а н о в л я е т:**

1. Внести изменения в приложение к постановлению администрации города Рязани от 28.06.2013 № 2555 «Об утверждении схем границ, прилегающих к некоторым организациям и объектам территорий, на которых не допускается розничная продажа алкогольной продукции» (в редакции постановлений администрации города Рязани от 13.08.2013 № 3257, от 10.09.2013 № 3729, от 14.11.2013 № 4788), дополнив его схемами границ, прилегающих к некоторым организациям и объектам территорий, на которых не допускается розничная продажа алкогольной продукции согласно приложению к настоящему постановлению.

2. Отделу по связям со средствами массовой информации аппарата администрации города Рязани (С.Б. Якунина) опубликовать настоящее постановление в газете «Рязанские ведомости».


3. Настоящее постановление вступает в силу со дня его официального опубликования.

4. Правовому управлению аппарата администрации города Рязани (И.Н. Якубин) разместить настоящее постановление на официальном сайте администрации города Рязани в сети Интернет.

5. Управлению предпринимательства, потребительского рынка и наружной рекламы администрации города Рязани (Маслов С.В.) направить в министерство экономического развития и торговли Рязанской области информацию согласно приложению к настоящему постановлению.

6. Контроль за исполнением настоящего постановления возложить на заместителя главы администрации С.В. Горячкину.

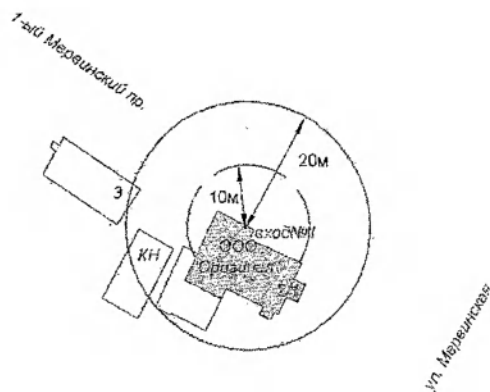
Глава администрации



В.Е.Артемов

Приложение
к постановлению администрации города Рязани
от 31 декабря 2013 № 5743

Схема границ прилегающих территорий к ООО "Оригинал" по
адресу: г.Рязань, ул. Мервинская 2/1



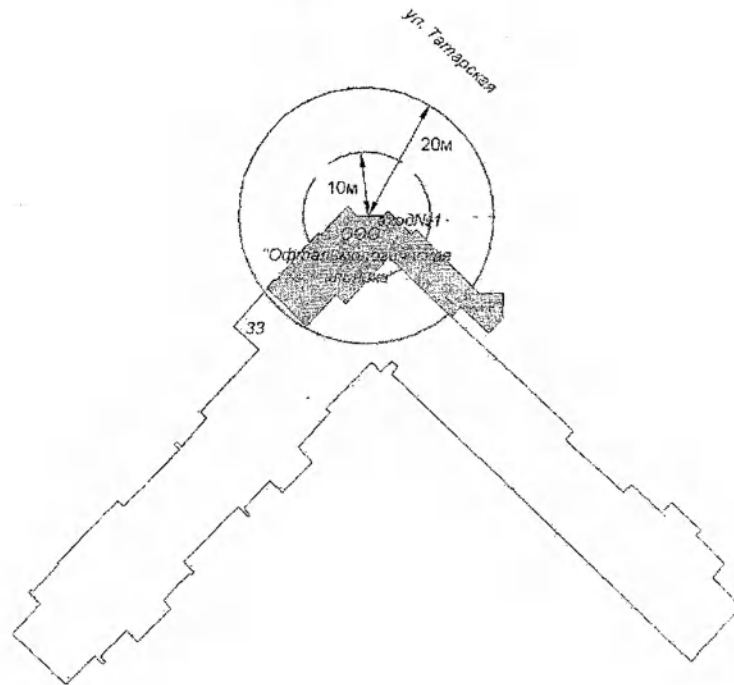
Масштаб 1 :1000

Условные обозначения:

- - Граница дополнительной территории до стационарных торговых объектов
- - Граница дополнительной территории до стационарных объектов общественного питания

Примечание: Прилегающая территория к учреждению включает обособленную территорию (при наличии таковой) и дополнительную

Схема границ прилегающих территорий к ООО "Офтальмологическая клиника" по адресу: г.Рязань, ул. Татарская д.33



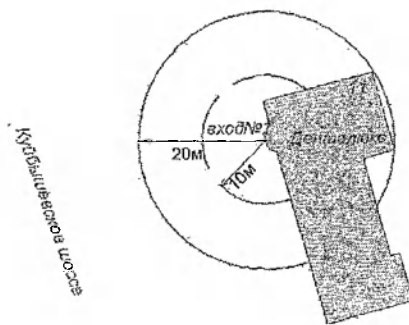
Масштаб 1 :1000

Условные обозначения:

- _____ - Граница дополнительной территории до стационарных торговых объектов
- _____ - Граница дополнительной территории до стационарных объектов общественного питания

Примечание: Прилегающая территория к учреждению включает обособленную территорию (при наличии таковой) и дополнительную

**Схема границ прилегающих территорий к ООО "Областной
стоматологический центр "Денталюкс" по адресу: г.Рязань,
Куйбышевское шоссе д.11**



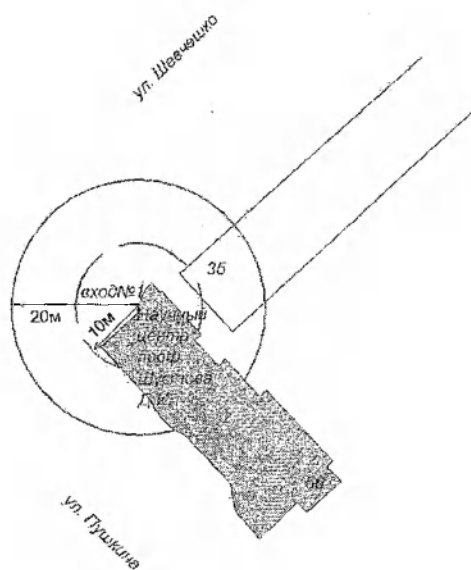
Масштаб 1 :1000

Условные обозначения:

- - Граница дополнительной территории до стационарных торговых объектов
- - Граница дополнительной территории до стационарных объектов общественного питания

Примечание: Прилегающая территория к учреждению включает обособленную территорию (при наличии таковой) и дополнительную

**Схема границ прилегающих территорий к ООО "Научный центр
Психиатрии и Психотерапии под руководством профессора
Шустова Д.И." по адресу: г.Рязань, ул. Пушкина д.56**



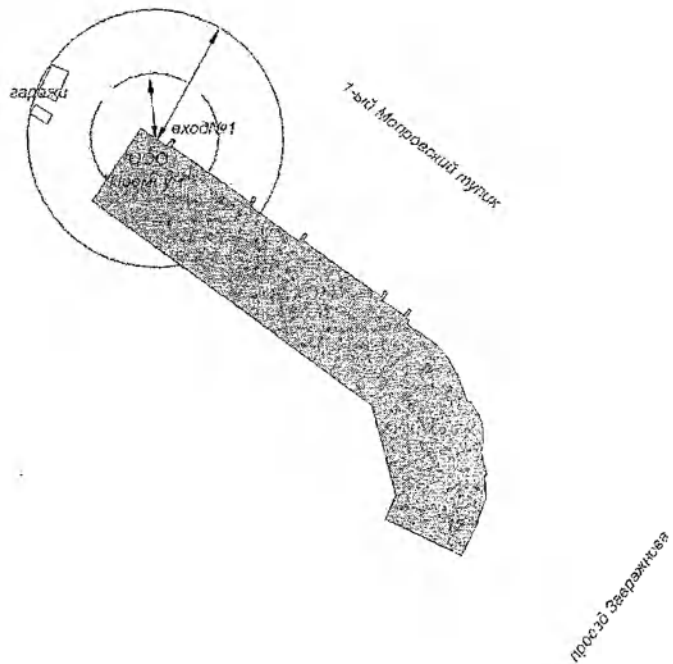
Масштаб 1 :1000

Условные обозначения:

- - Граница дополнительной территории до стационарных торговых объектов
- - Граница дополнительной территории до стационарных объектов общественного питания

Примечание: Прилегающая территория к учреждению включает обособленную территорию (при наличии таковой) и дополнительную

Схема границ прилегающих территорий к ООО "Премиум" по адресу: г.Рязань, проезд Заверажнова д.12



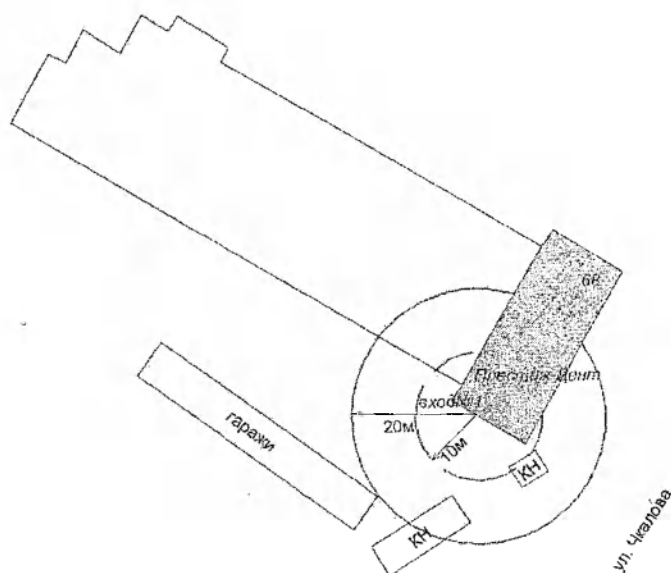
Масштаб 1 :1000

Условные обозначения:

- _____ - Граница дополнительной территории до стационарных торговых объектов
- _____ - Граница дополнительной территории до стационарных объектов общественного питания
- _____ - Граница обособленной территории учреждения

Примечание: Прилегающая территория к учреждению включает обособленную территорию (при наличии таковой) и дополнительную

Схема границ прилегающих территорий к ООО "Престиж-Дент" по адресу: г.Рязань, ул. Чкалова д.68



Масштаб 1:1000

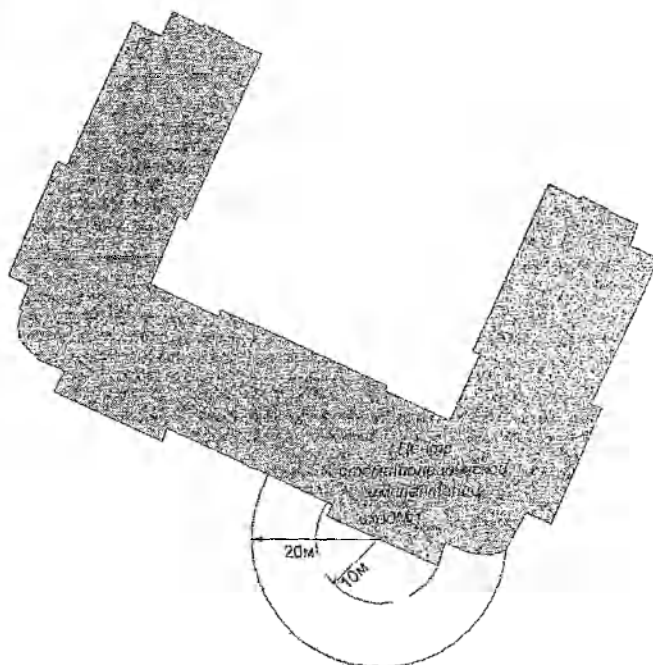
Условные обозначения:

- - Граница дополнительной территории до стационарных торговых объектов
- - Граница дополнительной территории до стационарных объектов общественного питания

Примечание: Прилегающая территория к учреждению включает обособленную территорию (при наличии таковой) и дополнительную

Схема границ прилегающих территорий к ООО "Рязанский центр стоматологической имплантации" по адресу: г.Рязань, Народный бульвар д.15

Народный бульвар



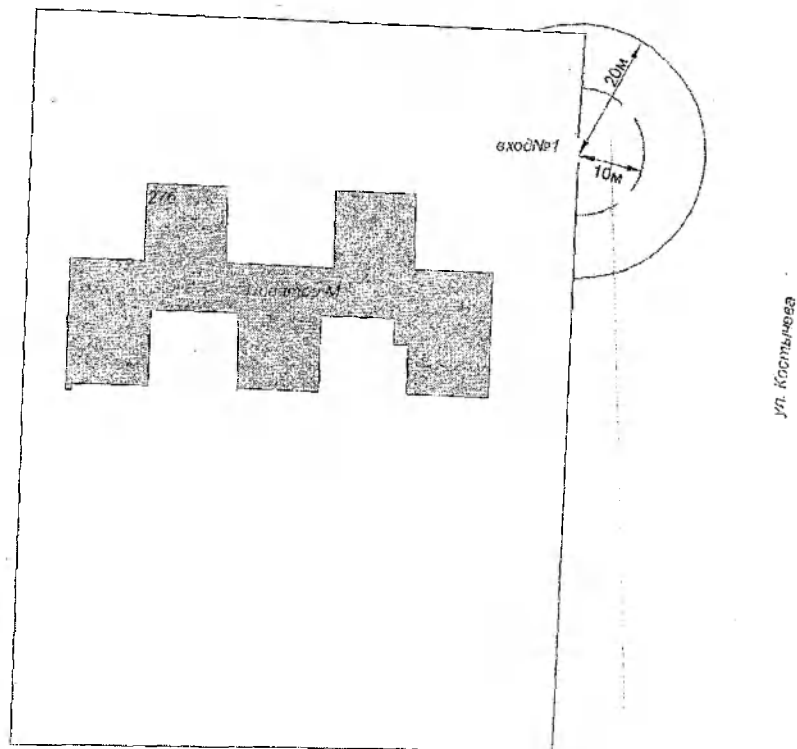
Масштаб 1:1000

Условные обозначения:

- - Граница дополнительной территории до стационарных торговых объектов
- - Граница дополнительной территории до стационарных объектов общественного питания

Примечание: Прилегающая территория к учреждению включает обособленную территорию (при наличии таковой) и дополнительную

Схема границ прилегающих территорий к ООО "Новатор-М" по адресу: г.Рязань, ул. Новаторов д.276



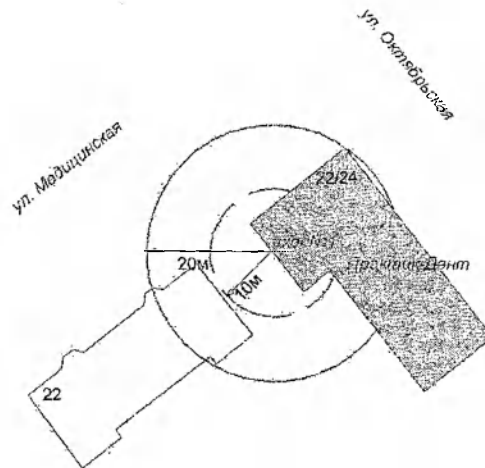
Масштаб 1 :1000

Условные обозначения:

- - Граница дополнительной территории до стационарных торговых объектов
- - Граница дополнительной территории до стационарных объектов общественного питания
- - Граница обособленной территории учреждения

Примечание: Прилегающая территория к учреждению включает обособленную территорию (при наличии чаквой) и дополнительную

Схема границ прилегающих территорий к ООО "Практик-Дент" по адресу: г.Рязань, ул. Октябрьская д.22/24



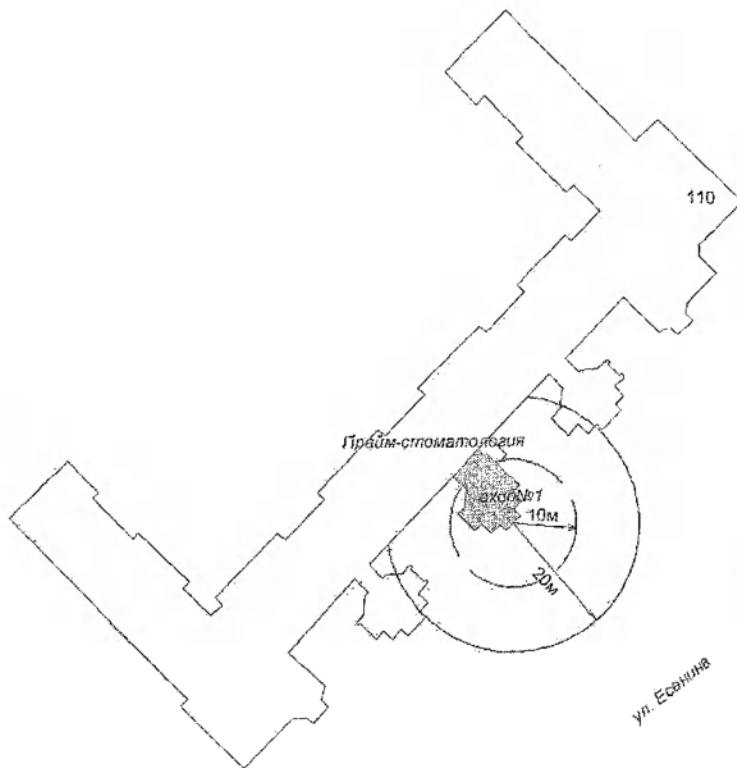
Масштаб 1 :1000

Условные обозначения:

- Граница дополнительной территории до стационарных торговых объектов
- Граница дополнительной территории до стационарных объектов общественного питания

Примечание: Прилегающая территория к учреждению включает обособленную территорию (при наличии таковой) и дополнительную

**Схема границ прилегающих территорий к ООО
"Прайм-стоматология" по адресу: г.Рязань, ул. Есенина д.110**



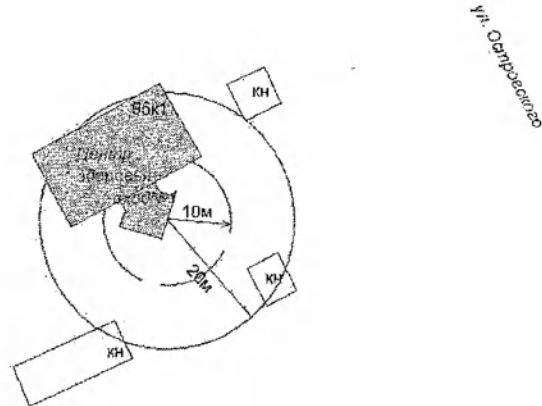
Масштаб 1 :1000

Условные обозначения:

- - Граница дополнительной территории до стационарных торговых объектов
- - Граница дополнительной территории до стационарных объектов общественного питания



Примечание: Прилегающая территория к учреждению включает обособленную территорию (при наличии таковой) и дополнительную

**Схема границ прилегающих территорий к ООО "Центр Здоровья"
по адресу: г.Рязань, ул. Остроевского д.95к1**



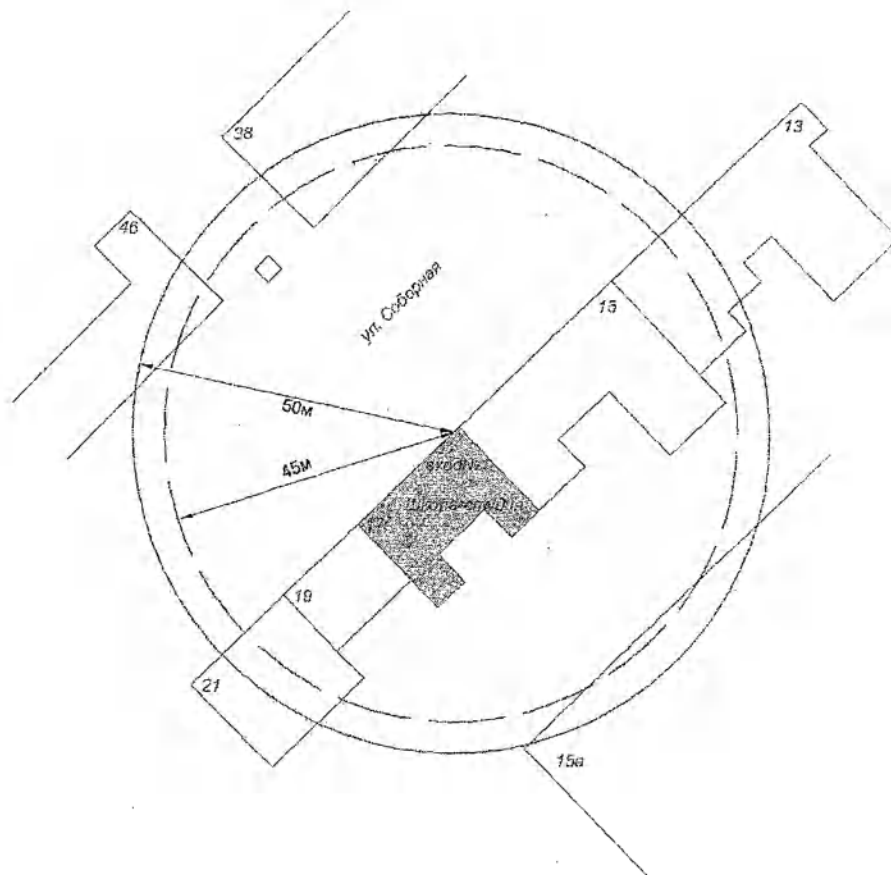
Масштаб 1 :1000

Условные обозначения:

-  - Граница дополнительной территории до стационарных торговых объектов
-  - Граница дополнительной территории до стационарных объектов общественного питания

Примечание: Прилегающая территория к учреждению включает обособленную территорию (при наличии таковой) и дополнительную

Схема границ прилегающих территорий к негосударственному образовательному учреждению начального профессионального образования ПЛ "Школа-студия парикмахерского искусства Виктора Шарапова" по адресу: г. Рязань, ул. Соборная д.17



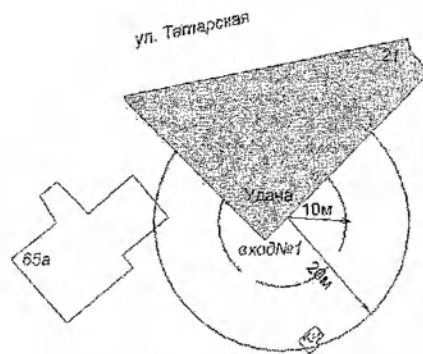
Масштаб 1 :1000

Условные обозначения:

- - Граница дополнительной территории до стационарных торговых объектов
- - Граница дополнительной территории до стационарных объектов общественного питания

Примечание: Прилегающая территория к учреждению включает обособленную территорию (при наличии таковой) и дополнительную

**Схема границ прилегающих территорий к ООО "Удача" по адресу:
г.Рязань, ул. Татарская д.21**



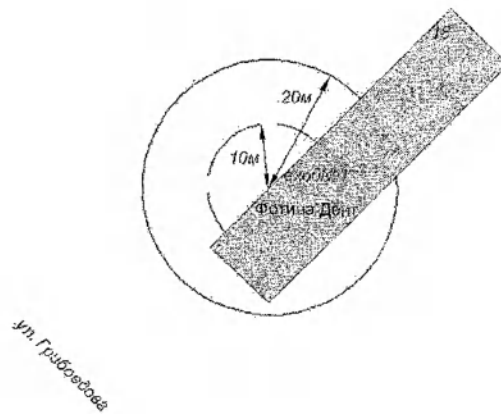
Масштаб 1 :1000

Условные обозначения:

- — — — — - Граница дополнительной территории до стационарных торговых объектов
- — — — — - Граница дополнительной территории до стационарных объектов общественного питания



Примечание: Прилегающая территория к учреждению включает обособленную территорию (при наличии таковой) и дополнительную

**Схема границ прилегающих территорий к ООО "Стоматология
Фотина Дент" по адресу: г.Рязань, ул. Грибоедова д.18**



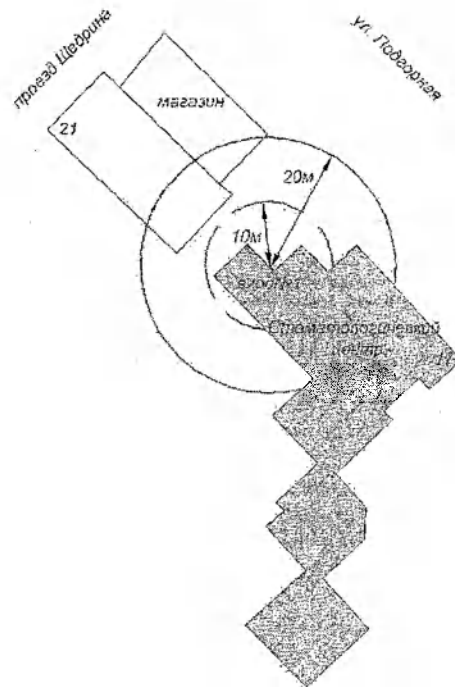
Масштаб 1 :1000

Условные обозначения:

-  - Граница дополнительной территории до стационарных торговых объектов
 - Граница дополнительной территории до стационарных объектов общественного питания


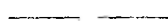
Примечание: Прилегающая территория к учреждению включает обособленную территорию (при наличии таковой) и дополнительную

**Схема границ прилегающих территорий к ООО
"Стоматологический центр" по адресу: г.Рязань, ул. Подгорная
д.17**



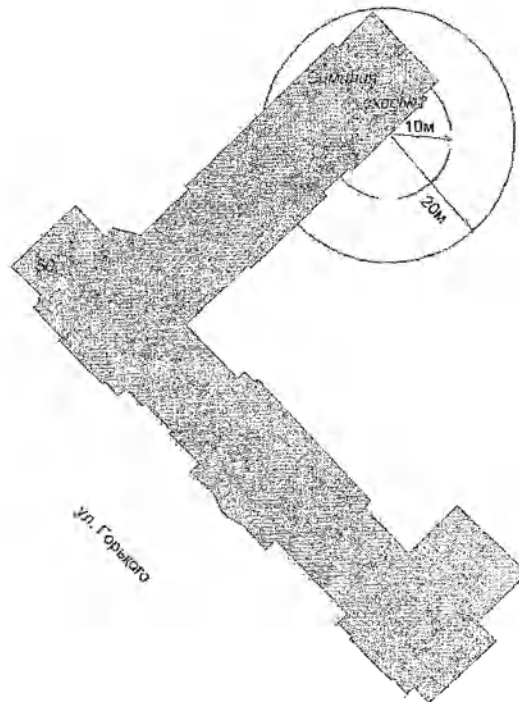
Масштаб 1 :1000

Условные обозначения:

- 
 - Граница дополнительной территории до стационарных торговых объектов
- 
 - Граница дополнительной территории до стационарных объектов общественного питания

Примечание: Прилегающая территория к учреждению включает обособленную территорию (при наличии таковой) и дополнительную

Схема границ прилегающих территорий к ООО "Симилия" по адресу: г.Рязань, ул. Горького д.50



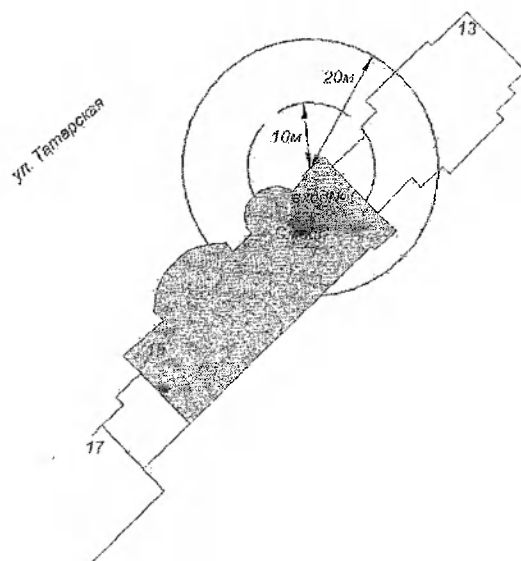
Масштаб 1:1000

Условные обозначения:

- - Граница дополнительной территории до стационарных торговых объектов
- - Граница дополнительной территории до стационарных объектов общественного питания

Примечание: Прилегающая территория к учреждению включает обособленную территорию (при наличии таковой) и дополнительную

**Схема границ прилегающих территорий к ООО "Смайл" по адресу:
г.Рязань, ул. Татарская д.15**



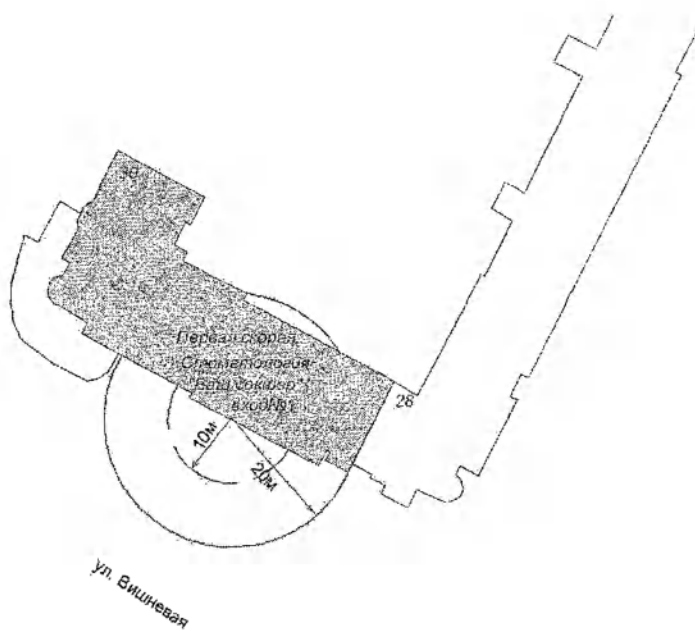
Масштаб 1 :1000

Условные обозначения:

- - Граница дополнительной территории до стационарных торговых объектов
- - Граница дополнительной территории до стационарных объектов общественного питания


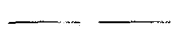
Примечание: Прилегающая территория к учреждению включает обособленную территорию (при наличии таковой) и дополнительную

**Схема границ прилегающих территорий к ООО "Первая скорая",
ООО "Стоматология "Ваш доктор" по адресу: г.Рязань, ул.
Вишневая д.30**



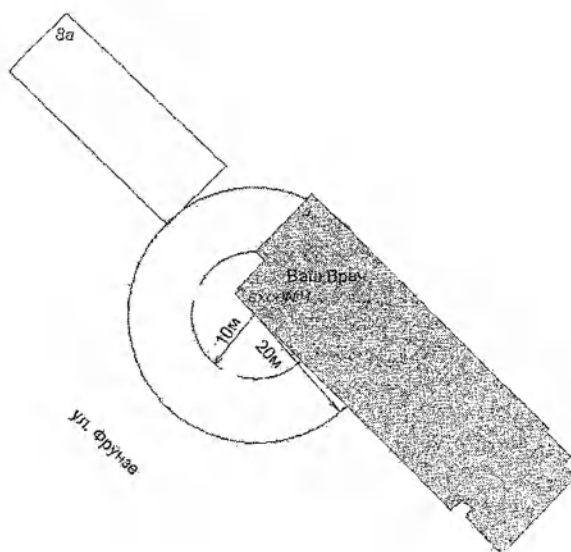
Масштаб 1 :1000

Условные обозначения:

-  - Граница дополнительной территории до стационарных торговых объектов
 - Граница дополнительной территории до стационарных объектов общественного питания

Примечание: Прилегающая территория к учреждению включает обслуживающую территорию (при наличии таковой) и дополнительную

**Схема границ прилегающих территорий к ООО "Центр
медицинских услуг "Ваш Врач" по адресу: г.Рязань, ул. Фрунзе д.4**



Масштаб 1 :1000

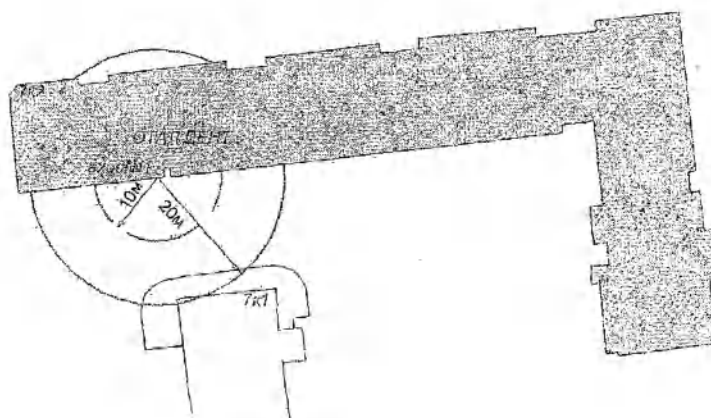
Условные обозначения:

- - Граница дополнительной территории до стационарных торговых объектов
- - Граница дополнительной территории до стационарных объектов общественного питания

Примечание: Прилегающая территория к учреждению включает обособленную территорию (при наличии таковой) и дополнительную

Схема границ прилегающих территорий к ООО "ТОТАЛ ДЕНТ" по адресу: г.Рязань, ул. Костычева д.7к2

ул. Костычева



Масштаб 1 :1000

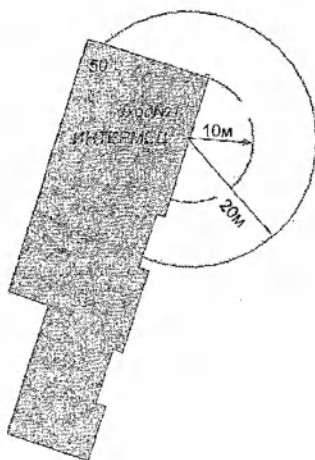
Условные обозначения:

- - Граница дополнительной территории до стационарных торговых объектов
- - Граница дополнительной территории до стационарных объектов общественного питания

Примечание: Прилегающая территория к учреждению включает обособленную территорию (при наличии таковой) и дополнительную

Схема границ прилегающих территорий к ООО "ИНТЕРМЕД" по адресу: г.Рязань, Касимовское шоссе д.50

Касимовское шоссе



Масштаб 1 :1000

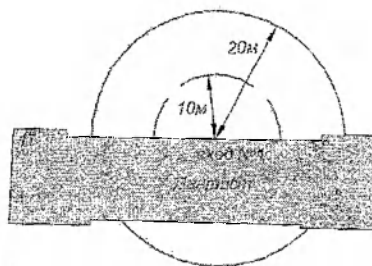
Условные обозначения:

- - Граница дополнительной территории до стационарных торговых объектов
- - Граница дополнительной территории до стационарных объектов общественного питания

Примечание: Прилегающая территория к учреждению включает обособленную территорию (при наличии таковой) и дополнительную.

Схема границ прилегающих территорий к ООО "Дантист" по адресу: г.Рязань, ул. Семинарская д.17

ул. Семинарская



Масштаб 1 :1000

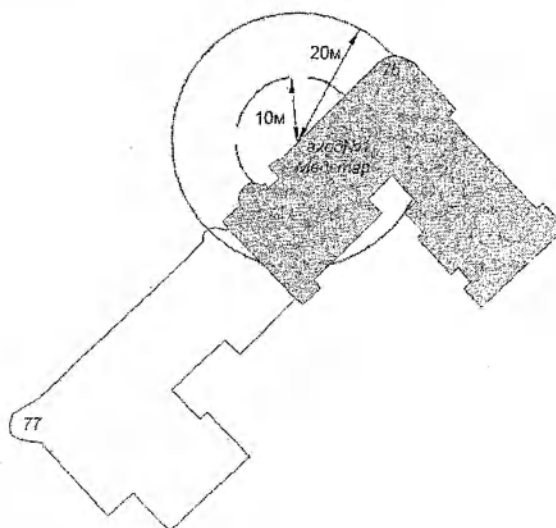
Условные обозначения:

- - Граница дополнительной территории до стационарных торговых объектов
- - Граница дополнительной территории до стационарных объектов общественного питания

Примечание: Прилегающая территория к учреждению включает обособленную территорию (при наличии таковой) и дополнительную

Схема границ прилегающих территорий к ООО "Медстар" по адресу: г.Рязань, ул. Татарская д.75

ул. Татарская



Масштаб 1 :1000

Условные обозначения:

- - Граница дополнительной территории до стационарных торговых объектов
- - Граница дополнительной территории до стационарных объектов общественного питания

Примечание: Прилегающая территория к учреждению включает обособленную территорию (при наличии таковой) и дополнительную

Схема границ прилегающих территорий к ООО "Династия" по адресу: г.Рязань, ул. Семена Середы д.36



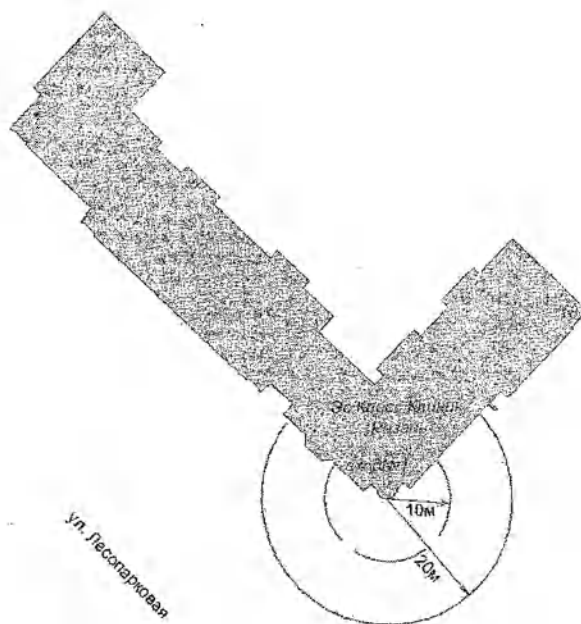
Масштаб 1 :1000

Условные обозначения:

- - Граница дополнительной территории до стационарных торговых объектов
- - Граница дополнительной территории до стационарных объектов общественного питания



Примечание: Прилегающая территория к учреждению включает обособленную территорию (при наличии таковой) и дополнительную

**Схема границ прилегающих территорий к ООО "Эс Класс Клиник
Рязань" по адресу: г.Рязань, ул. Лесопарковая д.18**



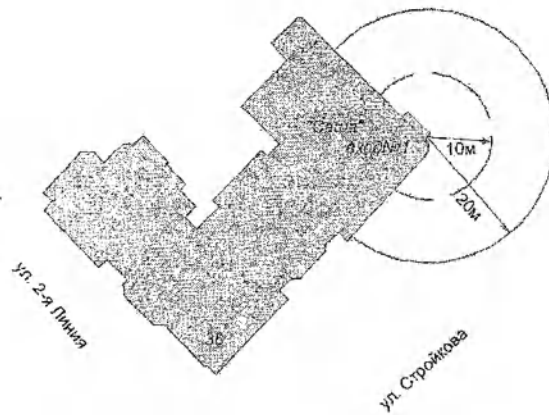
Масштаб 1 :1000

Условные обозначения:

-  - Граница дополнительной территории до стационарных торговых объектов
 - Граница дополнительной территории до стационарных объектов общественного питания

Примечание: Прилегающая территория к учреждению включает обособленную территорию (при наличии таковой) и дополнительную

**Схема границ прилегающих территорий к ООО
"Косметологический центр "Саша" по адресу: г.Рязань, ул.
Стройкова д.38**



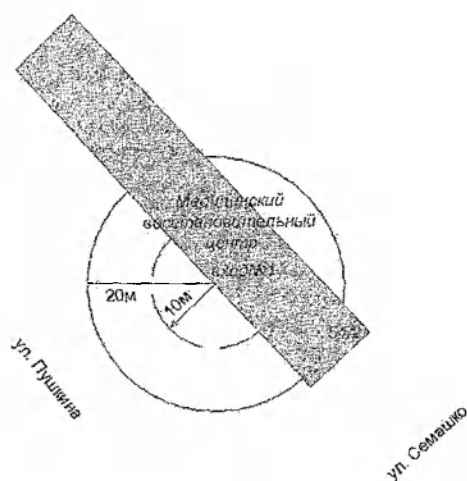
Масштаб 1 :1000

Условные обозначения:

- - Граница дополнительной территории до стационарных торговых объектов
- - Граница дополнительной территории до стационарных объектов общественного питания


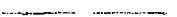
Примечание: Прилегающая территория к учреждению включает обособленную территорию (при наличии таковой) и дополнительную

**Схема границ прилегающих территорий к ООО "Медицинский
восстановительный центр" по адресу: г.Рязань, ул. Семашко д.54/2**



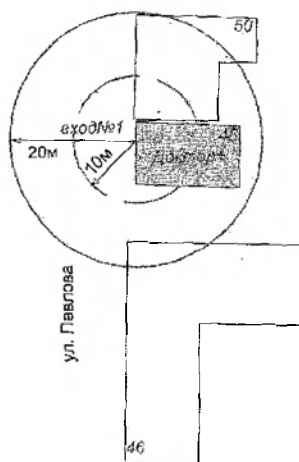
Масштаб 1 :1000

Условные обозначения:

-  - Граница дополнительной территории до стационарных торговых объектов
 - Граница дополнительной территории до стационарных объектов общественного питания



Примечание: Прилегающая территория к учреждению включает обособленную территорию (при наличии таковой) и дополнительную

**Схема границ прилегающих территорий к ООО "Центр здоровья
"Доктор +" по адресу: г.Рязань, ул. Павлова д.48**



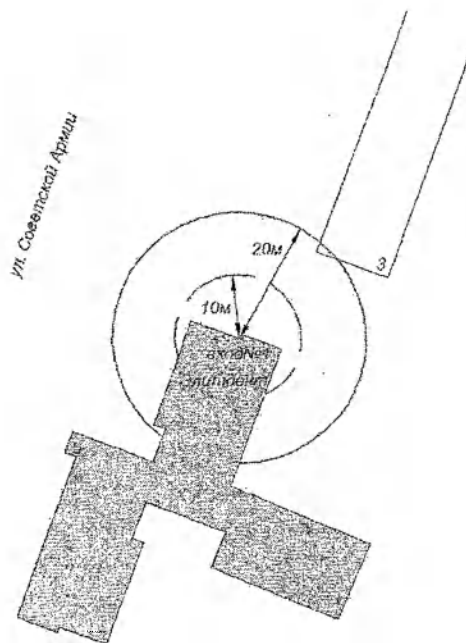
Масштаб 1 :1000

Условные обозначения:

-  - Граница дополнительной территории до стационарных торговых объектов
 - Граница дополнительной территории до стационарных объектов общественного питания



Примечание: Прилегающая территория к учреждению включает обособленную территорию (при наличии таковой) и дополнительную

Схема границ прилегающих территорий к ООО "Элитдент" по адресу: г.Рязань, ул. Советской Армии д.5



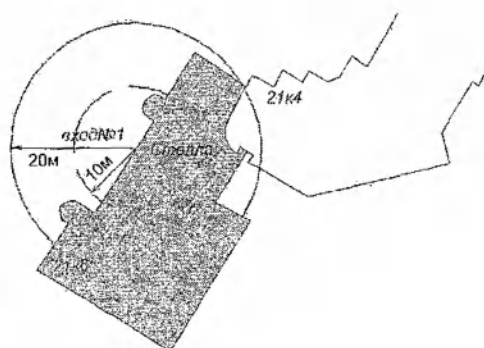
Масштаб 1 :1000

Условные обозначения:

-  - Граница дополнительной территории до стационарных торговых объектов
 - Граница дополнительной территории до стационарных объектов общественного питания



Примечание: Прилегающая территория к учреждению включает обособленную территорию (при наличии таковой) и дополнительную

**Схема границ прилегающих территорий к ООО "Стелла" по адресу:
г.Рязань, ул. Вишневая д.21 кб**



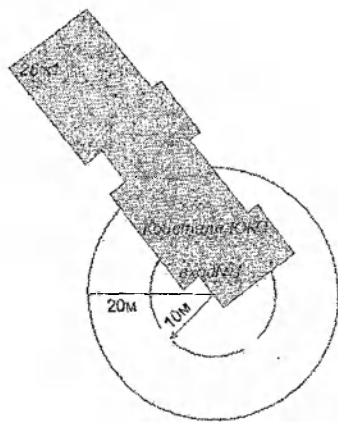
Масштаб 1 :1000

Условные обозначения:

-  - Граница дополнительной территории до стационарных торговых объектов
 - Граница дополнительной территории до стационарных объектов общественного питания

Примечание: Прилегающая территория к учреждению включает обособленную территорию (при наличии таковой) и дополнительную

Схема границ прилегающих территорий к ООО "Кристалл-ЮКС" по адресу: г.Рязань, ул. Бирюзова д.26к1



ул. Бирюзова

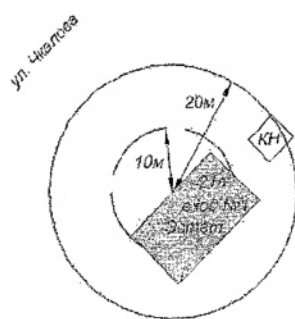
Масштаб 1 :1000

Условные обозначения:

- - Граница дополнительной территории до стационарных торговых объектов
- - Граница дополнительной территории до стационарных объектов общественного питания

Примечание: Прилегающая территория к учреждению включает обремененную территорию (при наличии таковой) и дополнительную

**Схема границ прилегающих территорий к ООО "Эстет" по адресу:
г.Рязань, ул. Чкалова д.21а**



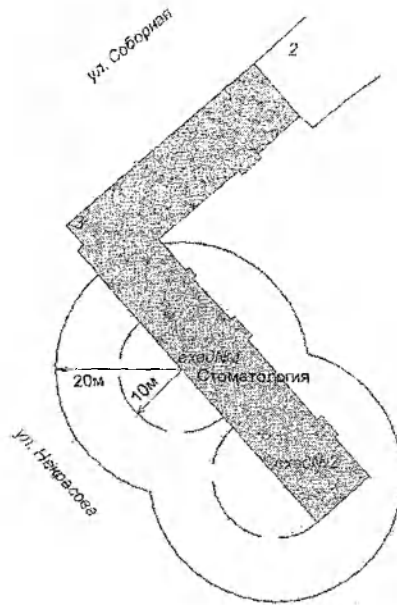
Масштаб 1 :1000

Условные обозначения:

- - Граница дополнительной территории до стационарных торговых объектов
- - Граница дополнительной территории до стационарных объектов общественного питания

Примечание: Прилегающая территория к учреждению включает обособленную территорию (при наличии таковой) и дополнительную

Схема границ прилегающих территорий к ООО "Стоматология" по адресу: г.Рязань, ул. Соборная д.3



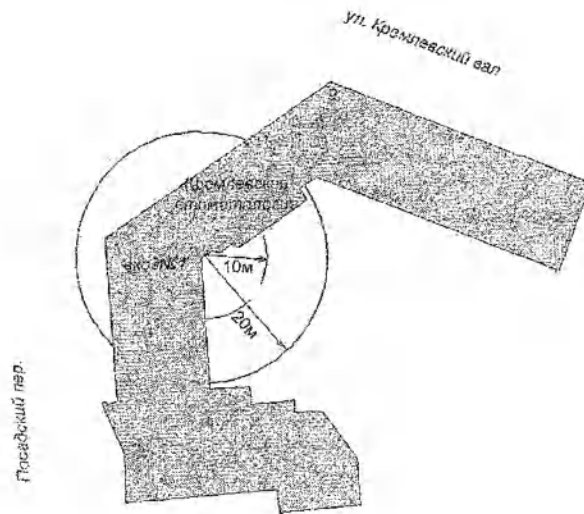
Масштаб 1 :1000

Условные обозначения:

- - Граница дополнительной территории до стационарных торговых объектов
- - Граница дополнительной территории до стационарных объектов общественного питания

Примечание: Прилегающая территория к учреждению включает обособленную территорию (при наличии таковой) и дополнительную

Схема границ прилегающих территорий к ООО "Кремлевская стоматология" по адресу: г.Рязань, пл. Соборная д.9



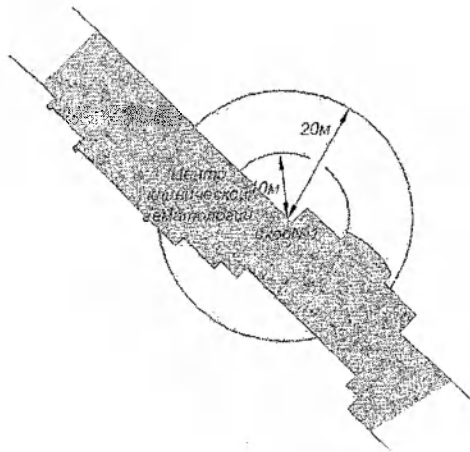
Масштаб 1 :1000

Условные обозначения:

- - Граница дополнительной территории до стационарных торговых объектов
- - Граница дополнительной территории до стационарных объектов общественного питания

Примечание: Прилегающая территория к учреждению включает обособленную территорию (при наличии таковой) и дополнительную

Схема границ прилегающих территорий к региональной автономной некоммерческой организации "Центр клинической гематологии" по адресу: г.Рязань, ул. Маяковского д.49



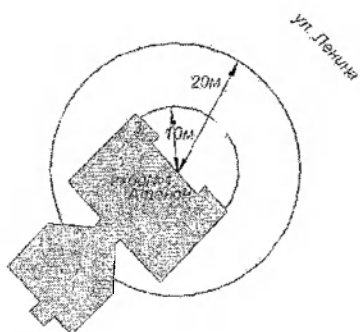
Масштаб 1 :1000

Условные обозначения:

- - Граница дополнительной территории до стационарных торговых объектов
- - Граница дополнительной территории до стационарных объектов общественного питания

Примечание: Прилегающая территория к учреждению включает обособленную территорию (при наличии таковой) и дополнительную

**Схема границ прилегающих территорий к ООО "Атенон" по адресу:
г.Рязань, ул. Ленина д.3**



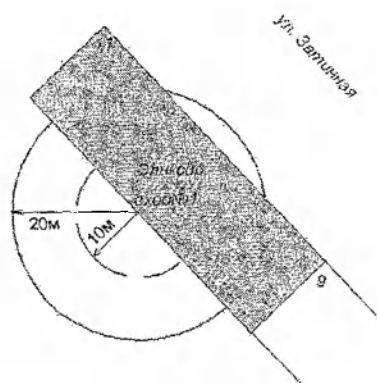
Масштаб 1 :1000

Условные обозначения:

- - Граница дополнительной территории до стационарных торговых объектов
- - Граница дополнительной территории до стационарных объектов общественного питания



Примечание: Прилегающая территория к учреждению включает обособленную территорию (при наличии таковой) и дополнительную

**Схема границ прилегающих территорий к медицинскому центру
"Эликсир" ИП Клочков А.В., ИП Колдаев А.И. по адресу: г.Рязань, ул.
Затинная д.11**



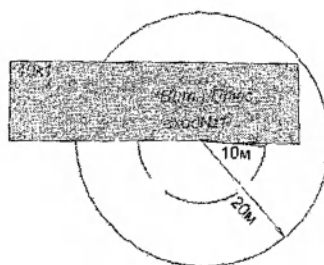
Масштаб 1 :1000

Условные обозначения:

-  - Граница дополнительной территории до стационарных торговых объектов
 - Граница дополнительной территории до стационарных объектов общественного питания

Примечание: Прилегающая территория к учреждению включает обособленную территорию (при наличии таковой) и дополнительную



Схема границ прилегающих территорий к ООО "Вита Плюс" по адресу: г.Рязань, Первомайский проспект д.40 к1



Первомайский проспект

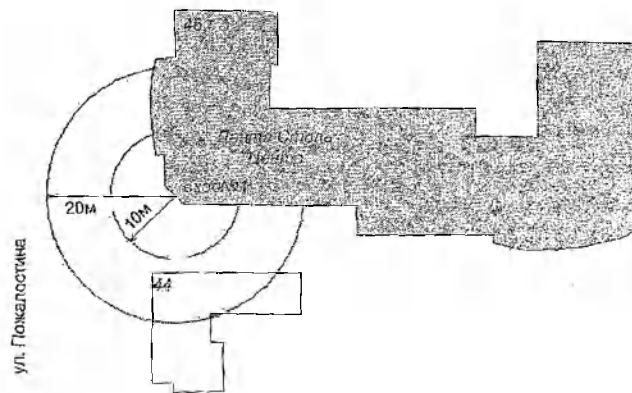
Масштаб 1 :1000

Условные обозначения:

-  - Граница дополнительной территории до стационарных торговых объектов
-  - Граница дополнительной территории до стационарных объектов общественного питания



Примечание: Прилегающая территория к учреждению включает обособленную территорию (при наличии таковой) и дополнительную

**Схема границ прилегающих территорий к ООО "Дента Стиль
Центр" по адресу: г.Рязань, ул. Пожалостина д.46**



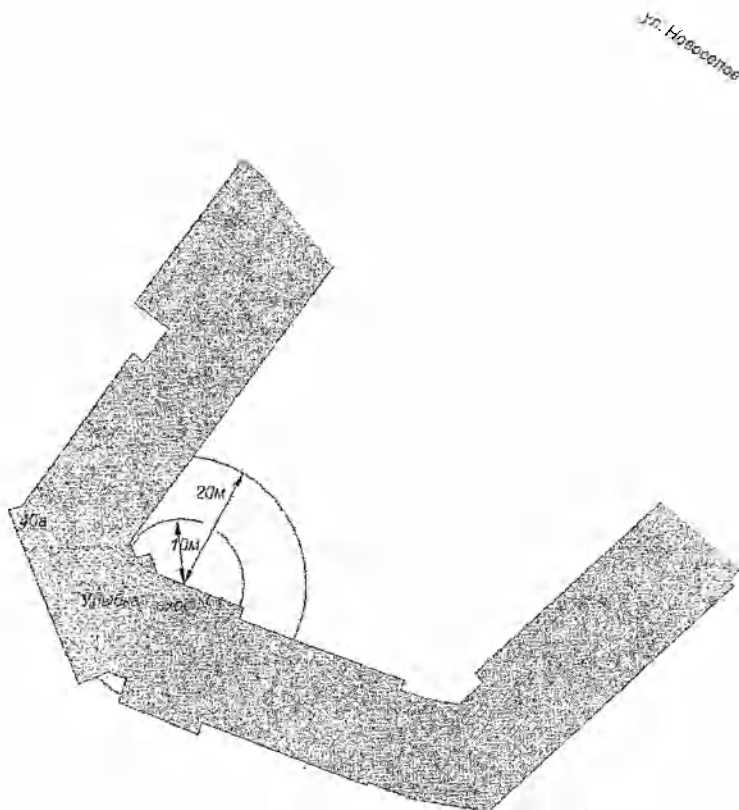
Масштаб 1 :1000

Условные обозначения:

-  - Граница дополнительной территории до стационарных торговых объектов
 - Граница дополнительной территории до стационарных объектов общественного питания



Примечание: Прилегающая территория к учреждению включает обособленную территорию (при наличии таковой) и дополнительную

Схема границ прилегающих территорий к ООО "Центр современной пародонтологии "Улыбка" по адресу: г.Рязань, ул. Новоселов д.40а



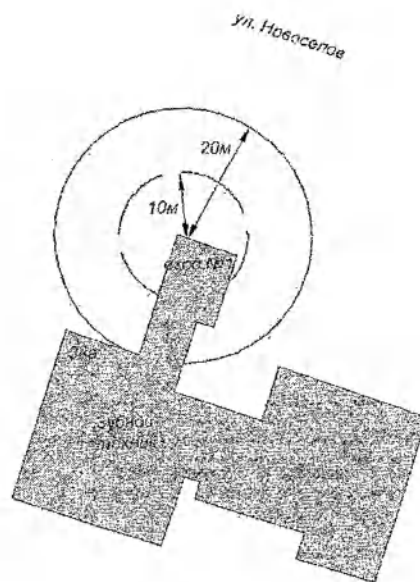
Масштаб 1 :1000

Условные обозначения:

-  - Граница дополнительной территории до стационарных торговых объектов
 - Граница дополнительной территории до стационарных объектов общественного питания



Примечание: Прилегающая территория к учреждению включает обособленную территорию (при наличии таковой) и дополнительную

Схема границ прилегающих территорий к ООО "Зубной техник" по адресу: г.Рязань, ул. Новоселов д.34а



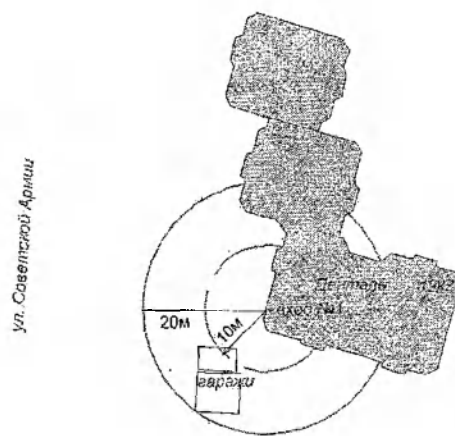
Масштаб 1 :1000

Условные обозначения:

-  - Граница дополнительной территории до стационарных торговых объектов
 - Граница дополнительной территории до стационарных объектов общественного питания

Примечание: Прилегающая территория к учреждению включает обособленную территорию (при наличии таковой) и дополнительную

Схема границ прилегающих территорий к ООО "Денталь" по адресу: г.Рязань, ул. Советской Армии д.19к2



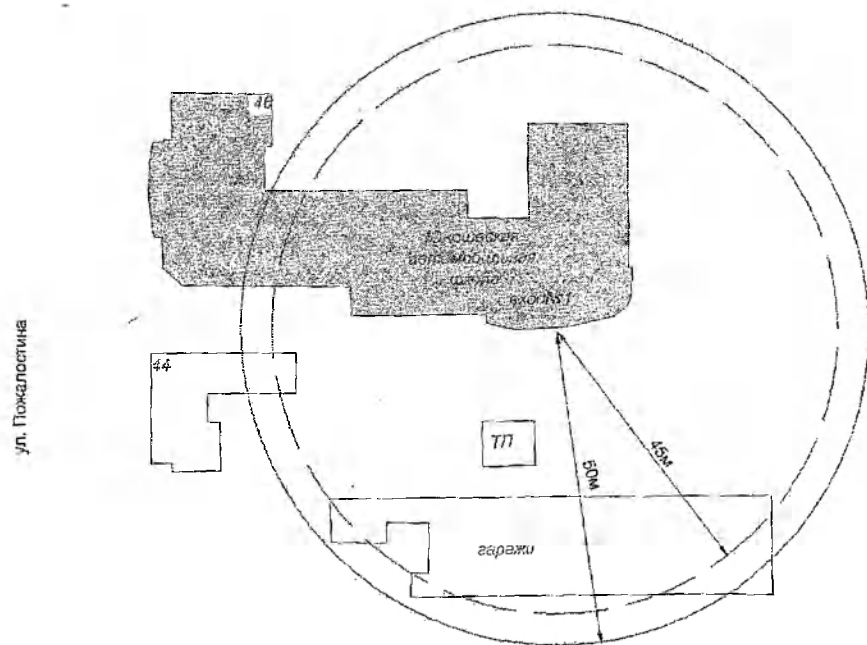
Масштаб 1 :1000

Условные обозначения:

- - Граница дополнительной территории до стационарных торговых объектов
- - Граница дополнительной территории до стационарных объектов общественного питания

Примечание: Прилегающая территория к учреждению включает обособленную территорию (при наличии таковой) и дополнительную

Схема границ прилегающих территорий к Негосударственному образовательному учреждению "Юношеская автомобильная школа" Рязанского областного отделения общественной организации "Всероссийское общество автомобилистов" по адресу: г.Рязань, ул. Пожалостина д.46



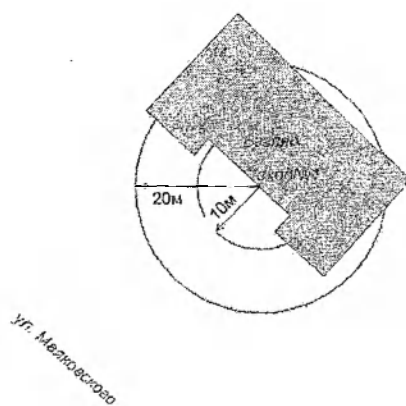
Масштаб 1 :1000

Условные обозначения:

- - Граница дополнительной территории до стационарных торговых объектов
- - Граница дополнительной территории до стационарных объектов общественного питания

Примечание: Прилегающая территория к учреждению включает обособленную территорию (при наличии таковой) и дополнительную

Схема границ прилегающих территорий к офтальмологическому центру "Взгляд" по адресу: г.Рязань, ул. Маяковского д.44



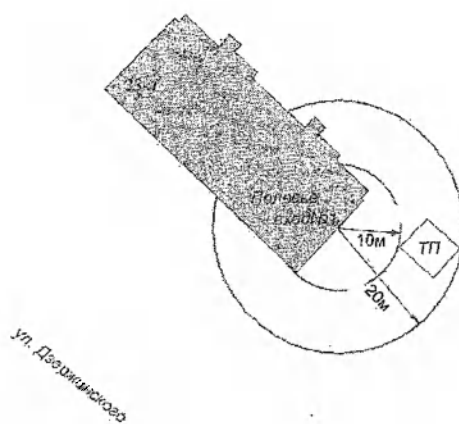
Масштаб 1 :1000

Условные обозначения:

- - Граница дополнительной территории до стационарных торговых объектов
- - Граница дополнительной территории до стационарных объектов общественного питания

Примечание: Прилегающая территория к учреждению включает обособленную территорию (при наличии таковой) и дополнительную

Схема границ прилегающих территорий к ООО "Полесье" по адресу: г.Рязань, ул. Дзержинского д.33 к1



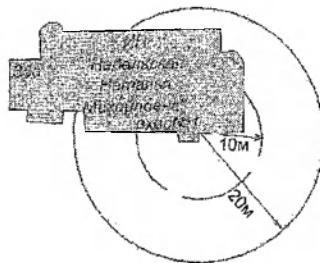
Масштаб 1 :1000

Условные обозначения:

- - Граница дополнительной территории до стационарных торговых объектов
- - Граница дополнительной территории до стационарных объектов общественного питания

Примечание: Прилегающая территория к учреждению включает обособленную территорию (при наличии таковой) и дополнительную

Схема границ прилегающих территорий к ИП "Недельская Наталья Михайловна" по адресу: г.Рязань, ул. Гоголя д.35а



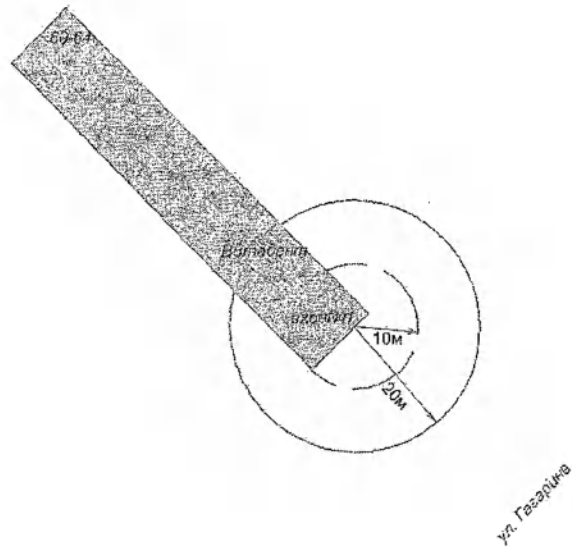
Масштаб 1 :1000

Условные обозначения:

- - Граница дополнительной территории до стационарных торговых объектов
- - Граница дополнительной территории до стационарных объектов общественного питания

Примечание: Прилегающая территория к учреждению включает обособленную территорию (при наличии таковой) и дополнительную

**Схема границ прилегающих территорий к ООО "Витадент" по
адресу: г.Рязань, ул. Гагарина д.60-64**



Масштаб 1 :1000

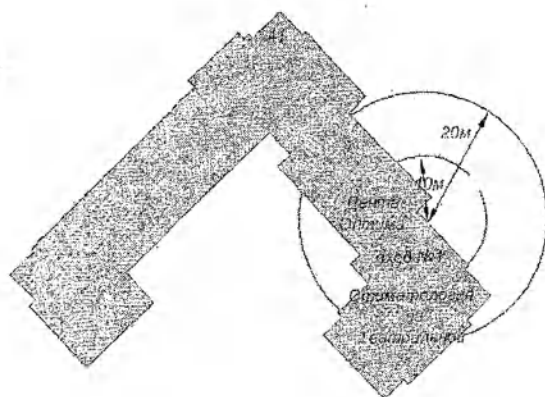
Условные обозначения:

- - Граница дополнительной территории до стационарных торговых объектов
- - Граница дополнительной территории до стационарных объектов общественного питания

Примечание: Прилегающая территория к учреждению включает обособленную территорию (при наличии таковой) и дополнительную

Схема границ прилегающих территорий к ООО "Стоматология на Театральной", ООО "Дента Оптима" по адресу: г.Рязань, ул. Есенина д.41

ул. Есенина



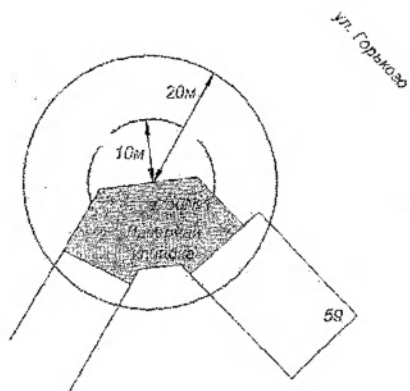
Масштаб 1 :1000

Условные обозначения:

- - Граница дополнительной территории до стационарных торговых объектов
- - Граница дополнительной территории до стационарных объектов общественного питания

Примечание: Прилегающая территория к учреждению включает обособленную территорию (при наличии таковой) и дополнительную

**Схема границ прилегающих территорий к ООО "Лазерная клиника"
по адресу: г.Рязань, ул. Горького д.59**



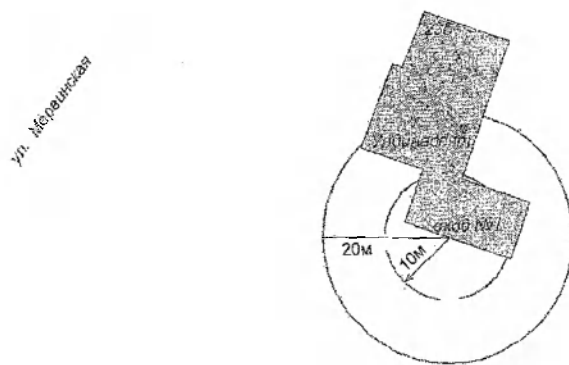
Масштаб 1 :1000

Условные обозначения:

- - Граница дополнительной территории до стационарных торговых объектов
- - Граница дополнительной территории до стационарных объектов общественного питания

Примечание: Прилегающая территория к учреждению включает обособленную территорию (при наличии таковой) и дополнительную

Схема границ прилегающих территорий к ООО "Ундинадент" по адресу: г.Рязань, ул. Мервинская д.236



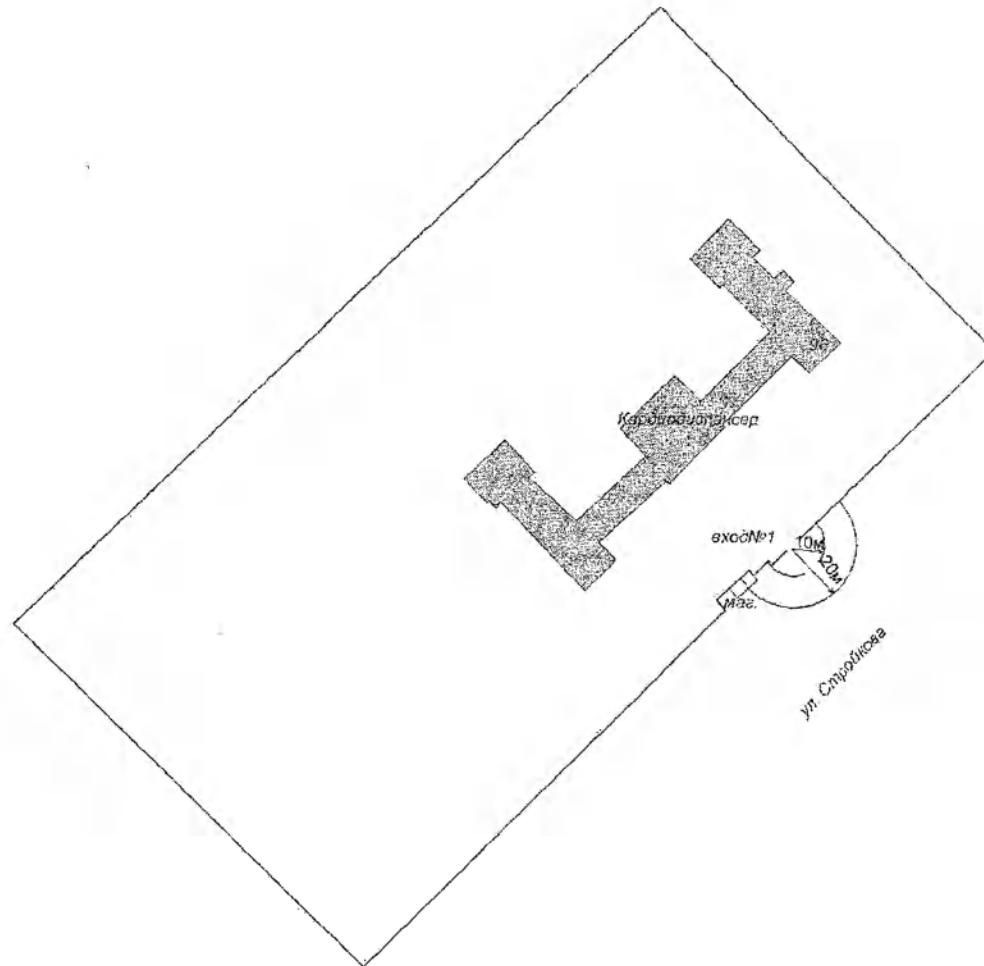
Масштаб 1 :1000

Условные обозначения:

- - Граница дополнительной территории до стационарных торговых объектов
- - Граница дополнительной территории до стационарных объектов общественного питания

Примечание: Прилегающая территория к учреждению включает обособленную территорию (при наличии таковой) и дополнительную

**Схема границ прилегающих территорий к ГБУ РО "Областной
клинический кардиологический диспансер" по адресу: г.Рязань, ул.
Стройкова д.96**



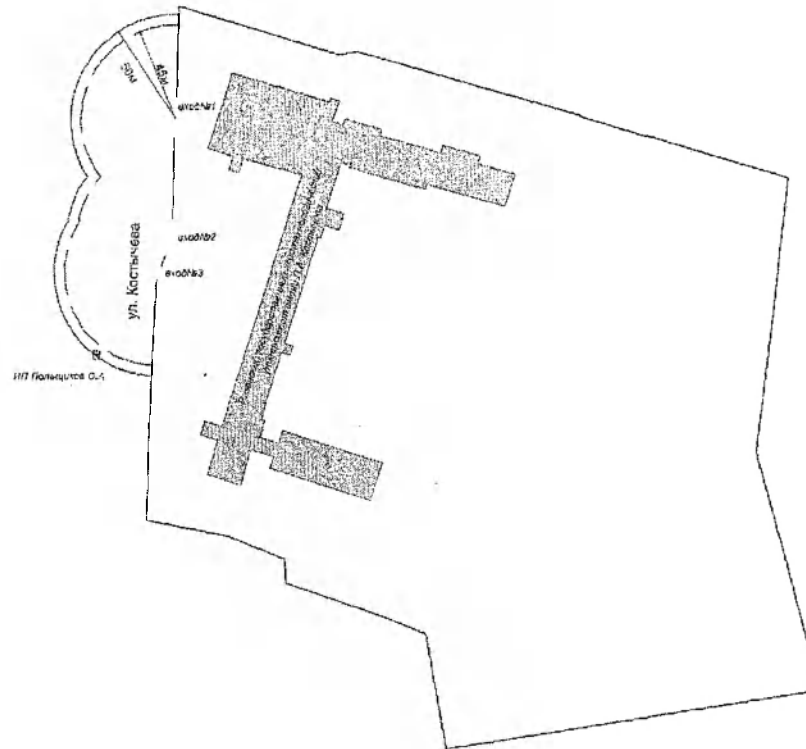
Масштаб 1 :2000

Условные обозначения:

- - Граница дополнительной территории до стационарных торговых объектов
- - Граница дополнительной территории до стационарных объектов общественного питания
- - Граница обособленной территории учреждения

Примечание: Прилегающая территория к учреждению включает обособленную территорию (при наличии таковой) и дополнительную

Схема границ прилегающих территорий к ФГБОУ
ВПО "Рязанский государственный агротехнологический университет
имени П.А. Костычева" по адресу: г. Рязань, ул. Костычева, д.1.



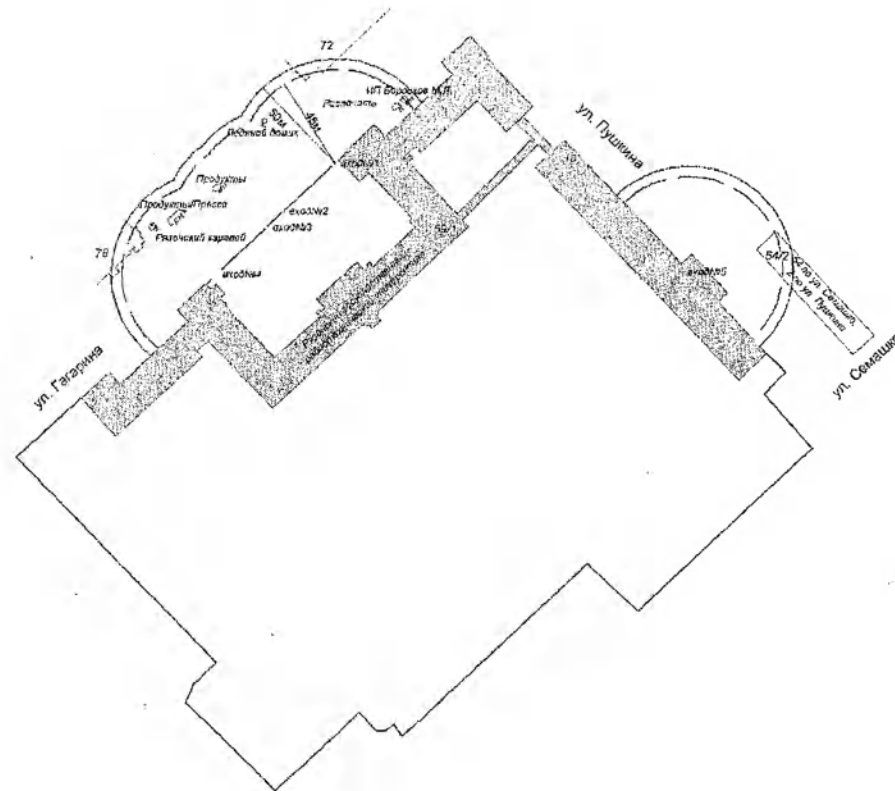
Условные обозначения:

- — — — — - Граница дополнительной территории до стационарных торговых объектов
- — — — — - Граница дополнительной территории до стационарных объектов общественного питания
- - Граница обособленной территории университета

Масштаб 1: 2000

Примечание: Прилегающая территория к университету включает обособленную территорию при наличии заборов и дополнительных

Схема границ прилегающих территорий к ФГБОУ
ВПО "Рязанский государственный радиотехнический университет"
по адресу: г. Рязань, ул. Гагарина, д.59/1.



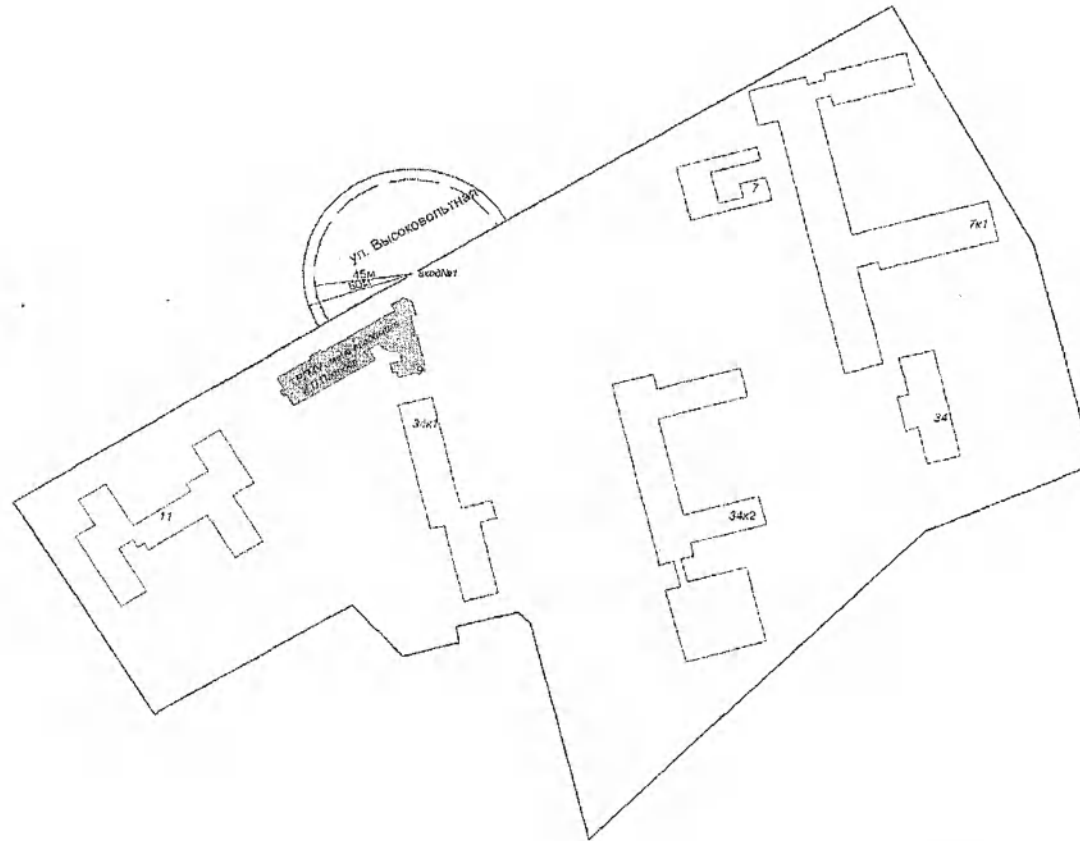
Условные обозначения:

- Граница дополнительной территории до стационарных торговых объектов
- Граница дополнительной территории до стационарных объектов общественного питания
- Граница обособленной территории университета

Масштаб 1: 2000

Примечание: Территория прилегающая к университету является обособленной территорией при наличии заборов и доминирующей

Схема границ прилегающих территорий к ФГБОУ
ВПО "Рязанский государственный медицинский
университет имени академика И.П.Павлова"
Министерства здравоохранения и социального
развития РФ по адресу: г. Рязань, Высоковольтная, д.9.



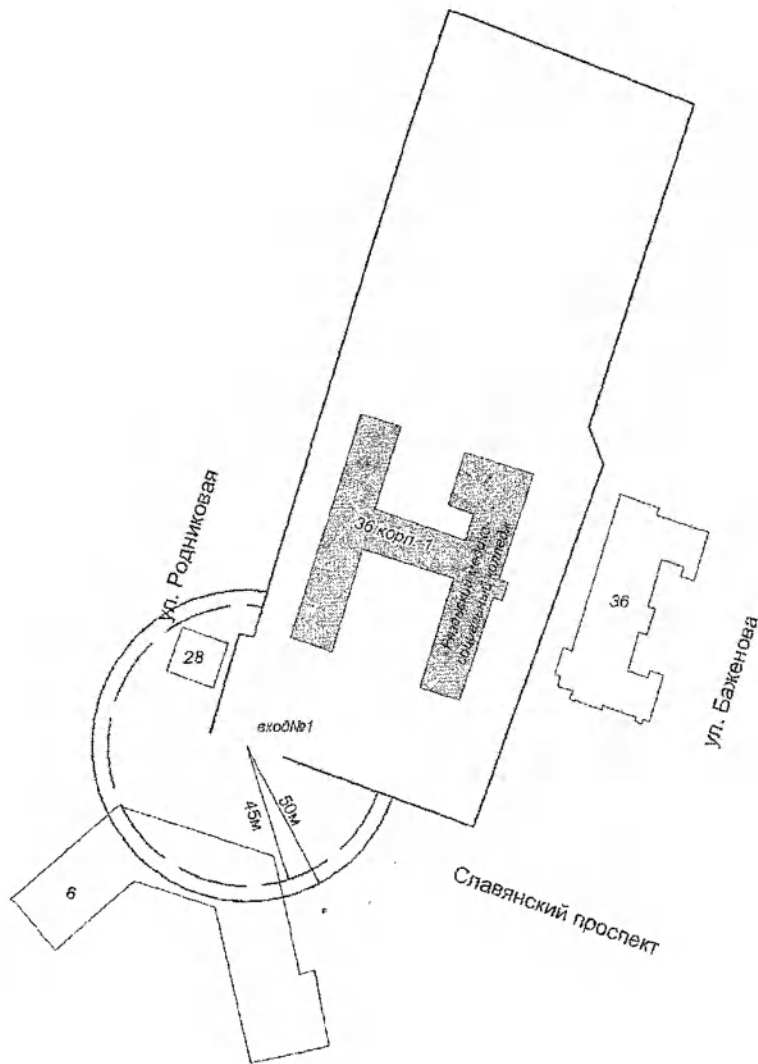
Условные обозначения:

- - Граница дополнительной территории до стационарных торговых объектов
- - Граница дополнительной территории до стационарных объектов общественного питания
- - Граница обособленной территории университета

Масштаб 1: 2000

Примечание: Прилегающая территория к участку включает обособленную территорию (при наличии таковой) под дополнительными

Схема границ прилегающих территорий к ОГБОУ
СПО "Рязанский медико-социальный колледж"
по адресу: г. Рязань, ул. Баженова, д.36, корп.1.



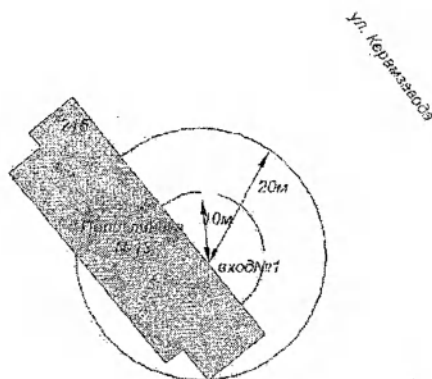
Масштаб 1: 2000

Условные обозначения:

- — — — — - Граница дополнительной территории до стационарных торговых объектов
- — — — — - Граница дополнительной территории до стационарных объектов общественного питания
- — — — — - Граница обособленной территории колледжа

Примечание. Прилегающая территория к колледжу включает обособленную территорию (при наличии таковой) и дополнительную.

Схема границ прилегающих территорий к ГБУ РО "Городская поликлиника №13" по адресу: г.Рязань, ул. Керамзавода д.216



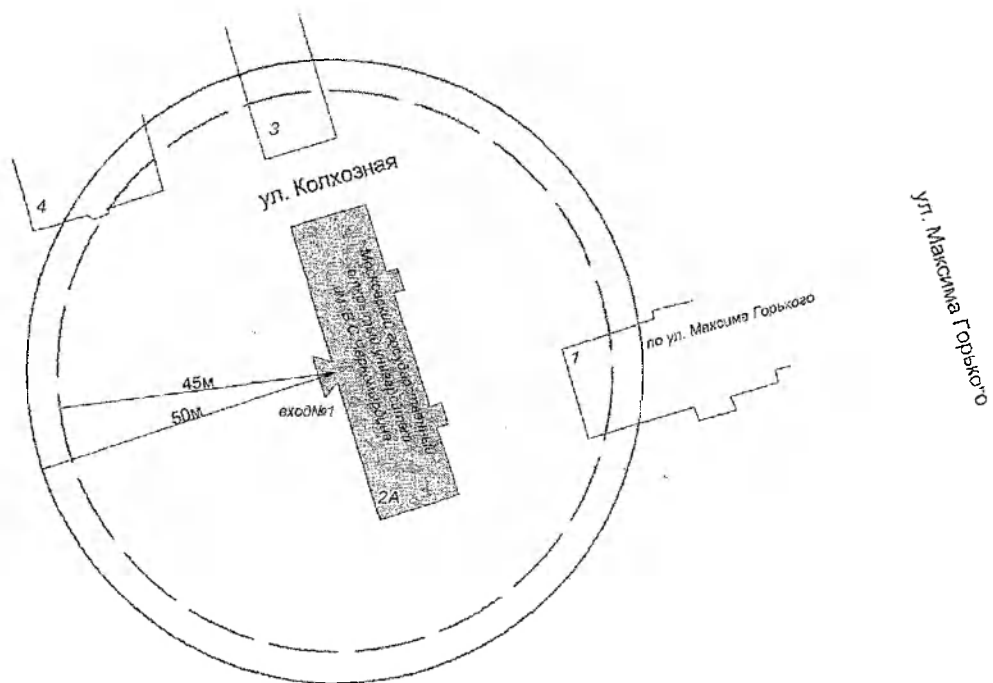
Масштаб 1 :1000

Условные обозначения:

- — — — — - Граница дополнительной территории до стационарных торговых объектов
- — — — — - Граница дополнительной территории до стационарных объектов общественного питания



Примечание: Прилегающая территория к учреждению включает обособленную территорию (при наличии таковой) и дополнительную

Схема границ прилегающих территорий к
Рязанскому институту (филиалу) ФГБОУ ВПО
"Московский государственный открытый
университет им. В.С.Черномырдина"
по адресу: г. Рязань, ул. Колхозная, д.2А.



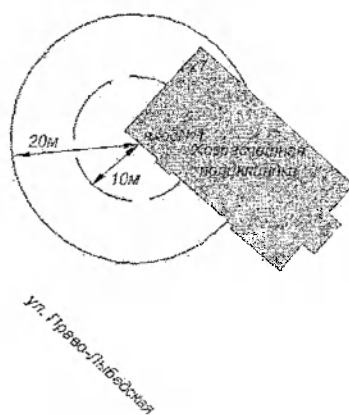
Масштаб 1: 1000

Условные обозначения:

- 
- Граница дополнительной территории до стационарных торговых объектов
- 
- Граница дополнительной территории до стационарных объектов общественного питания

Примечание: Прилегающая территория к институту включает обслуживаемую территорию (при наличии таковой) и дополнительную

Схема границ прилегающих территорий к ООО "Хозрасчетная
поликлиника" по адресу ул. Право-Лыбедская д.27



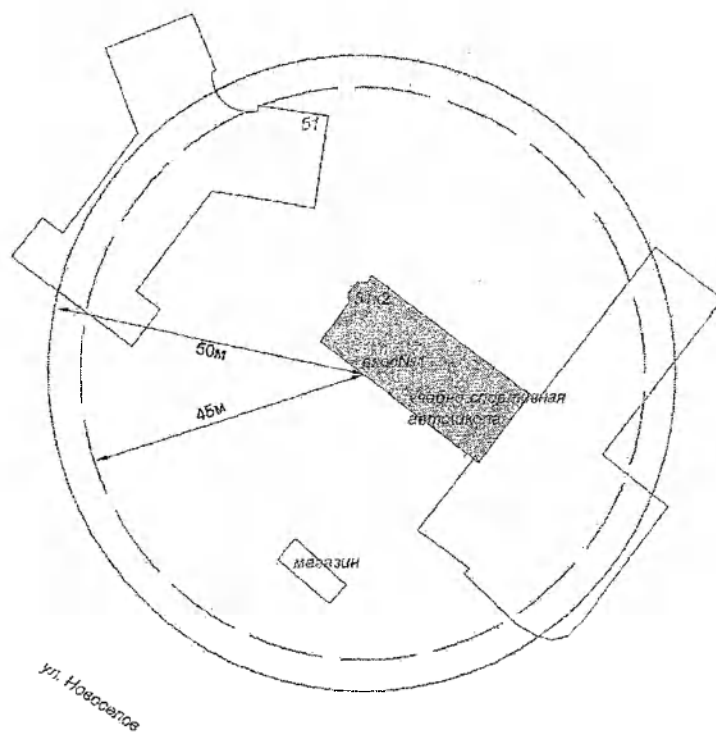
Масштаб 1:1000

Условные обозначения:

- - Граница дополнительной территории
до стационарных торговых объектов
- - Граница дополнительной территории
до стационарных объектов общественного питания

Примечание: Прилегающая территория к учреждению включает обособленную территорию (при наличии таковой) и дополнительную

**Схема границ прилегающих территорий к негосударственному
образовательному учреждению "Рязанская областная
учебно-спортивная автомобильная школа" по адресу: г.Рязань, ул.
Новоселов д.51 к2**



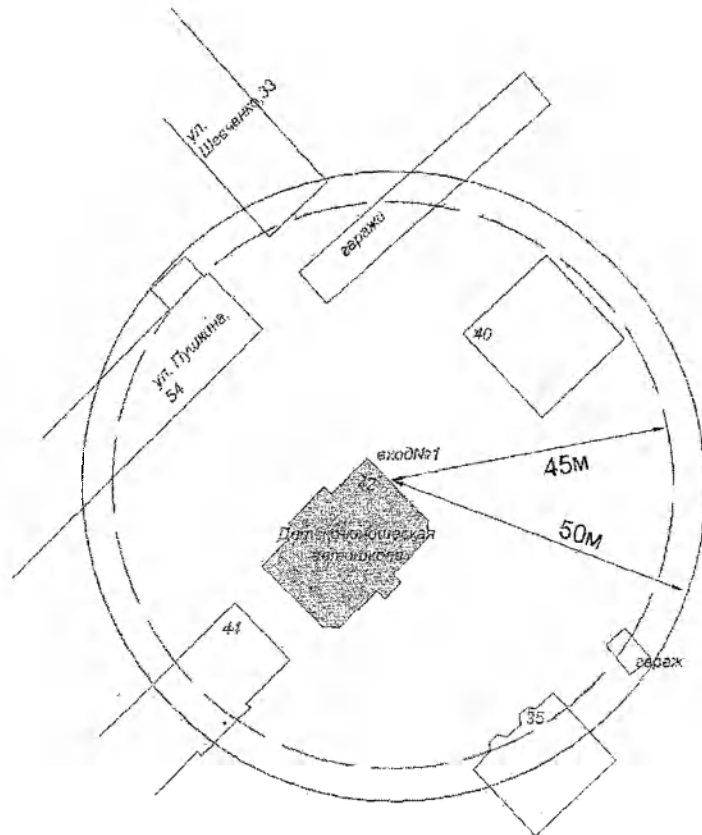
Масштаб 1:1000

Условные обозначения:

- - Граница дополнительной территории до стационарных торговых объектов
- - Граница дополнительной территории до стационарных объектов общественного питания



Примечание: Прилегающая территория к учреждению включает обслуживаемую территорию (при наличии таковой) и дополнительную

Схема границ прилегающих территорий к негосударственному образовательному частному учреждению "Рязанская областная специализированная автошкола", негосударственному образовательному учреждению "Детско-юношеская автомобильная школа" по адресу: г.Рязань, ул. Семена Середы д.42



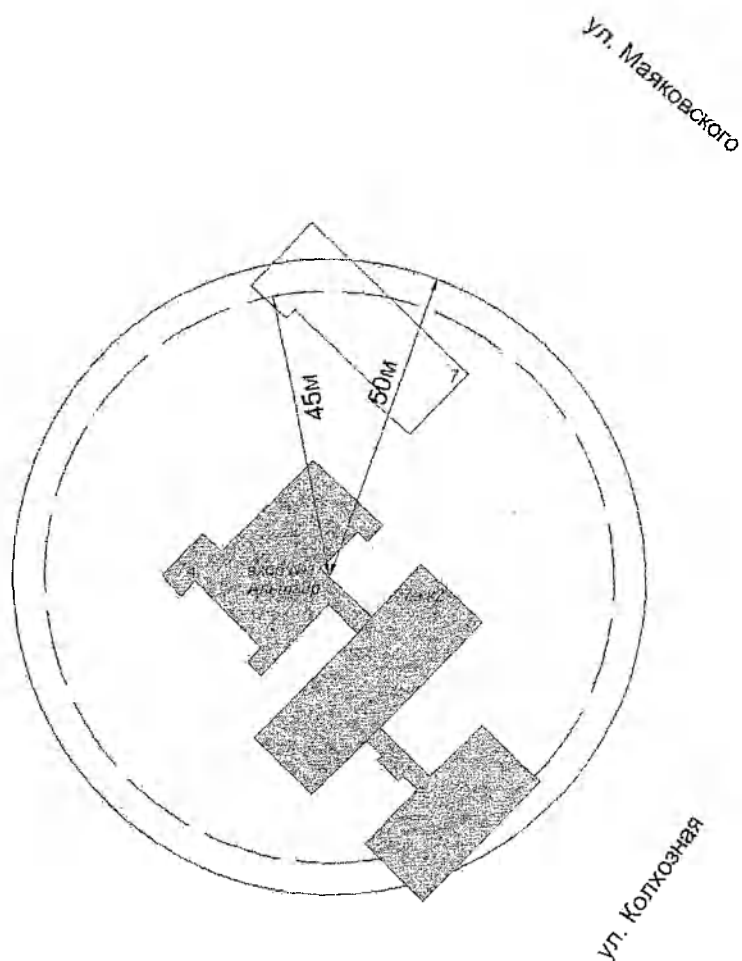
Масштаб 1 :1000

Условные обозначения:

-  - Граница дополнительной территории до стационарных торговых объектов
 - Граница дополнительной территории до стационарных объектов общественного питания

Примечание: Прилегающая территория к учреждению включает обособленную территорию (при наличии таковой) и дополнительную

Схема границ прилегающих территорий к негосударственному образовательному учреждению дополнительного профессионального образования "Учебно-методический центр "Альтаир" по адресу: г.Рязань, ул. Маяковского д.7а



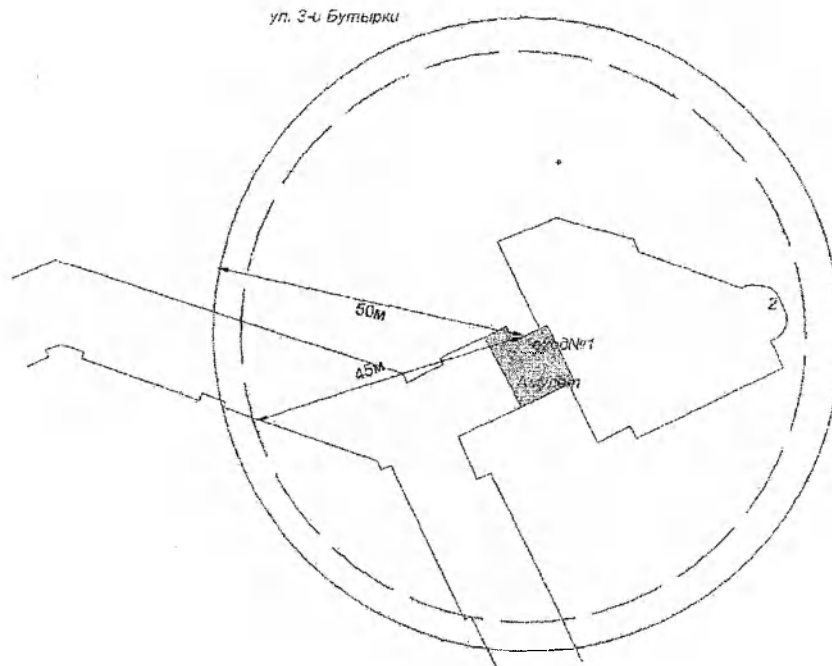
Масштаб 1 :1000

Условные обозначения:

- - Граница дополнительной территории до стационарных торговых объектов
- - Граница дополнительной территории до стационарных объектов общественного питания

Примечание: Прилегающая территории к учреждению включает обособленную территорию (при наличии таковой) и дополнительную

Схема границ прилегающих территорий к негосударственному образовательному учреждению дополнительного образования "Учебно-методический центр Амулет" по адресу: г.Рязань, ул. 3-и Бутырки д.2



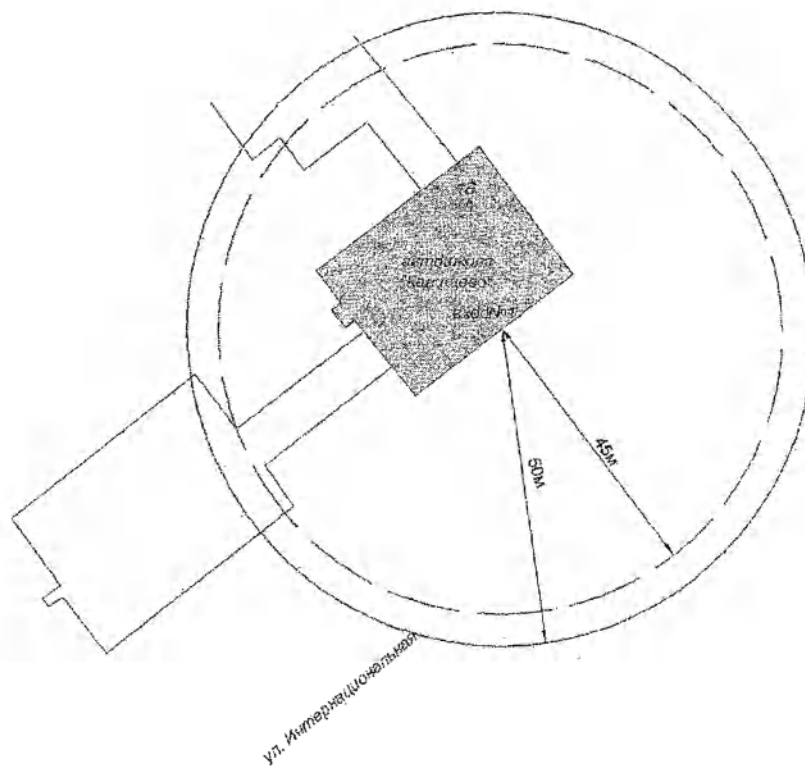
Масштаб 1 :1000

Условные обозначения:

- - Граница дополнительной территории до стационарных торговых объектов
- - Граница дополнительной территории до стационарных объектов общественного питания



Примечание: Прилегающая территория к учреждению включает обособленную территорию (при наличии таковой) и дополнительную

Схема границ прилегающих территорий к негосударственному образовательному учреждению "Юношеская автомобильная школа "Канищево" по адресу: г.Рязань, ул. Бирюзова д.1В



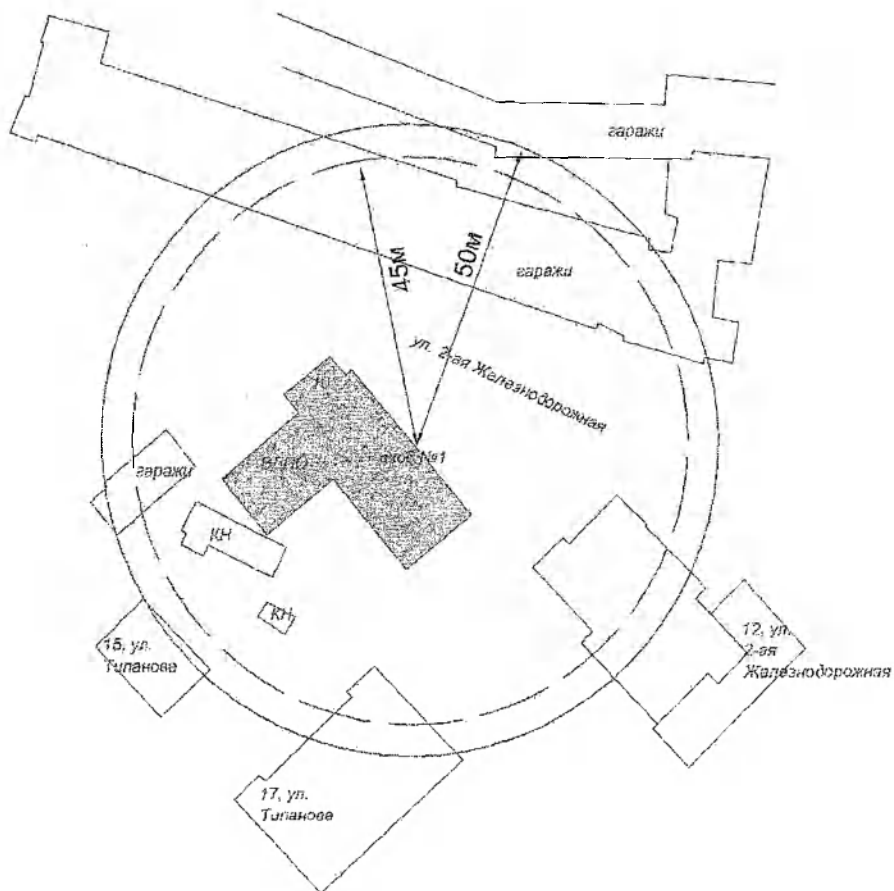
Масштаб 1 :1000

Условные обозначения:

- 
 - Граница дополнительной территории до стационарных торговых объектов
- 
 - Граница дополнительной территории до стационарных объектов общественного питания

Примечание: Прилегающая территория к учреждению включает обремененную территорию (при наличии заковой) и дополнительную

Схема границ прилегающих территорий к негосударственному образовательному учреждению дополнительного профессионального образования (повышения квалификации) "Учебный центр ВДПО" по адресу: г.Рязань, ул. 2-ая Железнодорожная д.10



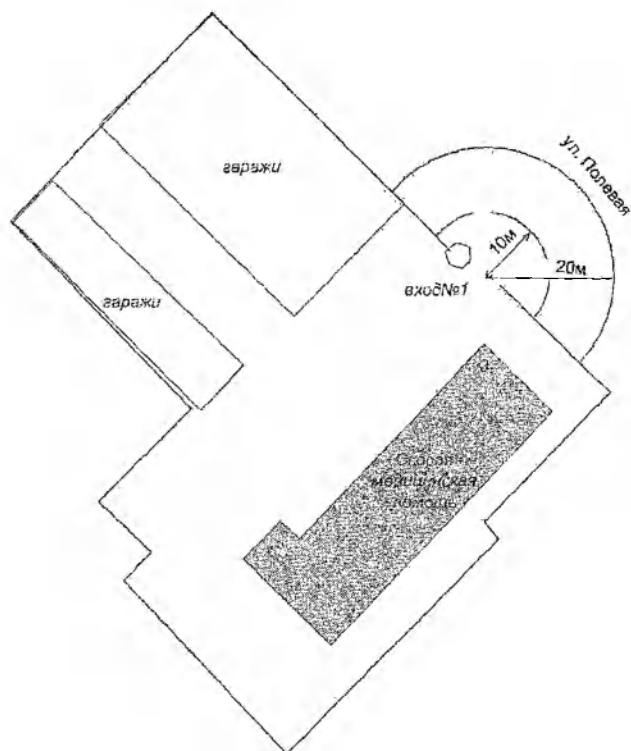
Масштаб 1 :1000

Условные обозначения:

- Граница дополнительной территории до стационарных торговых объектов
- Граница дополнительной территории до стационарных объектов общественного питания

Примечание: Прилегающая территория к учреждению включает обособленную территорию (при наличии таковой) и дополнительную

Схема границ прилегающих территорий к ГБУ РО "Городская станция скорой медицинской помощи" по адресу: г.Рязань, ул. Полевая д.3



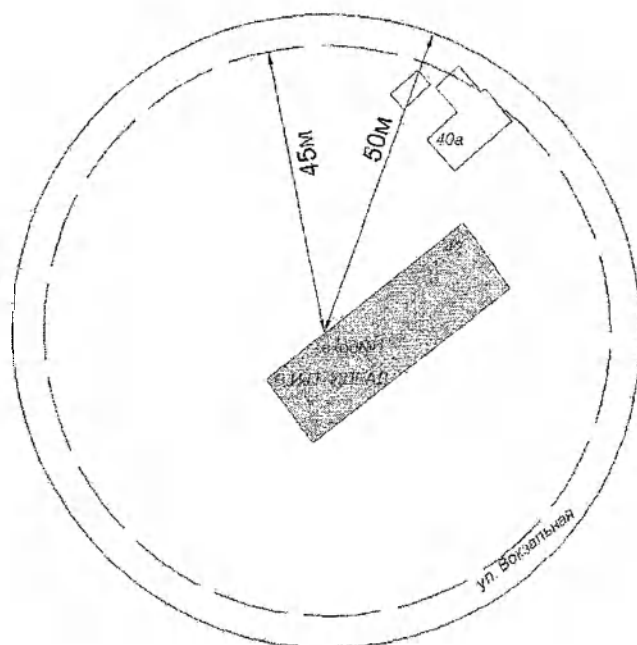
Масштаб 1 :1000

Условные обозначения:

- - Граница дополнительной территории до стационарных торговых объектов
- - Граница дополнительной территории до стационарных объектов общественного питания
- - Граница обособленной территории учреждения

Примечание: Прилегающая территория к учреждению включает обособленную территорию (при наличии таковой) и дополнительную

**Схема границ прилегающих территорий к негосударственному
учреждению дополнительного образования "Учебный центр
"В.И.П.-ИДЕАЛ" по адресу: г.Рязань, ул. Вокзальная д.42**



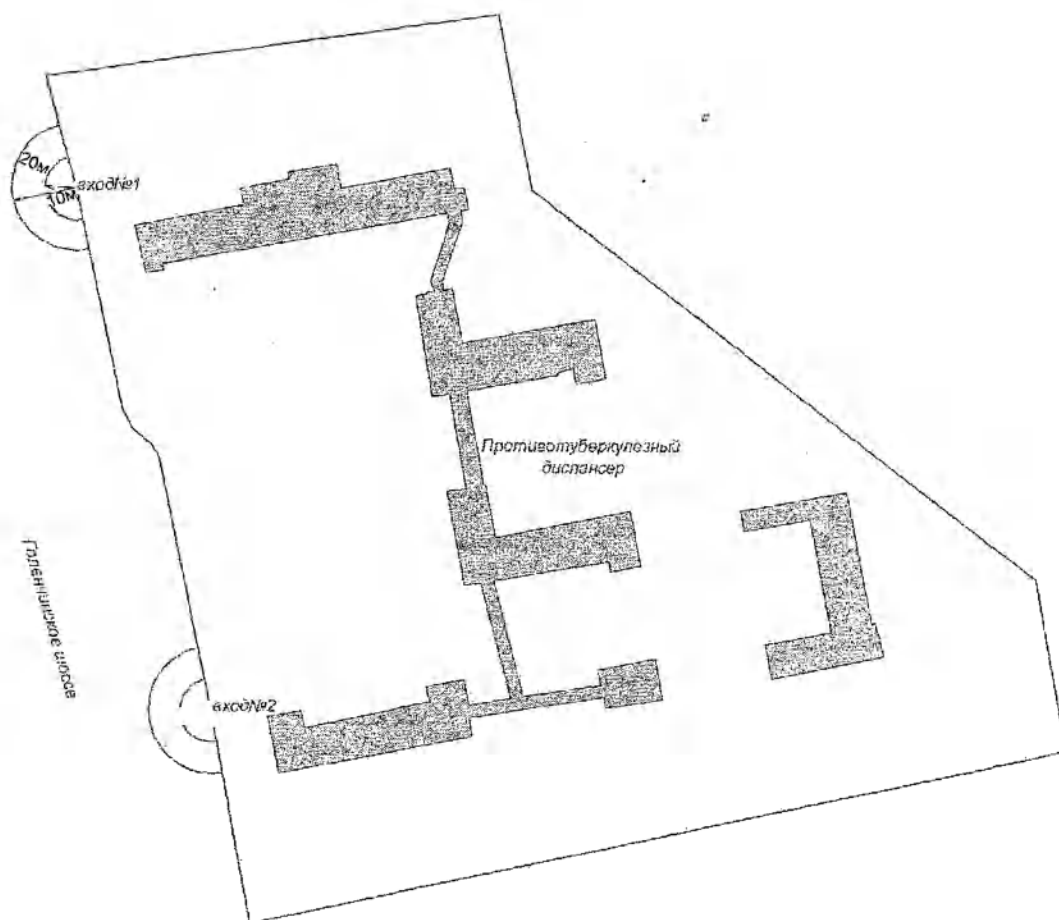
Масштаб 1 :1000

Условные обозначения:

- - Граница дополнительной территории до стационарных торговых объектов
- - Граница дополнительной территории до стационарных объектов общественного питания

Примечание: Прилегающая территория к учреждению включает обособленную территорию (при наличии таковой) и дополнительную

**Схема границ прилегающих территорий к ГБУ РО "Областной
клинический противотуберкулезный диспансер" по адресу:
г.Рязань, Голенчинское шоссе д.15**



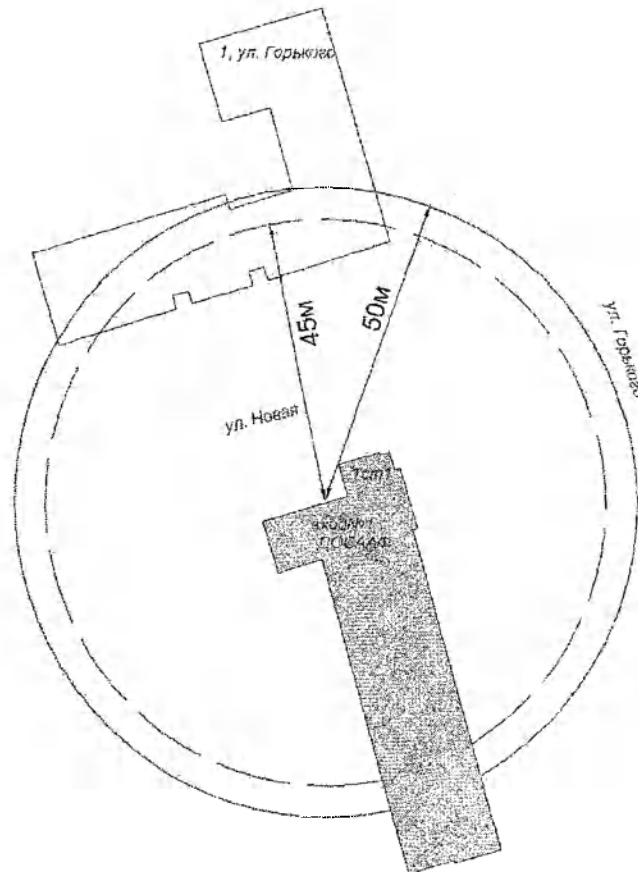
Масштаб 1 :2000

Условные обозначения:

- - Граница дополнительной территории до стационарных торговых объектов
- - Граница дополнительной территории до стационарных объектов общественного питания
- - Граница обособленной территории учреждения



Примечание: Прилегающая территория к учреждению включает обособленную территорию (при наличии таковой) и дополнительную

Схема границ прилегающих территорий к негосударственному учреждению дополнительного профессионального образования "Рязанский учебный стрелково-спортивный центр" Регионального отделения Общероссийской общественно-государственной организации "Добровольное общество содействия армии, авиации и флоту России" Рязанской области по адресу: г.Рязань, ул. Горького д.1с1



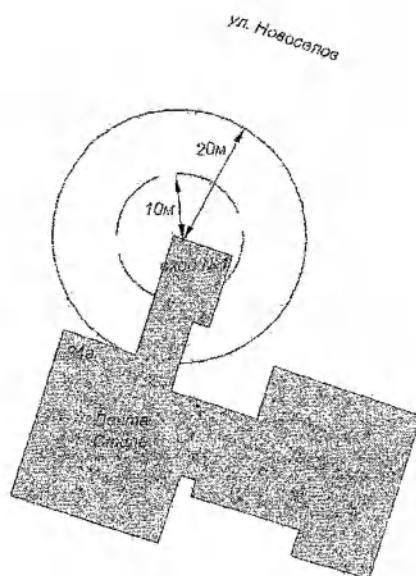
Масштаб 1 :1000

Условные обозначения:

-  - Граница дополнительной территории до стационарных торговых объектов
 - Граница дополнительной территории до стационарных объектов общественного питания



Примечание: Прилегающая территория к учреждению включает обособленную территорию (при наличии таковой) и дополнительную

**Схема границ прилегающих территорий к ООО
"Стоматологическая клиника "Дента Стилль" по адресу: г.Рязань,
ул. Новоселов д.34а**



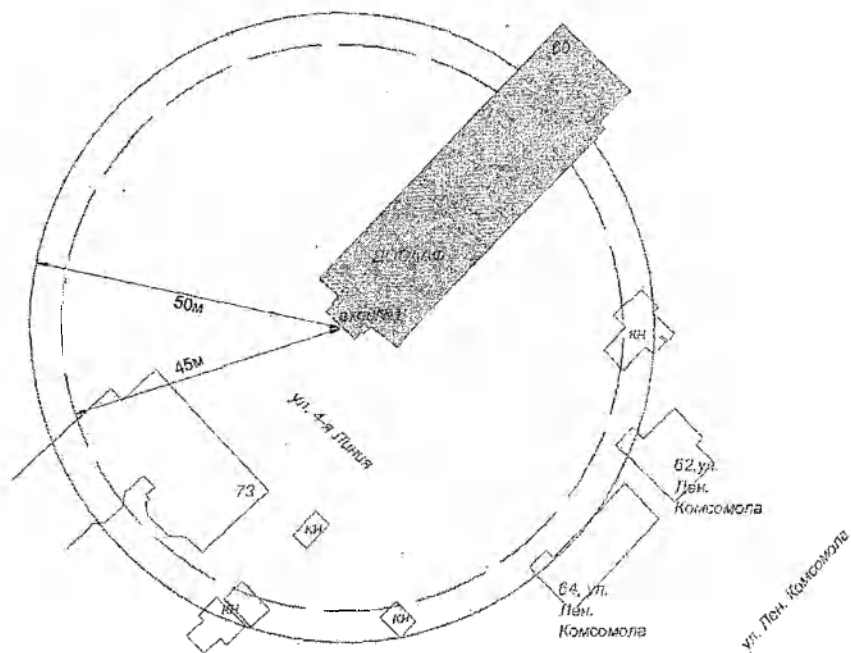
Масштаб 1 :1000

Условные обозначения:

-  - Граница дополнительной территории до стационарных торговых объектов
 - Граница дополнительной территории до стационарных объектов общественного питания



Примечание: Прилегающая территория к учреждению включает обособленную территорию (при наличии таковой) и дополнительную

Схема границ прилегающих территорий к негосударственному учреждению дополнительного профессионального образования "Железнодорожный учебный спортивно-технический центр" Регионального отделения Общероссийской общественно-государственной организации "Добровольное общество содействия армии, авиации и флоту России" Рязанской области по адресу: г.Рязань, ул. 4-я Линия д.60



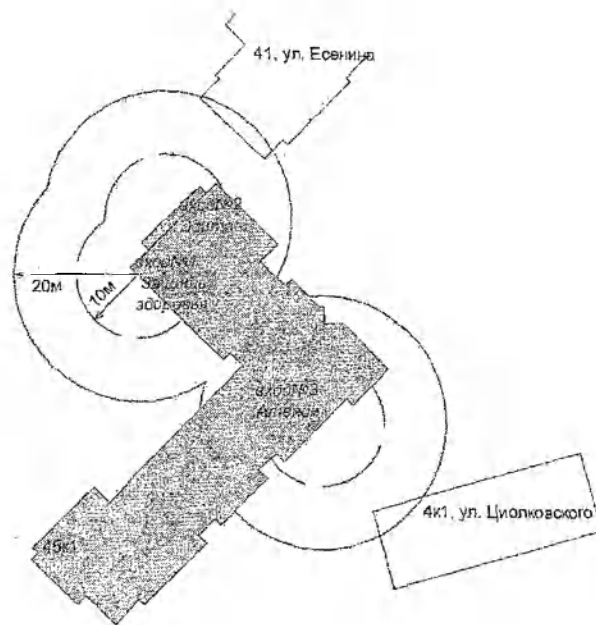
Масштаб 1 :1000

Условные обозначения:

-  - Граница дополнительной территории до стационарных торговых объектов
 - Граница дополнительной территории до стационарных объектов общественного питания

Примечание: Прилегающая территория к учреждению включает обособленную территорию (при наличии таковой) и дополнительную

Схема границ прилегающих территорий к ООО "Центр "Защита здоровья", ООО Медицинский центр "Атенон", ООО ""Эдита" по адресу: г.Рязань, ул. Есенина д.45к1



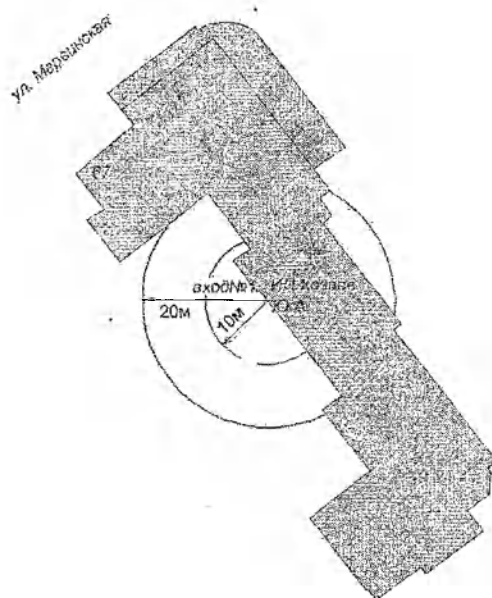
Масштаб 1:1000

Условные обозначения:

- — — — — - Граница дополнительной территории до стационарных торговых объектов
- — — — — - Граница дополнительной территории до стационарных объектов общественного питания

Примечание: Прилегающая территория к учреждению включает обособленную территорию (при наличии таковой) и дополнительную

**Схема границ прилегающих территорий к ИП "Козлов Юрий
Анатольевич" по адресу: г.Рязань, ул. Мервинская д.67**



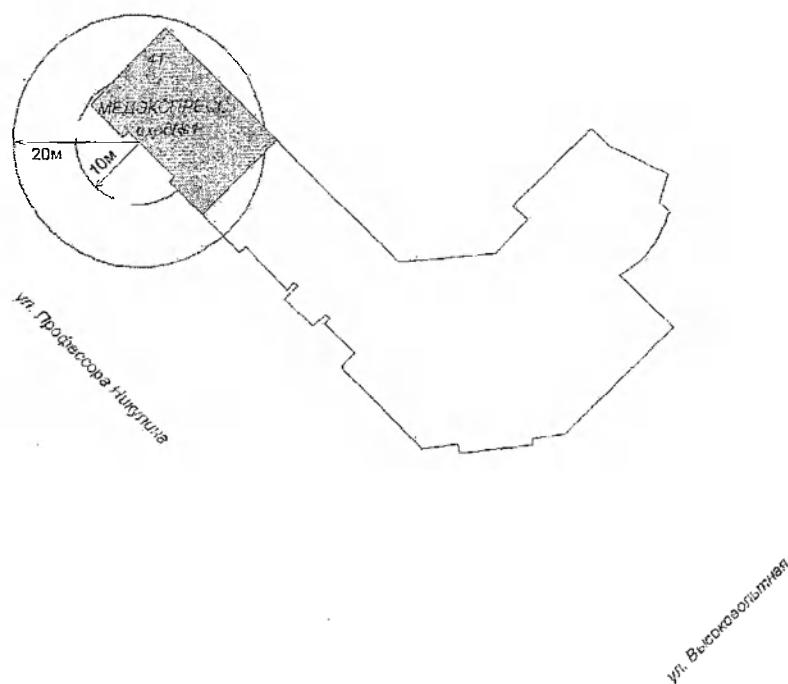
Масштаб 1 :1000

Условные обозначения:

- - Граница дополнительной территории до стационарных торговых объектов
- - Граница дополнительной территории до стационарных объектов общественного питания



Примечание: Прилегающая территория к учреждению включает обособленную территорию (при наличии таковой) и дополнительную

Схема границ прилегающих территорий к ООО "Медицинский центр МЕДЭКСПРЕСС" по адресу: г.Рязань, ул. Профессора Никулина д.41



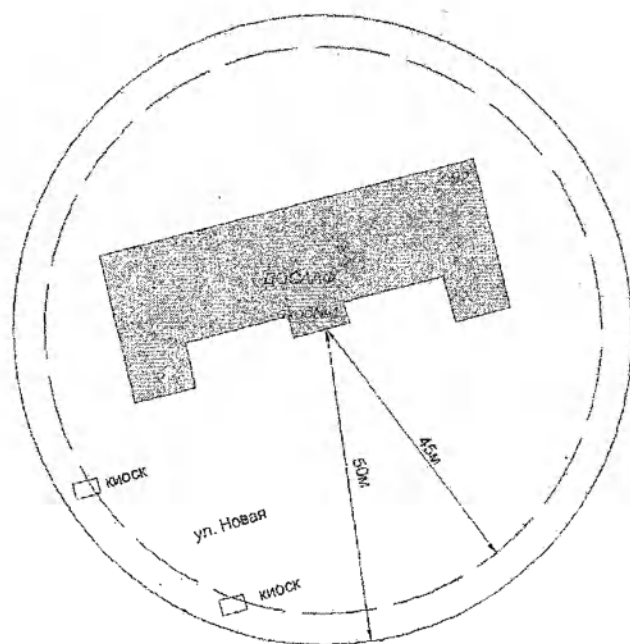
Масштаб 1 :1000

Условные обозначения:

-  - Граница дополнительной территории до стационарных торговых объектов
 - Граница дополнительной территории до стационарных объектов общественного питания

Примечание: Прилегающая территория к учреждению включает обособленную территорию (при наличии таковой) и дополнительную

Схема границ прилегающих территорий к негосударственному учреждению дополнительного профессионального образования "Рязанская автомобильная школа" Регионального отделения Общероссийской общественно-государственной организации "Добровольное общество содействия армии, авиации и флоту России" Рязанской области по адресу: г.Рязань, ул. Новая д.92



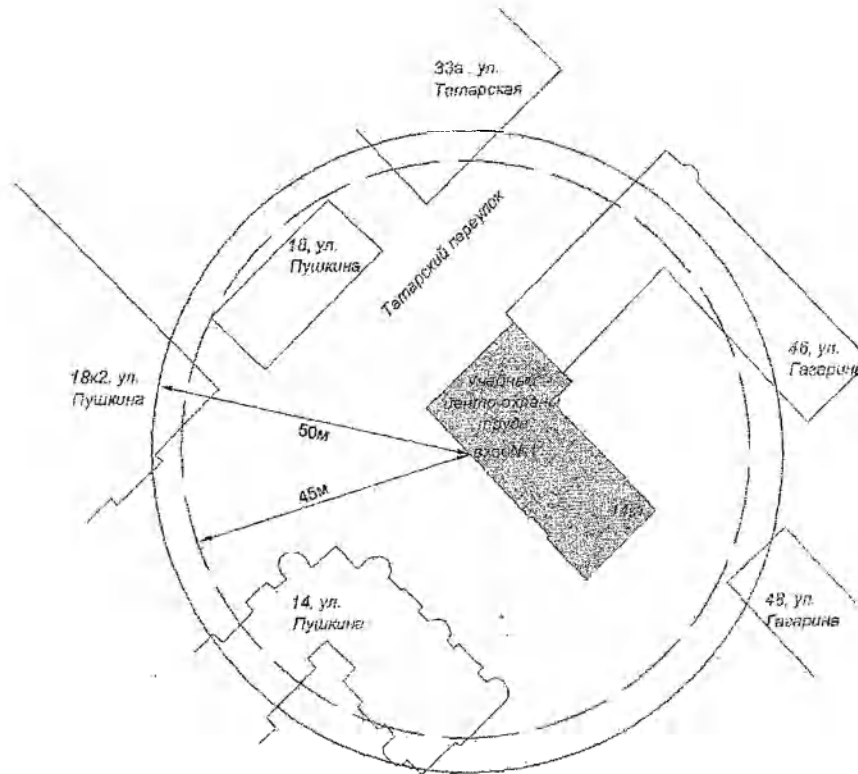
Масштаб 1 :1000

Условные обозначения:

- - Граница дополнительной территории до стационарных торговых объектов
- - Граница дополнительной территории до стационарных объектов общественного питания

Примечание: Прилегающая территория к учреждению включает обособленную территорию (при наличии таковой) и дополнительную

Схема границ прилегающих территорий к негосударственному образовательному учреждению дополнительного профессионального образования "Учебный центр охраны труда" по адресу: г.Рязань, ул. Пушкина д.14к1



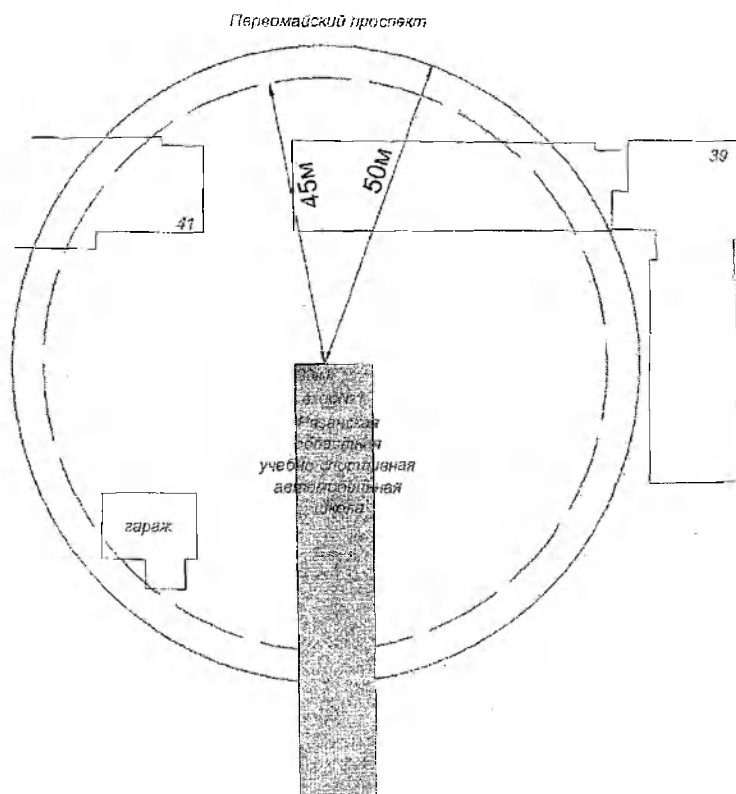
Масштаб 1 :1000

Условные обозначения:

- Граница дополнительной территории до стационарных торговых объектов
- Граница дополнительной территории до стационарных объектов общественного питания

Примечание: Прилегающая территория к учреждению включает обособляющую территорию (при наличии таковой) и дополнительную

Схема границ прилегающих территорий к негосударственному образовательному учреждению "Рязанская областная учебно-спортивная автомобильная школа" по адресу: г.Рязань, Первомайский проспект д.39 к1



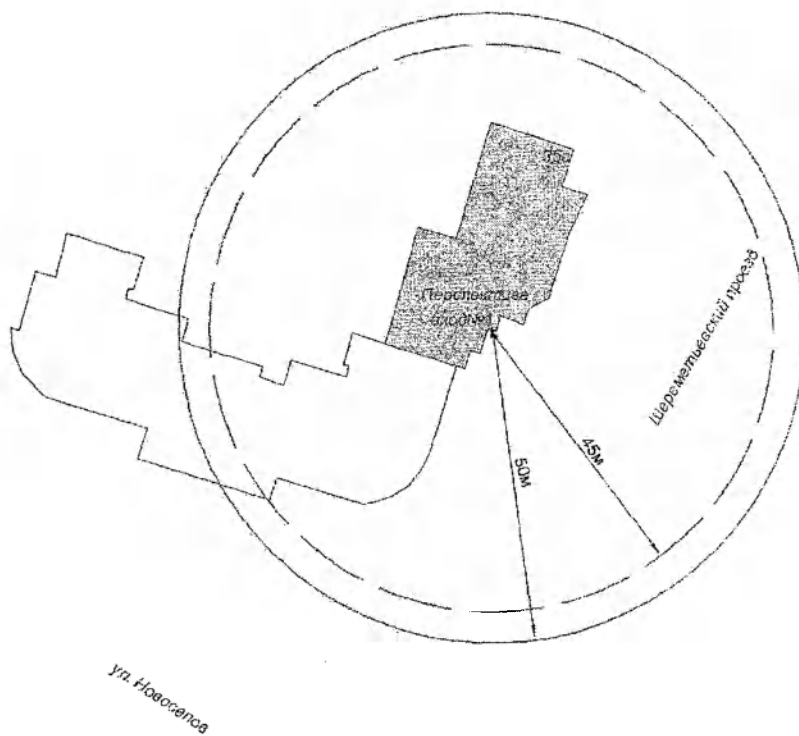
Масштаб 1 :1000

Условные обозначения:

- - Граница дополнительной территории до стационарных торговых объектов
- - Граница дополнительной территории до стационарных объектов общественного питания

Примечание: Прилегающая территория к учреждению включает обособленную территорию (при наличии таковой) и дополнительную

Схема границ прилегающих территорий к негосударственному образовательному учреждению "Учебный центр "Перспектива" по адресу: г.Рязань, ул. Новоселов д.35а



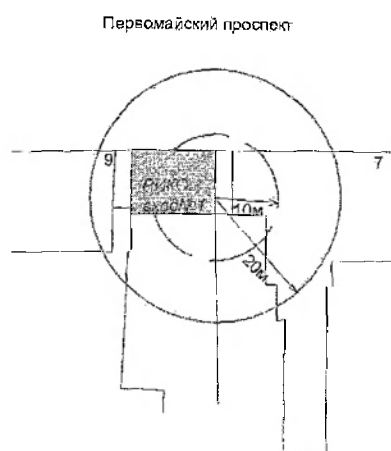
Масштаб 1 :1000

Условные обозначения:

- - Граница дополнительной территории до стационарных торговых объектов
- - Граница дополнительной территории до стационарных объектов общественного питания

Примечание: Прилегающая территория к учреждению включает обособленную территорию (при наличии таковой) и дополнительную

**Схема границ прилегающих территорий к ООО "РИКО" по адресу:
г.Рязань, Первомайский проспект д.7**



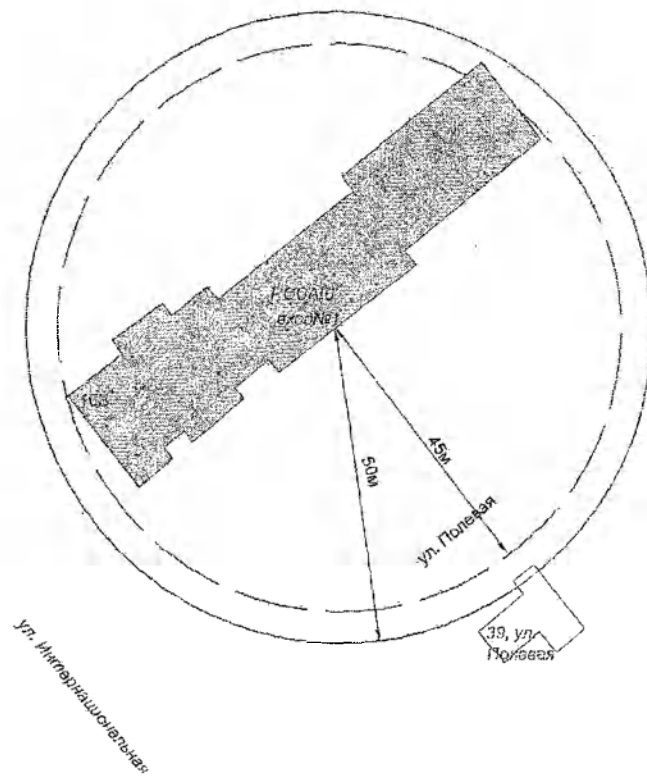
Масштаб 1 :1000

Условные обозначения:

- - Граница дополнительной территории до стационарных торговых объектов
- - Граница дополнительной территории до стационарных объектов общественного питания

Примечание: Прилегающая территория к учреждению включает обособленную территорию (при наличии таковой) и дополнительную

Схема границ прилегающих территорий к негосударственному образовательному частному учреждению "Рязанская областная специализированная автошкола" по адресу: г.Рязань, ул. Интернациональная 16В



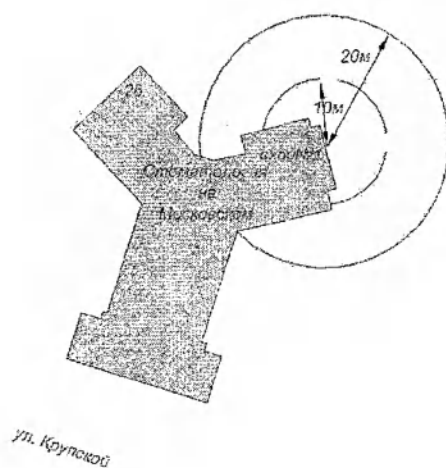
Масштаб 1 :1000

Условные обозначения:

- - Граница дополнительной территории до стационарных торговых объектов
- - Граница дополнительной территории до стационарных объектов общественного питания

Примечание: Прилегающая территория к учреждению включает обособленную территорию (при наличии таковой) и дополнительную

Схема границ прилегающих территорий к ООО "Стоматология на Московском" по адресу: г.Рязань, ул. Крупской д.25



Масштаб 1 :1000

Условные обозначения:

- - Граница дополнительной территории до стационарных торговых объектов
- - Граница дополнительной территории до стационарных объектов общественного питания

Примечание: Прилегающая территория к учреждению включает обособленную территорию (при наличии таковой) и дополнительную

Схема границ прилегающих территорий к ООО "Студия
одонтологии", ООО "Медицинский диагностический центр
"Эрикас+" по адресу: г.Рязань, ул. Татарская д.13



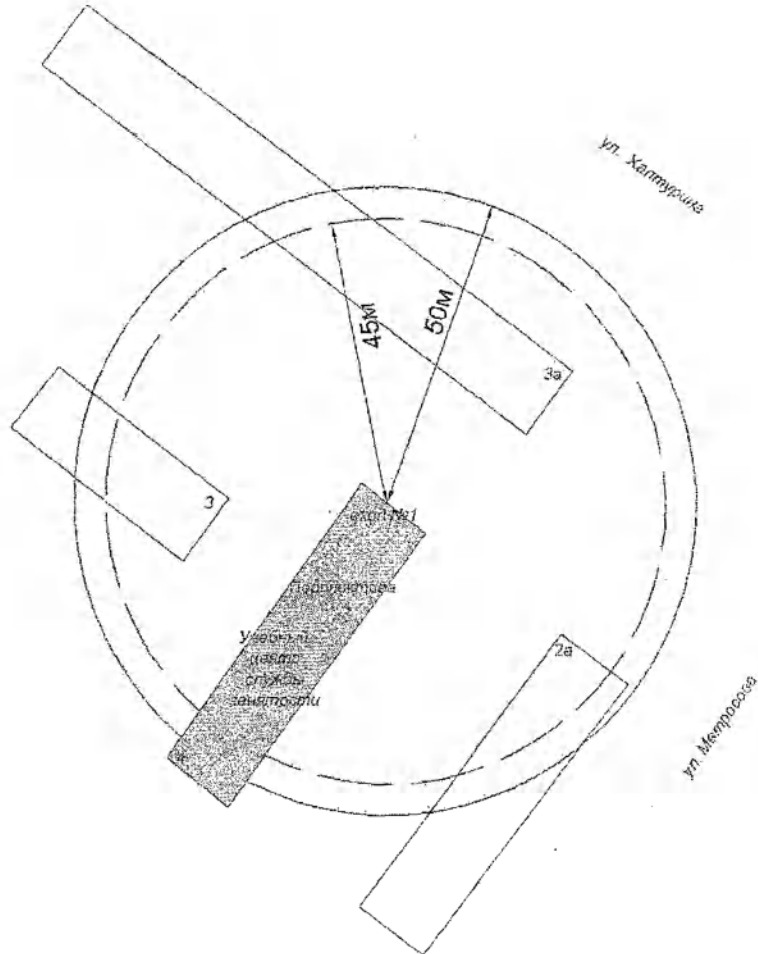
Масштаб 1:1000

Условные обозначения:

- - Граница дополнительной территории до стационарных торговых объектов
- - Граница дополнительной территории до стационарных объектов общественного питания

Примечание: Прилегающая территория к учреждению включает обособленную территорию (при наличии таковой) и дополнительную

Схема границ прилегающих территорий к негосударственному образовательному учреждению "Учебный центр "Перспектива", Государственному автономному учреждению дополнительного профессионального образования "Учебный центр службы занятости" по адресу: г.Рязань, ул. Халтурина д.4



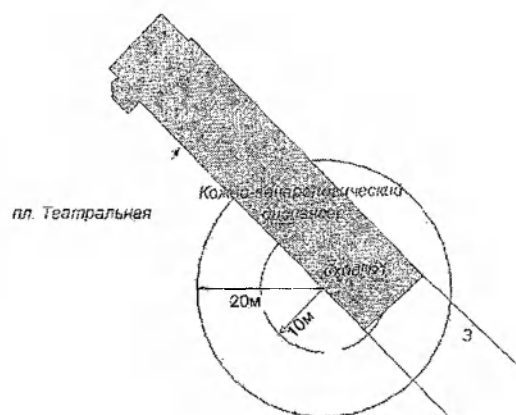
Масштаб 1 :1000

Условные обозначения:

- _____ - Граница дополнительной территории до стационарных торговых объектов
 _____ - Граница дополнительной территории до стационарных объектов общественного питания

Примечание: Прилегающая территория к учреждению включает обособленную территорию (при наличии таковой) и дополнительную

**Схема границ прилегающих территорий к ГБУ РО "Областной
клинический кожно-венерологический диспансер" по адресу:
г.Рязань, пл. Театральная д.1**



Масштаб 1 :1000

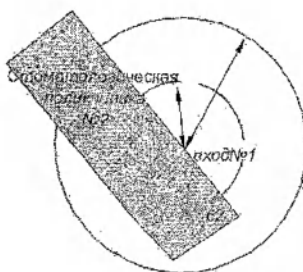
Условные обозначения:

- _____ - Граница дополнительной территории до стационарных торговых объектов
- _____ - Граница дополнительной территории до стационарных объектов общественного питания

Примечание: Прилегающая территория к учреждению включает обособленную территорию (при наличии таковой) и дополнительную

**Схема границ прилегающих территорий к ГБУ РО
"Стоматологическая поликлиника №2" по адресу: г.Рязань, ул.
Октябрьская д.62**

ул. Октябрьская



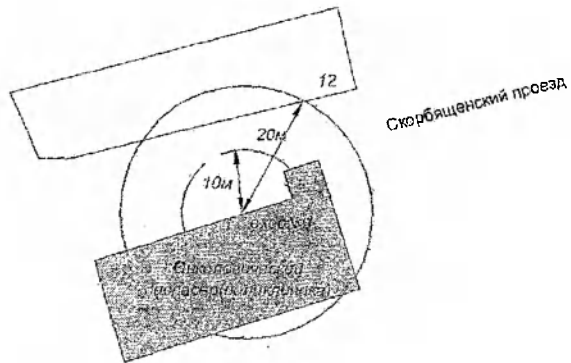
Масштаб 1 :1000

Условные обозначения:

- - Граница дополнительной территории до стационарных торговых объектов
- - Граница дополнительной территории до стационарных объектов общественного питания

Примечание: Прилегающая территория к учреждению включает обособленную территорию (при наличии таковой) и дополнительную

**Схема границ прилегающих территорий к ГБУ РО "Областной
клинический онкологический диспансер" по адресу: г.Рязань,
Скорбященский пр. д.14**



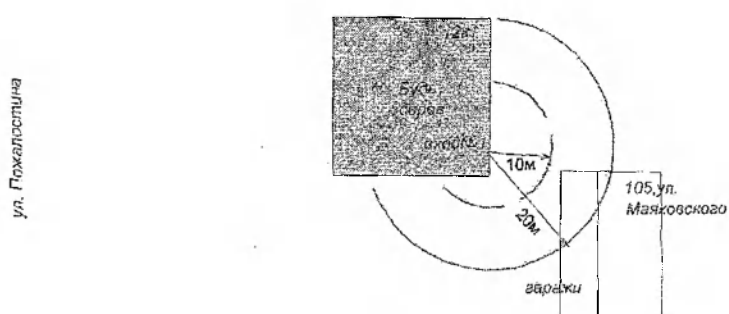
Масштаб 1:1000

Условные обозначения:

- _____ - Граница дополнительной территории до стационарных торговых объектов
- - Граница дополнительной территории до стационарных объектов общественного питания

Примечание: Прилегающая территория к учреждению включает обособленную территорию (при наличии таковой) и дополнительную

Схема границ прилегающих территорий к ООО «Медицинский центр «Будь здоров» по адресу: г. Рязань, ул. Пожалостина д.12к1



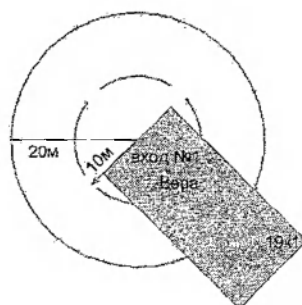
Масштаб 1 :1000

Условные обозначения:

- - Граница дополнительной территории до стационарных торговых объектов
- - Граница дополнительной территории до стационарных объектов общественного питания

Примечание: Прилегающая территория к учреждению включает обособленную территорию (при наличии таковой) и дополнительную

Схема границ прилегающих территорий к ООО «Медицинский центр «Вера» по адресу: г. Рязань, ул. Полонского д.19к1



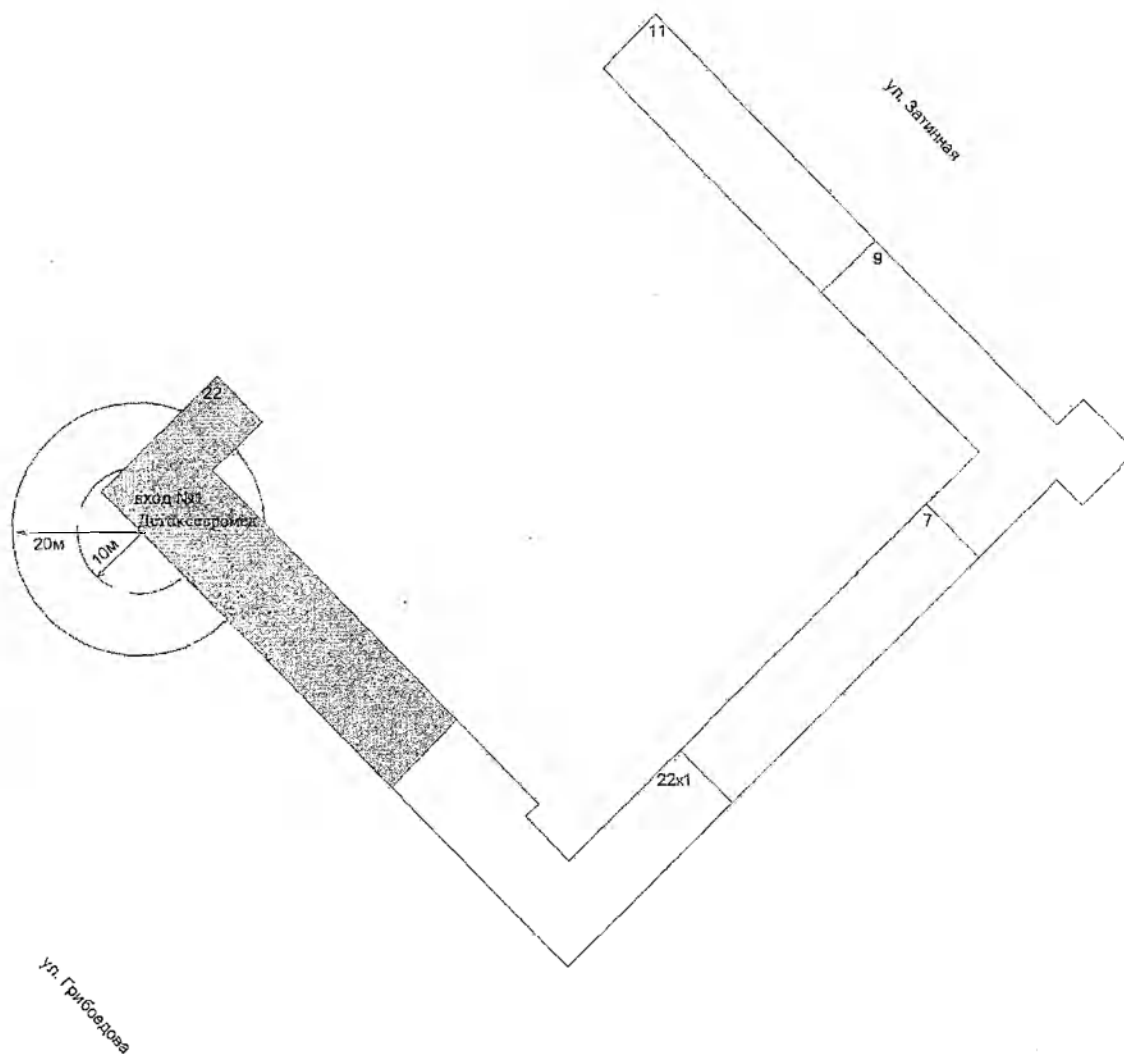
Масштаб 1 :1000

Условные обозначения:

- - Граница дополнительной территории до стационарных торговых объектов
- - Граница дополнительной территории до стационарных объектов общественного питания

Примечание: Прилегающая территория к учреждению включает обособленную территорию (при наличии таковой) и дополнительную

Схема границ прилегающих территорий к ООО «Медицинский центр «Детоксевромед» по адресу: г. Рязань, ул. Грибоедова, д. 22



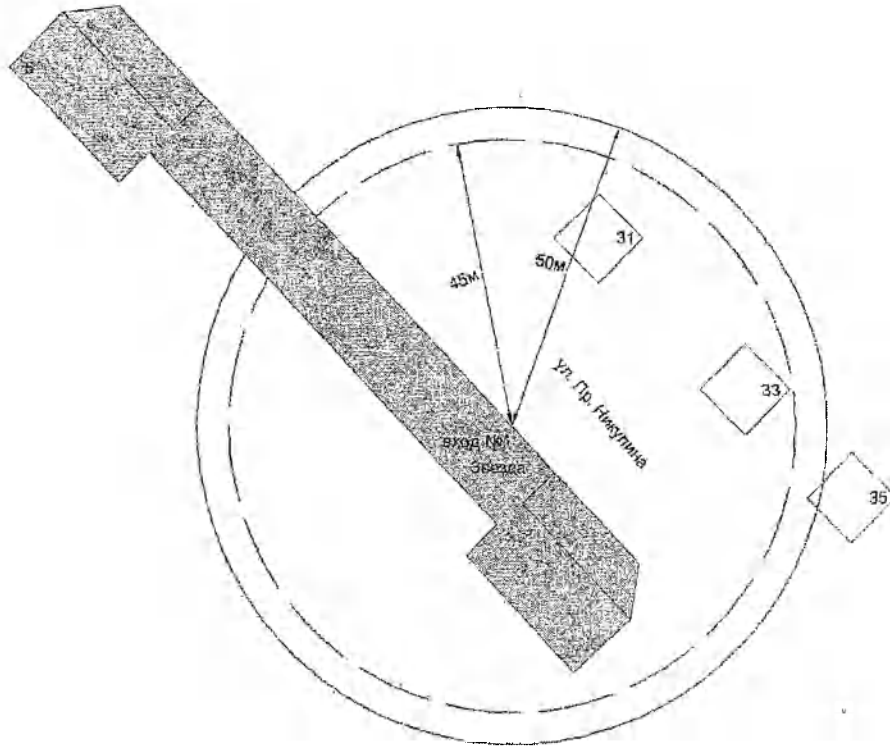
Масштаб 1 :1000

Условные обозначения:

- — — — — - Граница дополнительной территории до стационарных торговых объектов
- — — — — - Граница дополнительной территории до стационарных объектов общественного питания

Примечание: Прилегающая территория к учреждению включает обособленную территорию (при наличии таковой) и дополнительную

**Схема границ прилегающих территорий к МБОУ ДОД Детско -
юношеский центр «Звезда» по адресу: г. Рязань, ул. Профессора
Никулина, 6**



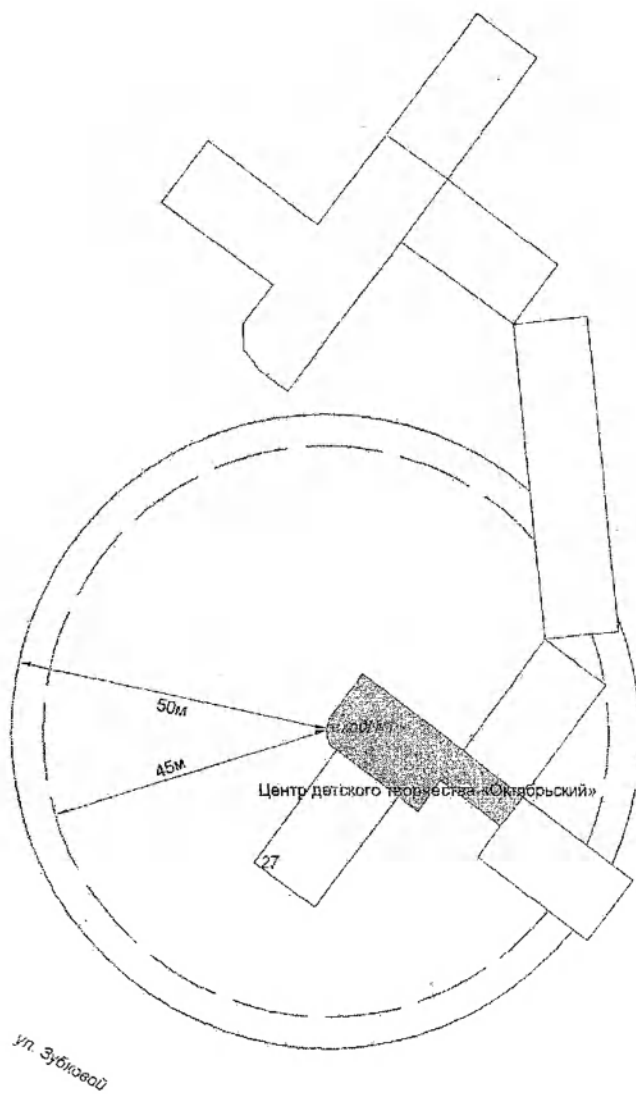
Масштаб 1 :1000

Условные обозначения:

- — — — — - Граница дополнительной территории до стационарных торговых объектов
- — — — — - Граница дополнительной территории до стационарных объектов общественного питания

Примечание: Прилегающая территория к учреждению включает обособленную территорию (при наличии таковой) и дополнительную

Схема границ прилегающих территорий к МБОУ ДОД «Центр детского творчества «Октябрьский» по адресу: г. Рязань, ул. Зубковой д.27




Масштаб 1 :2000

Условные обозначения:

- - Граница дополнительной территории до стационарных торговых объектов
- - Граница дополнительной территории до стационарных объектов общественного питания

Примечание: Прилегающая территория к учреждению включает обособленную территорию (при наличии таковой) и дополнительную

Схема границ прилегающих территорий к ООО «Киндер Клиник» по адресу: г. Рязань, Солотчинское шоссе д.2



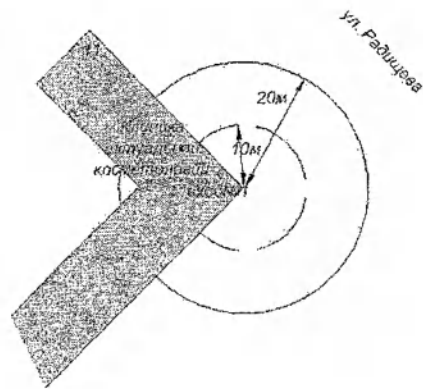
Масштаб 1 :1000

Условные обозначения:

- - Граница дополнительной территории до стационарных торговых объектов
- - Граница дополнительной территории до стационарных объектов общественного питания



Примечание: Прилегающая территория к учреждению включает обособленную территорию (при наличии таковой) и дополнительную

**Схема границ прилегающих территорий к ООО «Клиника
актуальной косметологии» по адресу: г. Рязань, ул. Радищева д.11**



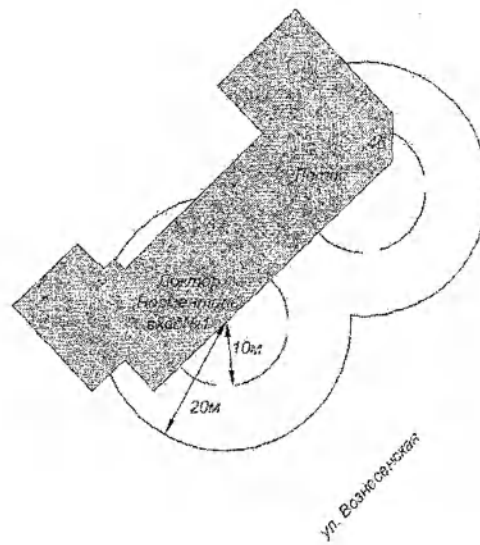
Масштаб 1 :1000

Условные обозначения:

-  - Граница дополнительной территории до стационарных торговых объектов
-  - Граница дополнительной территории до стационарных объектов общественного питания

Примечание: Прилегающая территория к учреждению включает обособленную территорию (при наличии таковой) и дополнительную

**Схема границ прилегающих территорий к ООО "Доктор
Борменталь - Рязань", ООО "ЛОТОС" по адресу ул. Вознесенская
д.46**



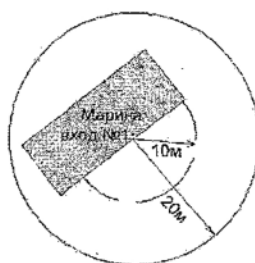
Масштаб 1 :1000

Условные обозначения:

- - Граница дополнительной территории до стационарных торговых объектов
- - Граница дополнительной территории до стационарных объектов общественного питания

Примечание: Прилегающая территория к учреждению включает обособленную территорию (при наличии таковой) и дополнительную

Схема границ прилегающих территорий к ООО «Марина» по адресу: г. Рязань, ул. Интернациональная, д. 16а, стр.1



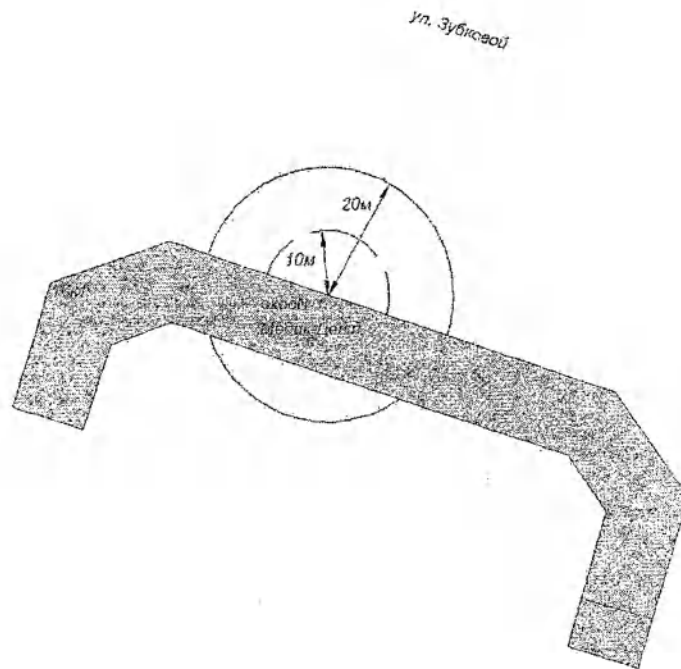
Масштаб 1 :1000

Условные обозначения:

- - Граница дополнительной территории до стационарных торговых объектов
- - Граница дополнительной территории до стационарных объектов общественного питания

Примечание: Прилегающая территория к учреждению включает обособленную территорию (при наличии таковой) и дополнительную

Схема границ прилегающих территорий к ООО «Медик-Дент» по адресу: г. Рязань, ул. Зубковой д.16к1



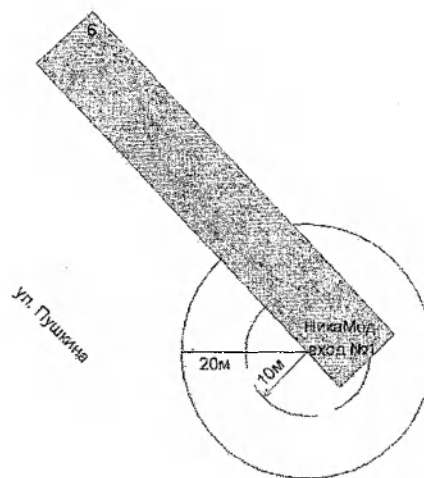
Масштаб 1 :1000

Условные обозначения:

- - Граница дополнительной территории до стационарных торговых объектов
- - Граница дополнительной территории до стационарных объектов общественного питания

Примечание: Прилегающая территория к учреждению включает обособленную территорию (при наличии таковой) и дополнительную

Схема границ прилегающих территорий к ООО «Медицинская клиника «НикаМед» по адресу: г. Рязань, ул. Пушкина д.6



Масштаб 1 :1000

Условные обозначения:

- - Граница дополнительной территории до стационарных торговых объектов
- - Граница дополнительной территории до стационарных объектов общественного питания

Примечание: Прилегающая территория к учреждению включает обособленную территорию (при наличии таковой) и дополнительную

Схема границ прилегающих территорий к ГБУ РО «Клиническая больница им. Н.А.Семашко», ГБУЗ «Рязанский областной клинический госпиталь для ветеранов войн» по адресу: г. Рязань, ул Семашко д.3

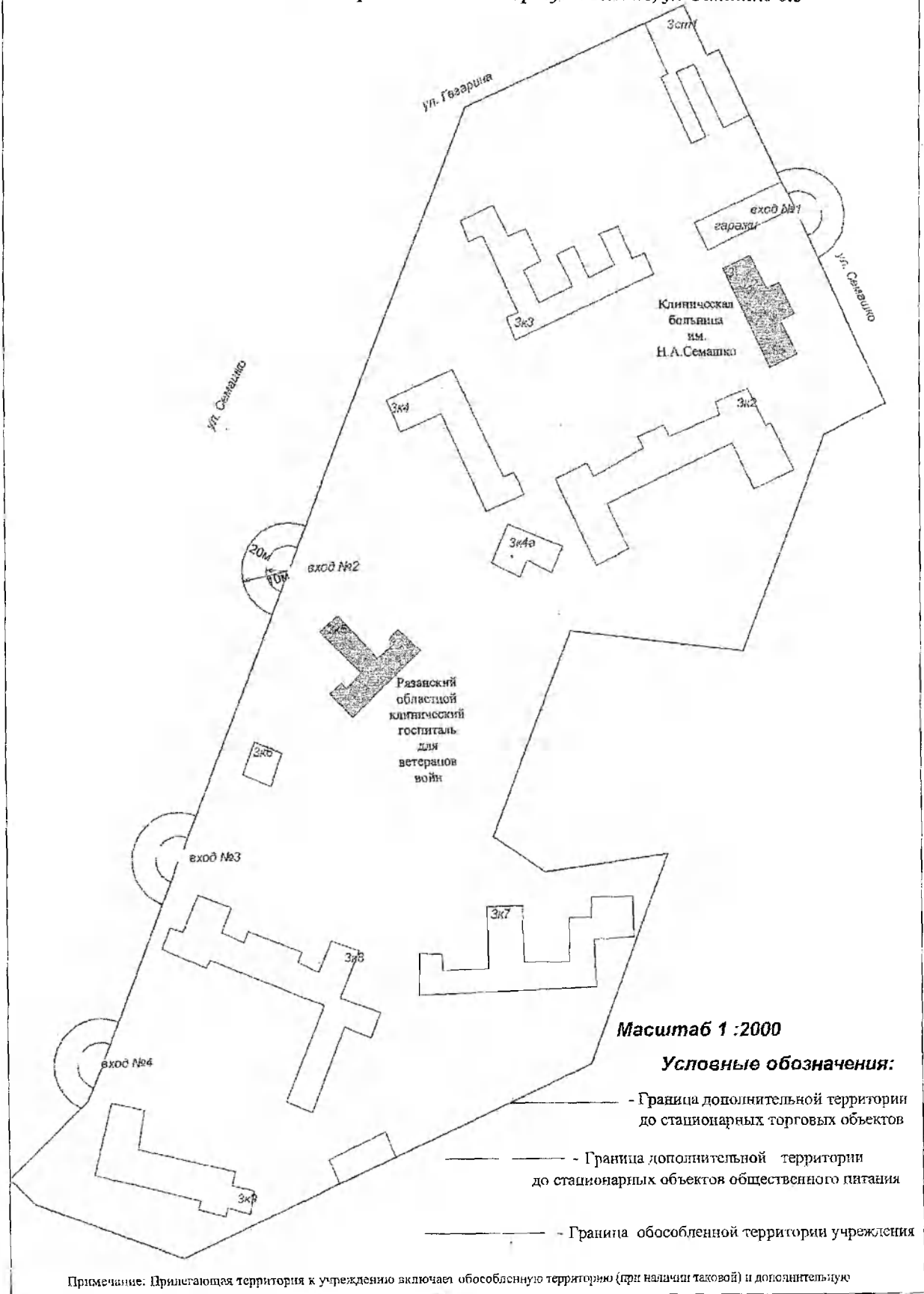
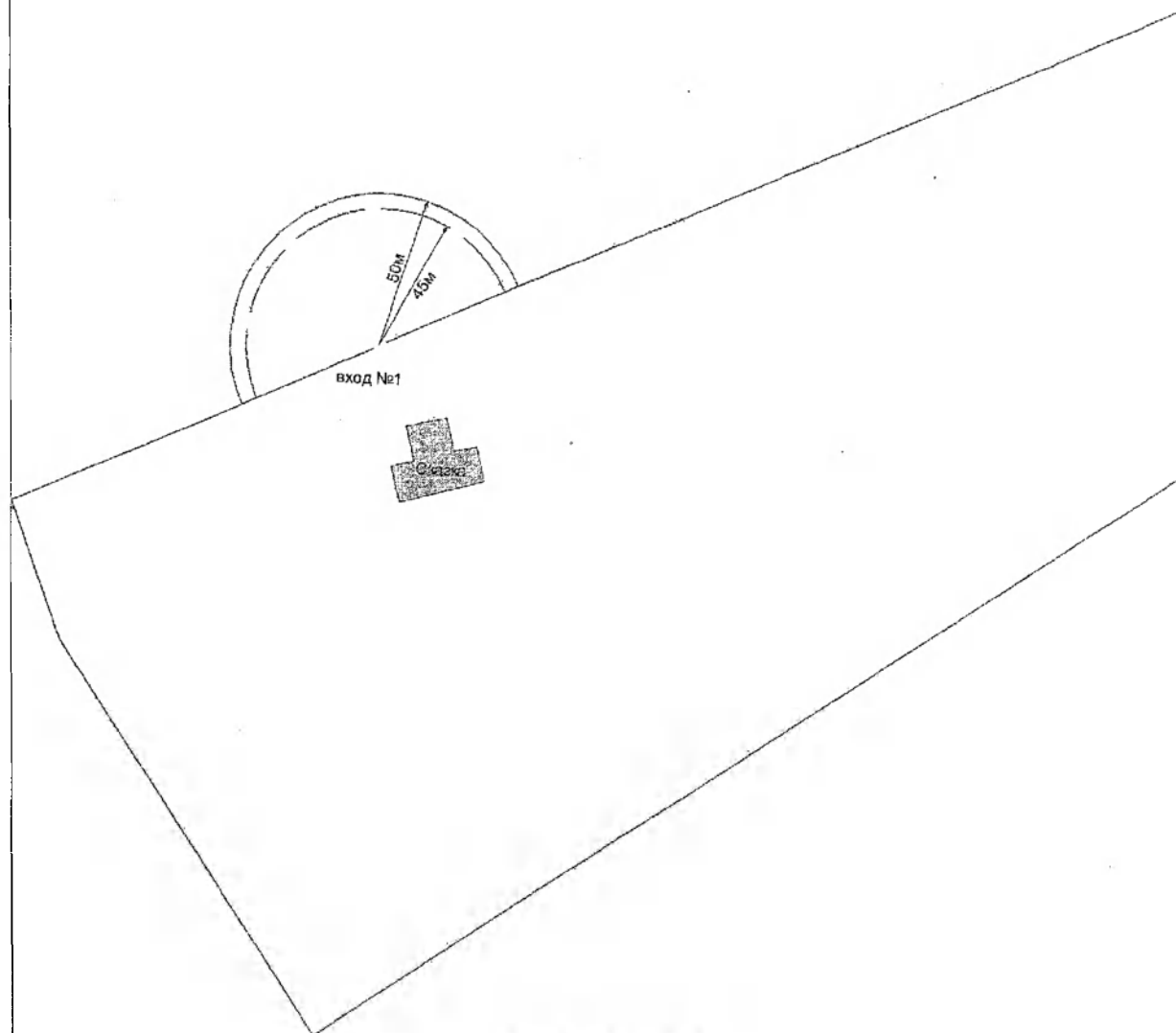


Схема границ прилегающих территорий к МБОУ ДОД «Детский оздоровительно - образовательный центр «Сказка» по адресу: г.Рязань, п. Солотча



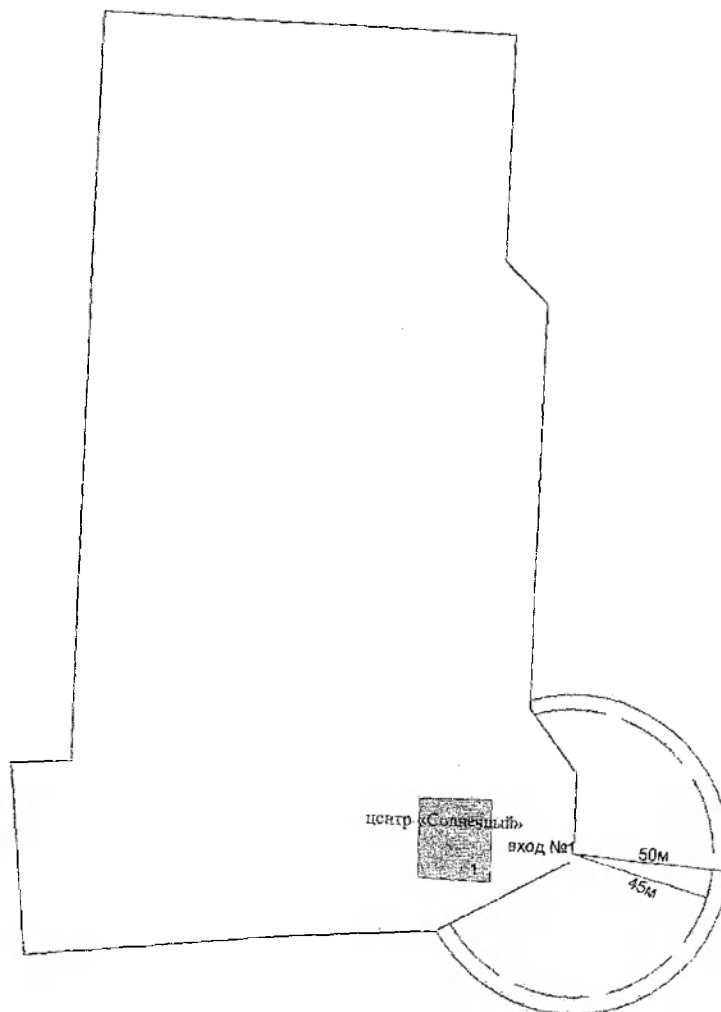
Масштаб 1 :2000

Условные обозначения:

- - Граница дополнительной территории до стационарных торговых объектов
- - Граница дополнительной территории до стационарных объектов общественного питания
- - Граница обособленной территории учреждения

Примечание: Прилегающая территория к учреждению включает обособленную территорию (при наличии таковой) и дополнительную

**Схема границ прилегающих территорий к ОГБОУ ДОО «Детский
оздоровительно-образовательный центр «Солнечный» по адресу:
г.Рязань, п. Солотча, район 1**



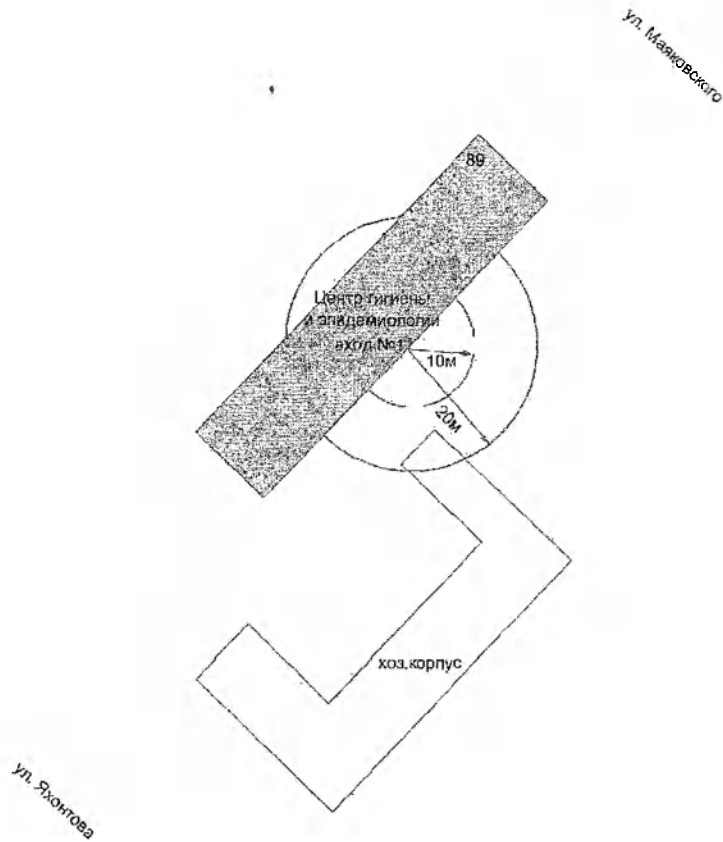
Масштаб 1 :2000

Условные обозначения:

- - Граница дополнительной территории до стационарных торговых объектов
- - Граница дополнительной территории до стационарных объектов общественного питания
- - Граница обособленной территории учреждения

Примечание: Прилегающая территория к учреждению включает обособленную территорию (при наличии таковой) и дополнительную

Схема границ прилегающих территорий к ФГУЗ «Центр гигиены и эпидемиологии в Рязанской области» по адресу: г. Рязань, ул. Свободы д.89



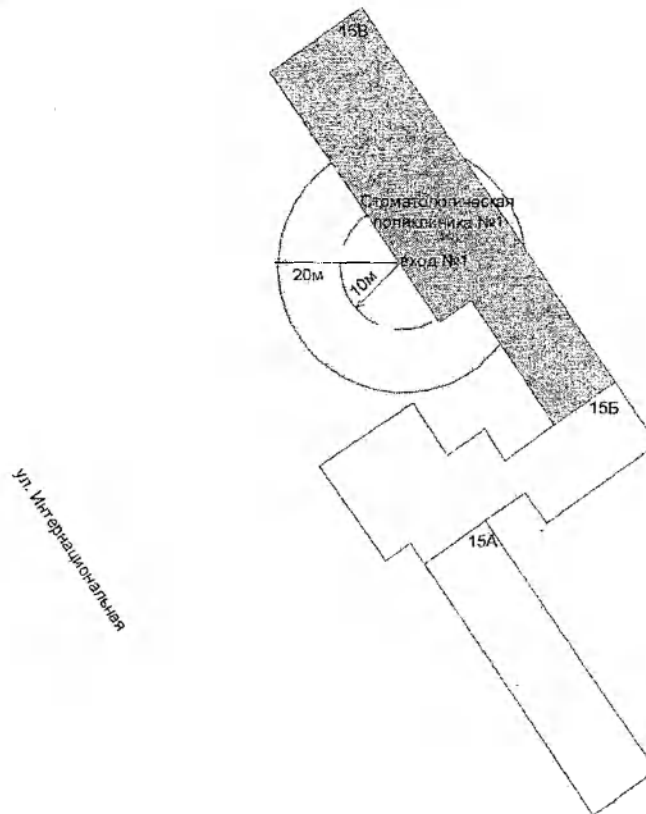
Масштаб 1 :1000

Условные обозначения:

- — — — — - Граница дополнительной территории до стационарных торговых объектов
- — — — — - Граница дополнительной территории до стационарных объектов общественного питания

Примечание: Прилегающая территория к учреждению включает обособленную территорию (при наличии таковой) и дополнительную

**Схема границ прилегающих территорий к ГБУ РО «Детская
стоматологическая поликлиника № 1» по адресу: г. Рязань, ул.
Интернациональная д.15В**



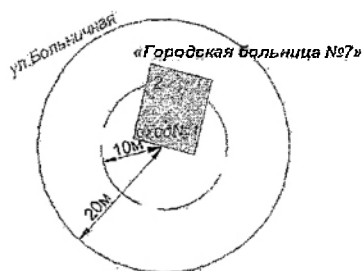
Масштаб 1 :1000

Условные обозначения:

- - Граница дополнительной территории до стационарных торговых объектов
- - Граница дополнительной территории до стационарных объектов общественного питания

Примечание: Прилегающая территория к учреждению включает обособленную территорию (при наличии таковой) и дополнительную

**Схема границ прилегающих территорий к ГБУ РО «Городская
больница №7» по адресу: г. Рязань, ул. Больничная д.2**



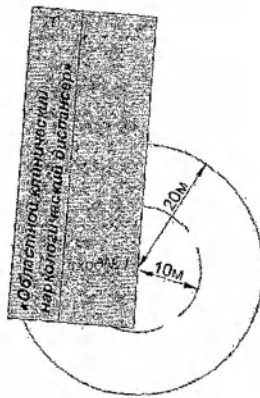
Масштаб 1 :1000

Условные обозначения:

- — — — — - Граница дополнительной территории
до стационарных торговых объектов
- — — — — - Граница дополнительной территории
до стационарных объектов общественного питания

Примечание: Прилегающая территория к учреждению включает обособленную территорию (при наличии таковой) и дополнительную

**Схема границ прилегающих территорий к ГБУ РО
«Областной клинический наркологический диспансер»
по адресу: г. Рязань, Восточный Промузел д.20**




Масштаб 1 :1000

Условные обозначения:

- - Граница дополнительной территории до стационарных торговых объектов
- - Граница дополнительной территории до стационарных объектов общественного питания



Примечание: Прилегающая территория к учреждению включает обособленную территорию (при наличии таковой) и дополнительную

**Схема границ прилегающих территорий к ГБУ РО «Городская детская поликлиника №6»
по адресу: г. Рязань, ул. Костычева, д. 10**



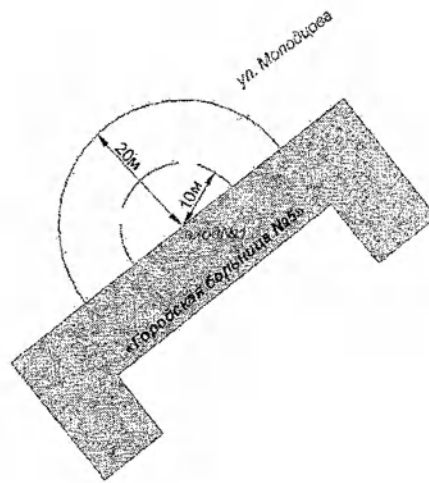
Масштаб 1 :1000

Условные обозначения:

-  - Граница дополнительной территории до стационарных торговых объектов
 - Граница дополнительной территории до стационарных объектов общественного питания

Примечание: Прилегающая территория к учреждению включает обособленную территорию (при наличии таковой) и дополнительную

Схема границ прилегающих территорий к ГБУ РО «Городская больница №5» по адресу:
г. Рязань, ул. Молодцова д.4



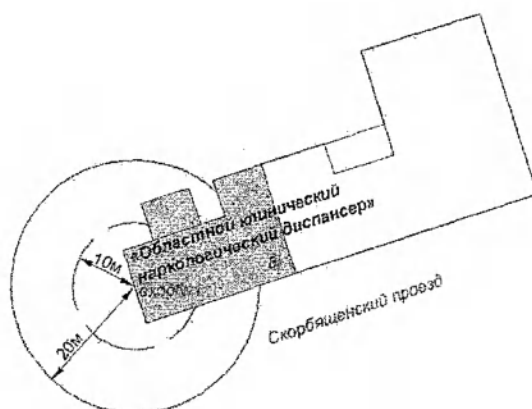
Масштаб 1 :1000

Условные обозначения:

- - Граница дополнительной территории до стационарных торговых объектов
- - Граница дополнительной территории до стационарных объектов общественного питания

Примечание: Прилегающая территория к учреждению включает обособленную территорию (при наличии таковой) и дополнительную

**Схема границ прилегающих территорий к ГБУ РО
«Областной клинический наркологический диспансер»
по адресу: г. Рязань, ул. Скорбященский проезд, д.8**



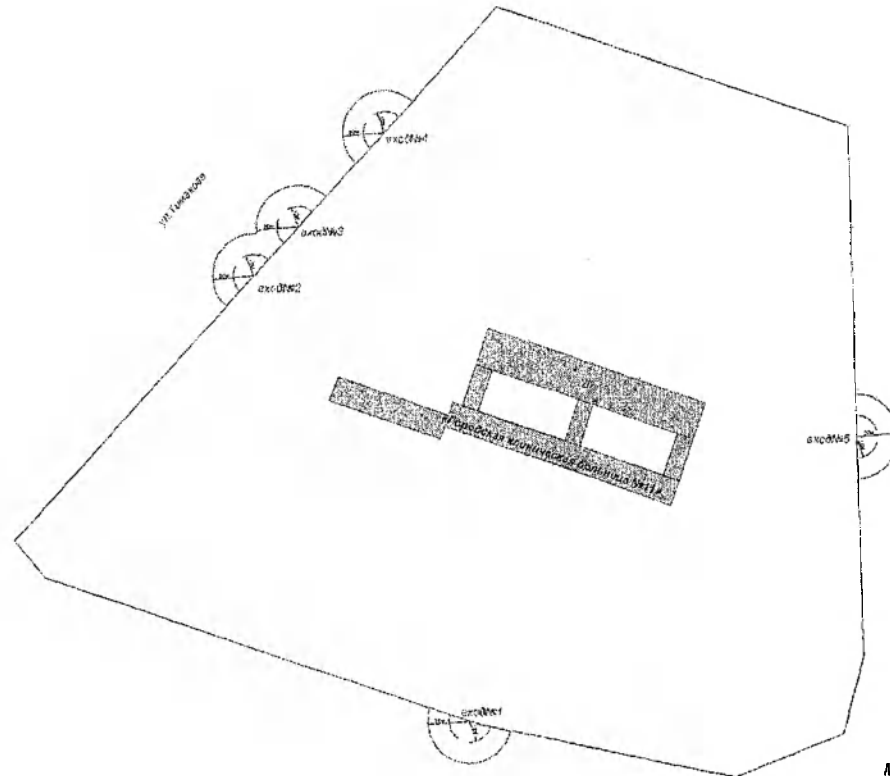
Масштаб 1 :1000

Условные обозначения:

- - Граница дополнительной территории до стационарных торговых объектов
- - Граница дополнительной территории до стационарных объектов общественного питания
- - Граница обособленной территории учреждения

Примечание: Прилегающая территория к учреждению включает обособленную территорию (при наличии таковой) и дополнительную

Схема границ прилегающих территорий к ГБУ РО «Городская клиническая больница №11» по адресу: г. Рязань, ул. Новоселов, д. 26/17



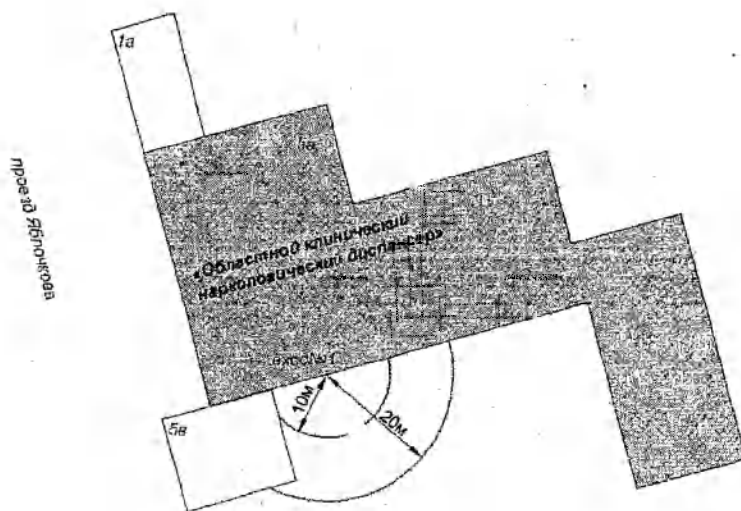
Масштаб 1:2000

Условные обозначения:

- - Граница дополнительной территории для стационарных торговых объектов
- - Граница дополнительной территории для стационарных объектов общественного питания
- - Граница обособленной территории учреждения

Примечание: Прилегающая территория к учреждению включает обособленную территорию (при наличии таковой) и дополнительную

**Схема границ прилегающих территорий к ГБУ РО
«Областной клинический наркологический диспансер»
по адресу: г. Рязань, проезд Яблочкова, д. 5 а**



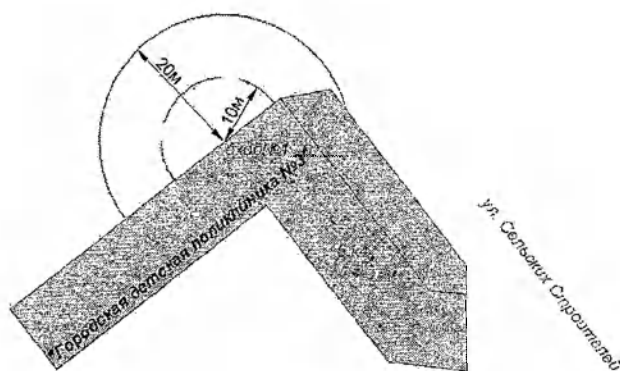
Масштаб 1 :1000

Условные обозначения:

- - Граница дополнительной территории до стационарных торговых объектов
- - Граница дополнительной территории до стационарных объектов общественного питания

Примечание: Прилегающая территория к учреждению включает обособленную территорию (при наличии таковой) и дополнительную

**Схема границ прилегающих территорий к ГБУ РО
"Городская детская поликлиника №3" по адресу:
г. Рязань, ул. Сельских Строителей д.6 к4**



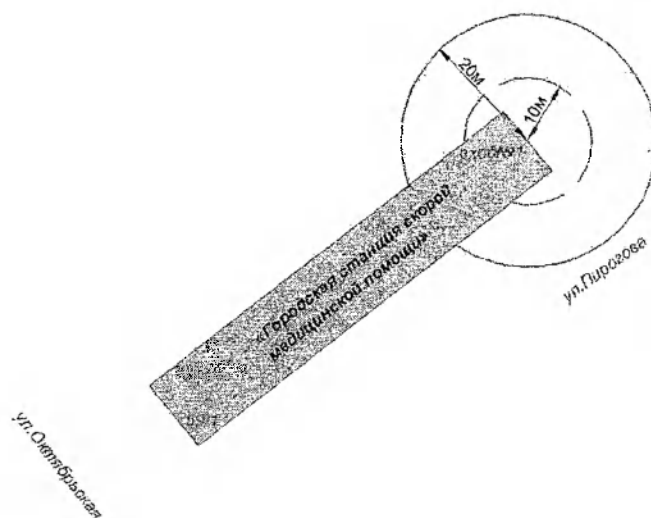
Масштаб 1 :1000

Условные обозначения:

- - Граница дополнительной территории до стационарных торговых объектов
- - Граница дополнительной территории до стационарных объектов общественного питания

Примечание: Прилегающая территория к учреждению включает обособленную территорию (при наличии таковой) и дополнительную

**Схема границ прилегающих территорий к ГБУ РО
«Городская станция скорой медицинской помощи»
по адресу: г. Рязань, ул. Октябрьская, д. 59/1**



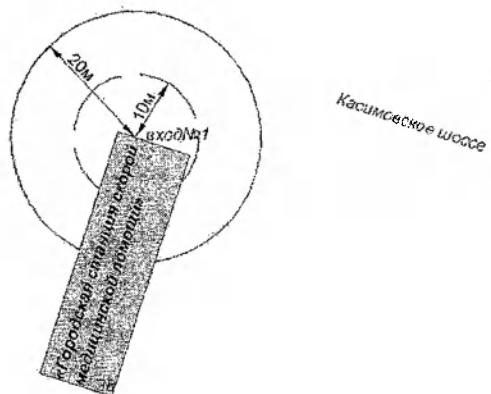
Масштаб 1 :1000

Условные обозначения:

- - Граница дополнительной территории до стационарных торговых объектов
- - Граница дополнительной территории до стационарных объектов общественного питания

Примечание: Прилегающая территория к учреждению включает обособленную территорию (при наличии таковой) и дополнительную

**Схема границ прилегающих территорий к ГБУ РО
«Городская станция скорой медицинской помощи»
по адресу: г. Рязань, Касимовское шоссе, д.38**



Масштаб 1 :1000

Условные обозначения:

- - Граница дополнительной территории до стационарных торговых объектов
- - Граница дополнительной территории до стационарных объектов общественного питания

Примечание: Прилегающая территория к учреждению включает обособленную территорию (при наличии таковой) и дополнительную

**Схема границ прилегающих территорий к ГБУ РО
«Городская станция скорой медицинской помощи» по адресу:
г.Рязань, п. Солотча, ул. Больничная, д. 9**



ул. Больничная

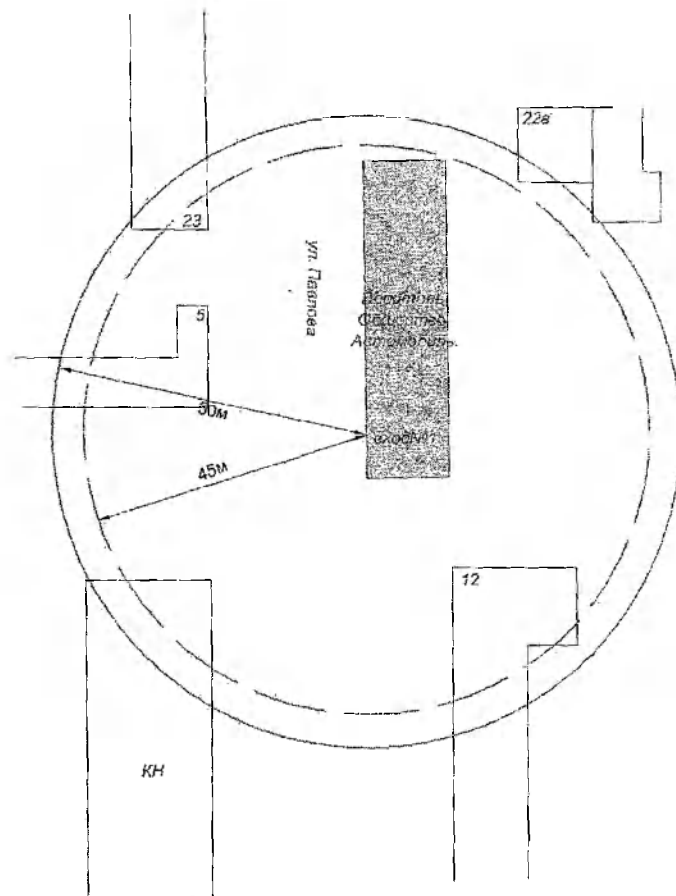
Масштаб 1 :1000

Условные обозначения:

- — — — — - Граница дополнительной территории до стационарных торговых объектов
- — — — — - Граница дополнительной территории до стационарных объектов общественного питания

Примечание: Прилегающая территория к учреждению включает обособленную территорию (при наличии таковой) и дополнительную

Схема границ прилегающих территорий к негосударственному образовательному учреждению "Рязанская автошкола - Водитель. Общество. Автомобиль" по адресу: г. Рязань, ул. Павлова д.22



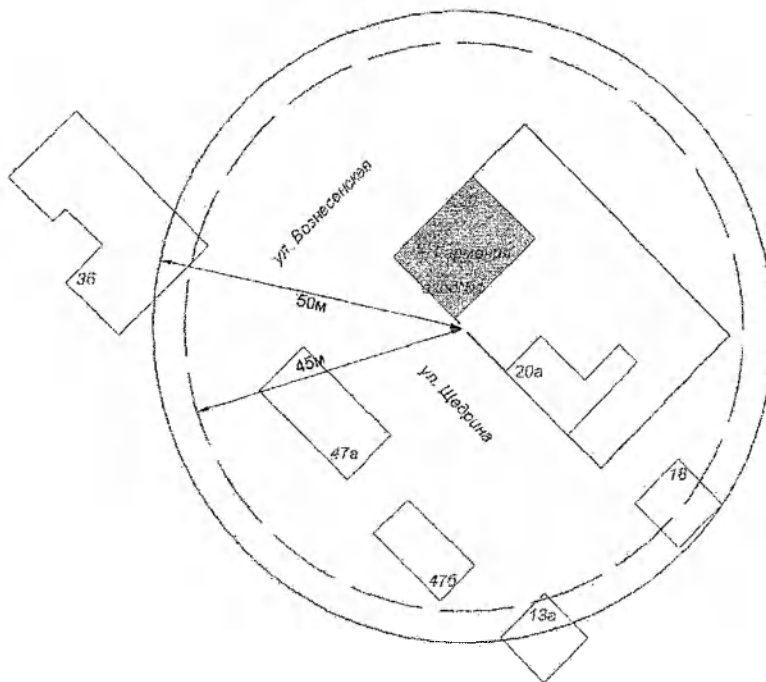
Масштаб 1 :1000

Условные обозначения:

- — — — — - Граница дополнительной территории до стационарных торговых объектов
- — — — — - Граница дополнительной территории до стационарных объектов общественного питания

Примечание: Прилегающая территория к учреждению включает обособленную территорию (при наличии таковой) и дополнительную

Схема границ прилегающих территорий к НОУ "Гармония" по адресу: г. Рязань, ул. Щедрина д.20



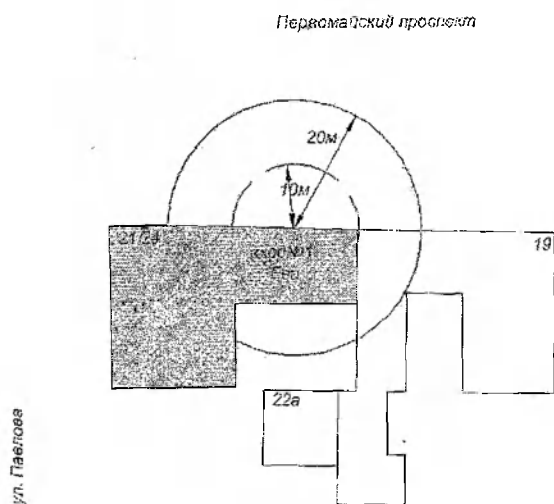
Масштаб 1 :1000

Условные обозначения:

- - Граница дополнительной территории до стационарных торговых объектов
- - Граница дополнительной территории до стационарных объектов общественного питания
- - Граница обособленной территории учреждения

Примечание: Прилегающая территория к учреждению включает обособленную территорию (при наличии таковой) и дополнительную

Схема границ прилегающих территорий к клубу красоты и здоровья "Ева" (ИП Молчанова Н.А., ИП Панина И.В.) по адресу: г. Рязань, Первомайский проспект д.21/24



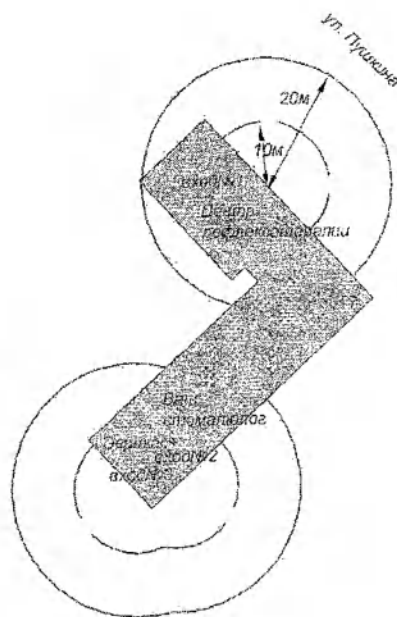
Масштаб 1 :1000

Условные обозначения:

- - Граница дополнительной территории до стационарных торговых объектов
- - Граница дополнительной территории до стационарных объектов общественного питания

Примечание: Прилегающая территория к учреждению включает обособленную территорию (при наличии таковой) и дополнительную

Схема границ прилегающих территорий к ООО "Центр рефлексотерапии", ООО "Эрикас+", ООО "Ваш стоматолог" по адресу: г. Рязань, ул. Пушкина д.7



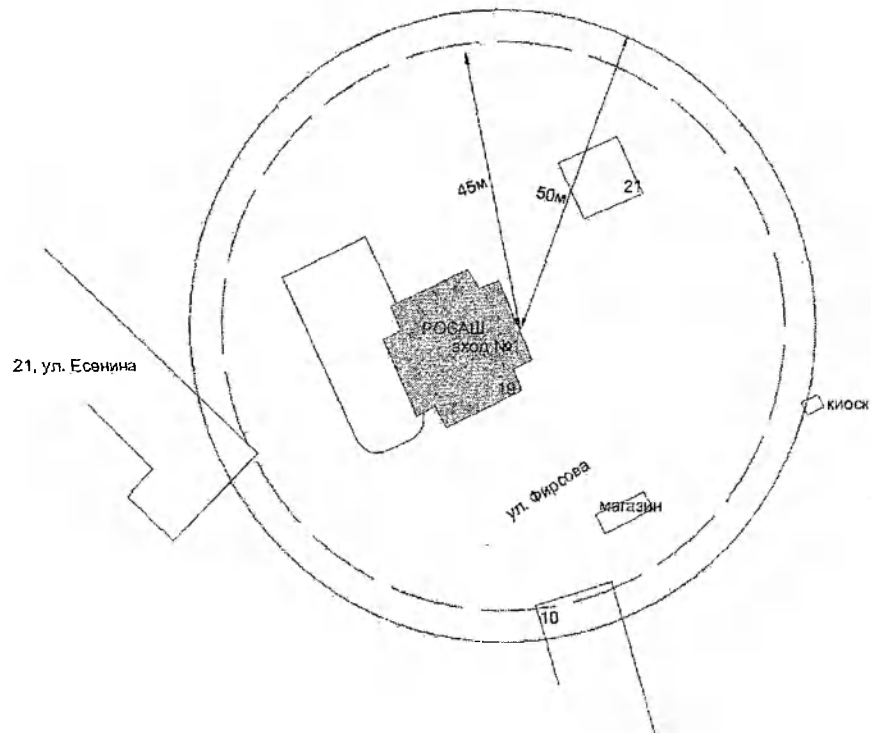
Масштаб 1 :1000

Условные обозначения:

- | | |
|---|--|
| — | - Граница дополнительной территории до стационарных торговых объектов |
| — | - Граница дополнительной территории до стационарных объектов общественного питания |

Примечание: Прилегающая территория к учреждению включает обособленную территорию (при наличии таковой) и дополнительную

Схема границ прилегающих территорий к негосударственному образовательному учреждению "Рязанская областная специализированная автошкола" по адресу: г. Рязань, ул. Фирсова д.19



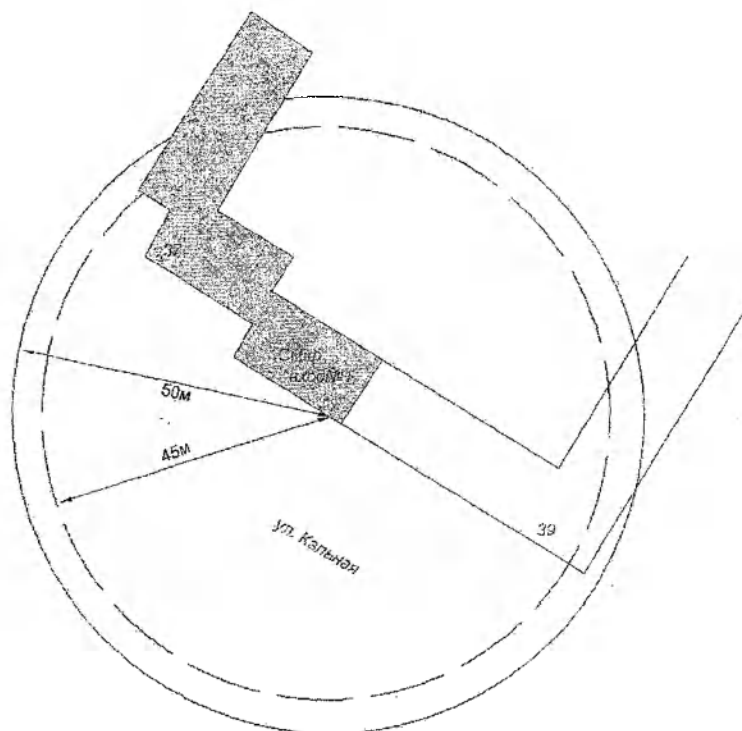
Масштаб 1 :1000

Условные обозначения:

- - Граница дополнительной территории до стационарных торговых объектов
- - Граница дополнительной территории до стационарных объектов общественного питания

Примечание: Прилегающая территория к учреждению включает обособленную территорию (при наличии таковой) и дополнительную

**Схема границ прилегающих территорий к негосударственному
образовательному учреждению дополнительного
профессионального образования "Скиф" по адресу: г. Рязань, ул.
Кальная д.37**



Масштаб 1 :1000

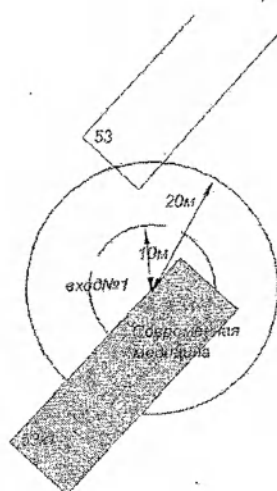
Условные обозначения:

- Граница дополнительной территории до стационарных торговых объектов
- Граница дополнительной территории до стационарных объектов общественного питания

Примечание: Прилегающая территория к учреждению включает обособленную территорию (при наличии таковой) и дополнительную

Схема границ прилегающих территорий к ООО "Современная медицина" по адресу: г. Рязань, ул. Гагарина д.53к1

ул. Гагарина



Масштаб 1 :1000

Условные обозначения:

- - Граница дополнительной территории до стационарных торговых объектов
- - Граница дополнительной территории до стационарных объектов общественного питания

Примечание: Прилегающая территория к учреждению включает обособленную территорию (при наличии таковой) и дополнительную

Схема границ прилегающих территорий к ООО "Санаторий "Сосновый бор" по адресу: г. Рязань, пос. Солотча д.24

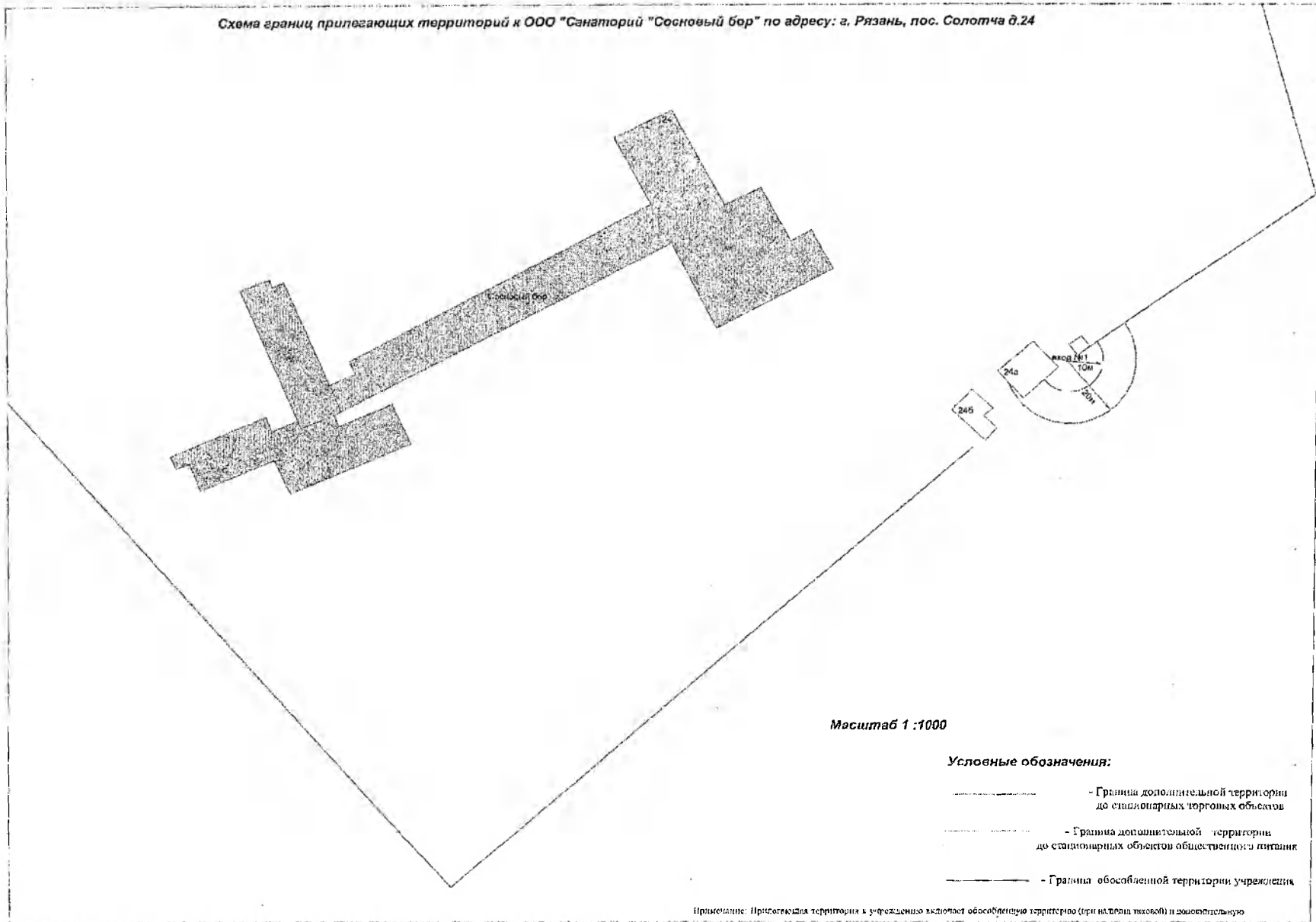
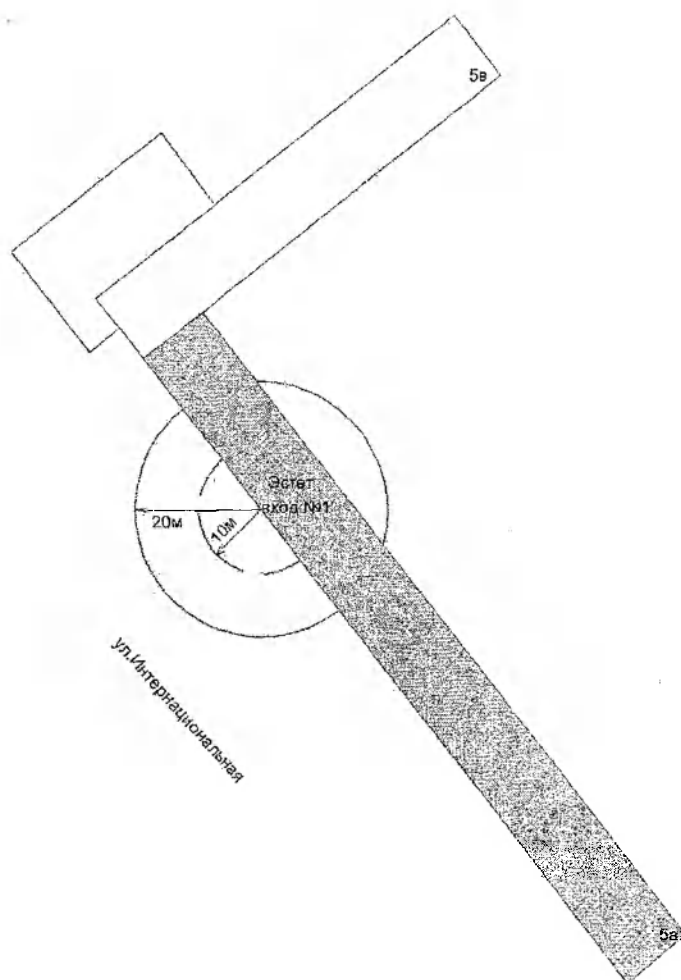


Схема границ прилегающих территорий к стоматологическому кабинету "Эстет" (ИП Бойцев Р.Н.) по адресу: г. Рязань, ул. Интернациональная д.5а



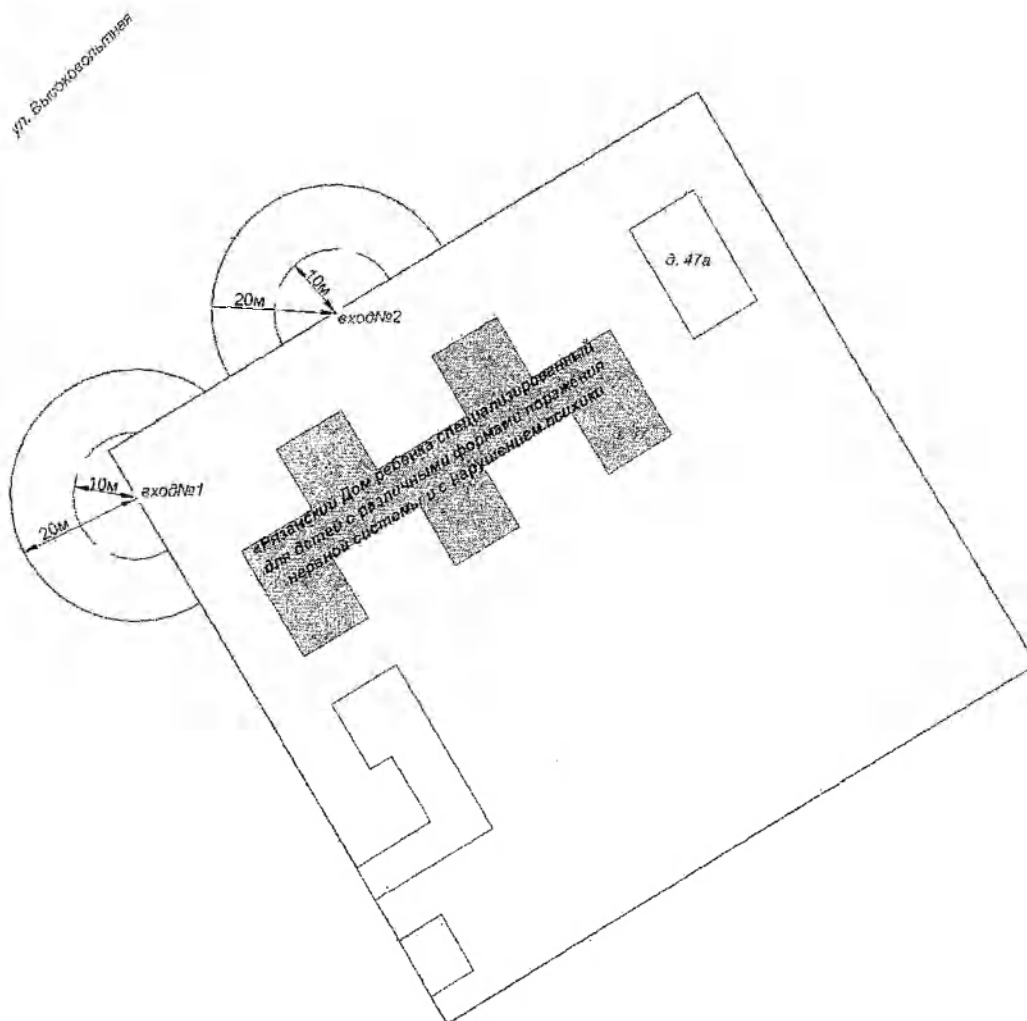
Масштаб 1 :1000

Условные обозначения:

- — — — — - Граница дополнительной территории до стационарных торговых объектов
- — — — — - Граница дополнительной территории до стационарных объектов общественного питания

Примечание: Прилегающая территория к учреждению включает обособленную территорию (при наличии таковой) и дополнительную

**Схема границ прилегающих территорий к ГКУЗ «Рязанский Дом ребенка специализированный для детей с различными формами поражения нервной системы и с нарушением психики» по адресу:
г. Рязань, ул.Высоковольтная, д.47**



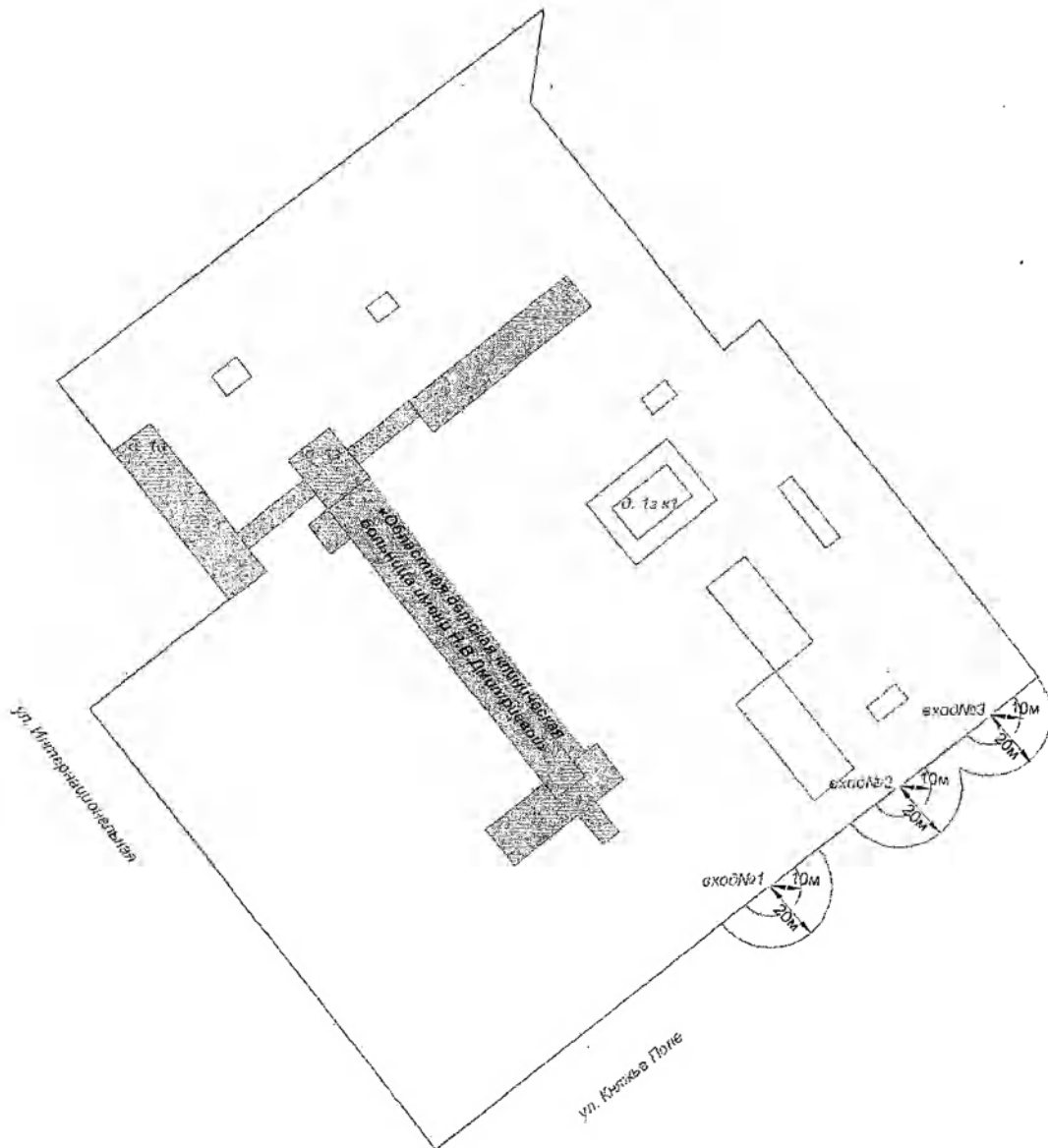
Масштаб 1 :1000

Условные обозначения:

- - Граница дополнительной территории до стационарных торговых объектов
- - Граница дополнительной территории до стационарных объектов общественного питания
- - Граница обособленной территории учреждения

Примечание: Прилегающая территория к учреждению включает обособленную территорию (при наличии таковой) и дополнительную

**Схема границ прилегающих территорий к ГБУ РО «Областная
детская клиническая больница имени Н.В.Дмитриевой» по адресу:
г.Рязань, ул. Интернациональная, д.1в,1з**



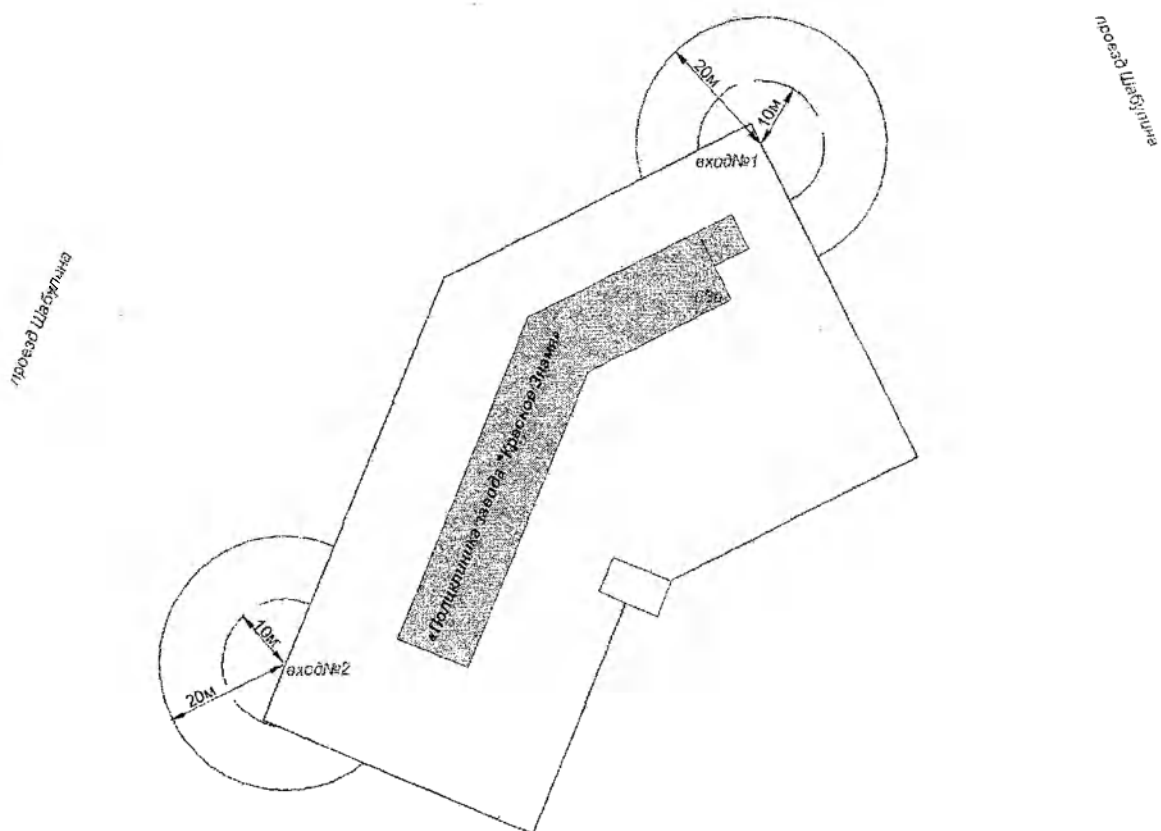
Масштаб 1 :2000

Условные обозначения:

- - Граница дополнительной территории до стационарных торговых объектов
- - Граница дополнительной территории до стационарных объектов общественного питания
- - Граница обособленной территории учреждения

Примечание: Прилегающая территория к учреждению включает обособленную территорию (при наличии таковой) и дополнительную

Схема границ прилегающих территорий к ГБУ РО
«Поликлиника завода "Красное Знамя» по адресу:
г.Рязань, ул. Октябрьская, д.63а



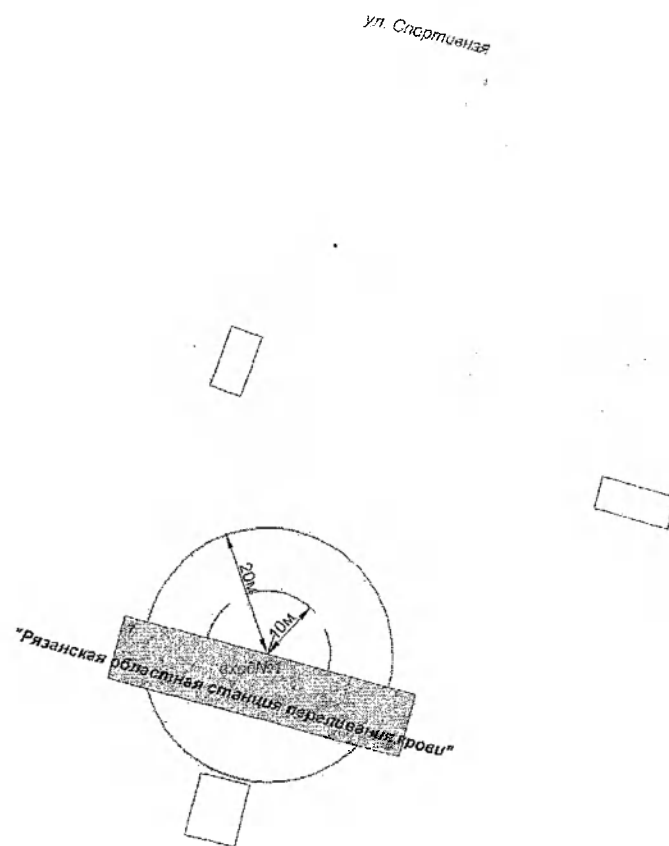
Масштаб 1 :1000

Условные обозначения:

- - Граница дополнительной территории до стационарных торговых объектов
- - Граница дополнительной территории до стационарных объектов общественного питания
- - Граница обособленной территории учреждения

Примечание: Прилегающая территория к учреждению включает обособленную территорию (при наличии таковой) и дополнительную

**Схема границ прилегающих территорий к ГКУЗ "Рязанская
областная станция переливания крови" по адресу:
г.Рязань, ул. Спортивная, д. 7**



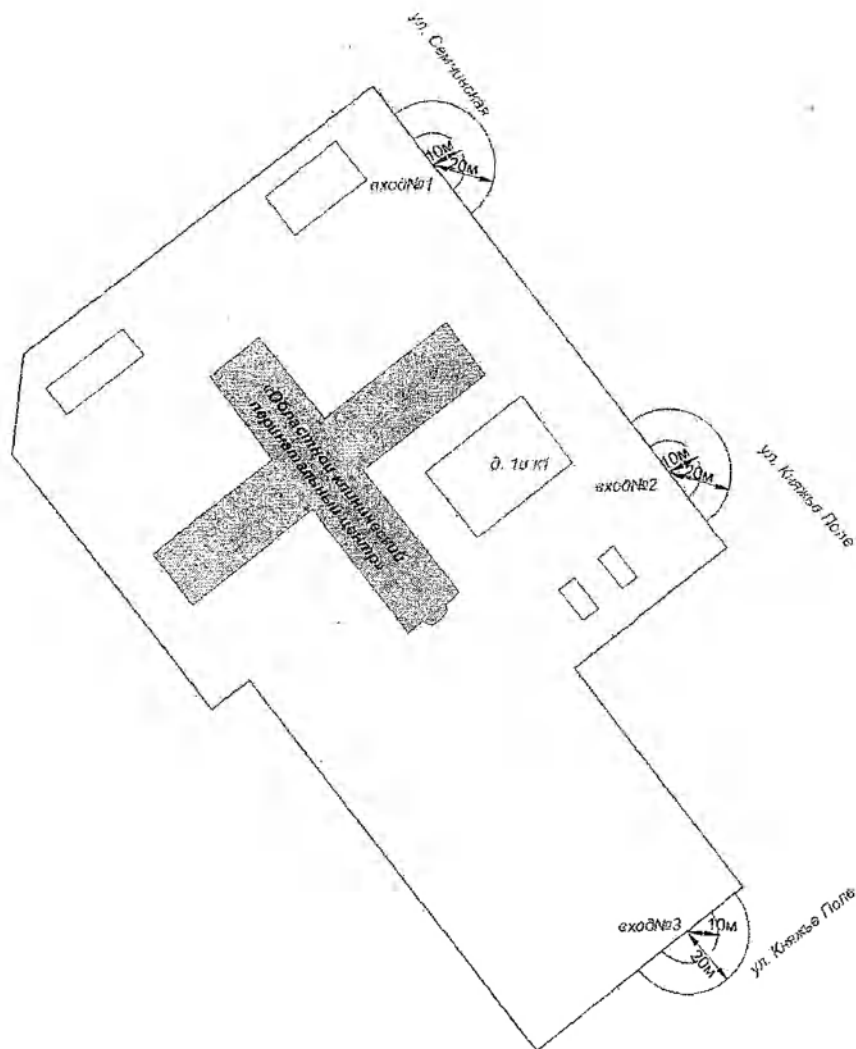
Масштаб 1 :1000

Условные обозначения:

- Граница дополнительной территории до стационарных торговых объектов
- Граница дополнительной территории до стационарных объектов общественного питания

Примечание: Прилегающая территория к учреждению включает обособленную территорию (при наличии таковой) и дополнительную

**Схема границ прилегающих территорий к ГБУ РО
«Областной клинический перинатальный центр» по адресу:
г.Рязань, ул. Интернациональная, д.1а**



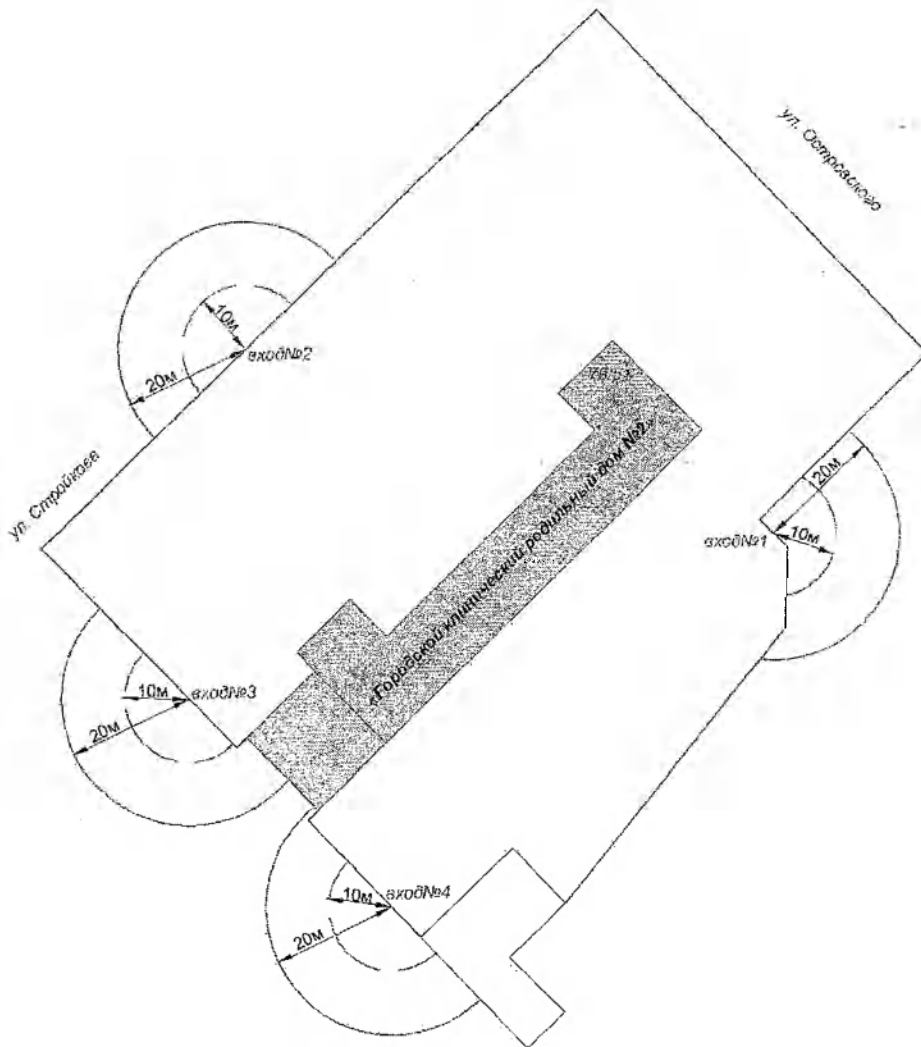
Масштаб 1 :2000

Условные обозначения:

- - Граница дополнительной территории до стационарных торговых объектов
- - Граница дополнительной территории до стационарных объектов общественного питания
- - Граница обособленной территории учреждения

Примечание: Прилегающая территория к учреждению включает обособленную территорию (при наличии таковой) и дополнительную

**Схема границ прилегающих территорий к ГБУ РО
«Городской клинический родильный дом №2» по адресу:
г.Рязань, ул. Стройкова, д. 79/51**



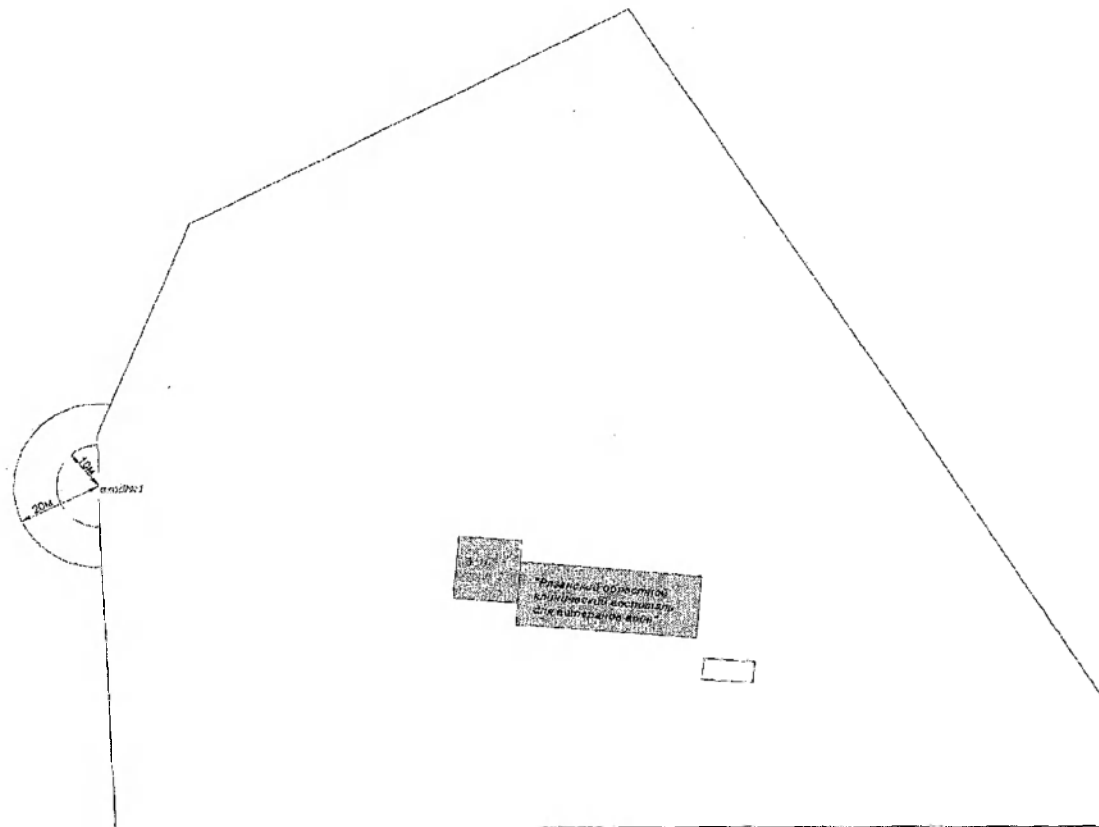
Масштаб 1 :1000

Условные обозначения:

- - Граница дополнительной территории до стационарных торговых объектов
- - Граница дополнительной территории до стационарных объектов общественного питания
- - Граница обособленной территории учреждения

Примечание: Прилегающая территория к учреждению включает обособленную территорию (при наличии таковой) и дополнительную

Схема границ прилегающих территорий к ГБУЗ "Рязанский
областной клинический госпиталь для ветеранов войн" по адресу:
г. Рязань, п. Солотча, ул. Переомайская, д. 105, корп. 2



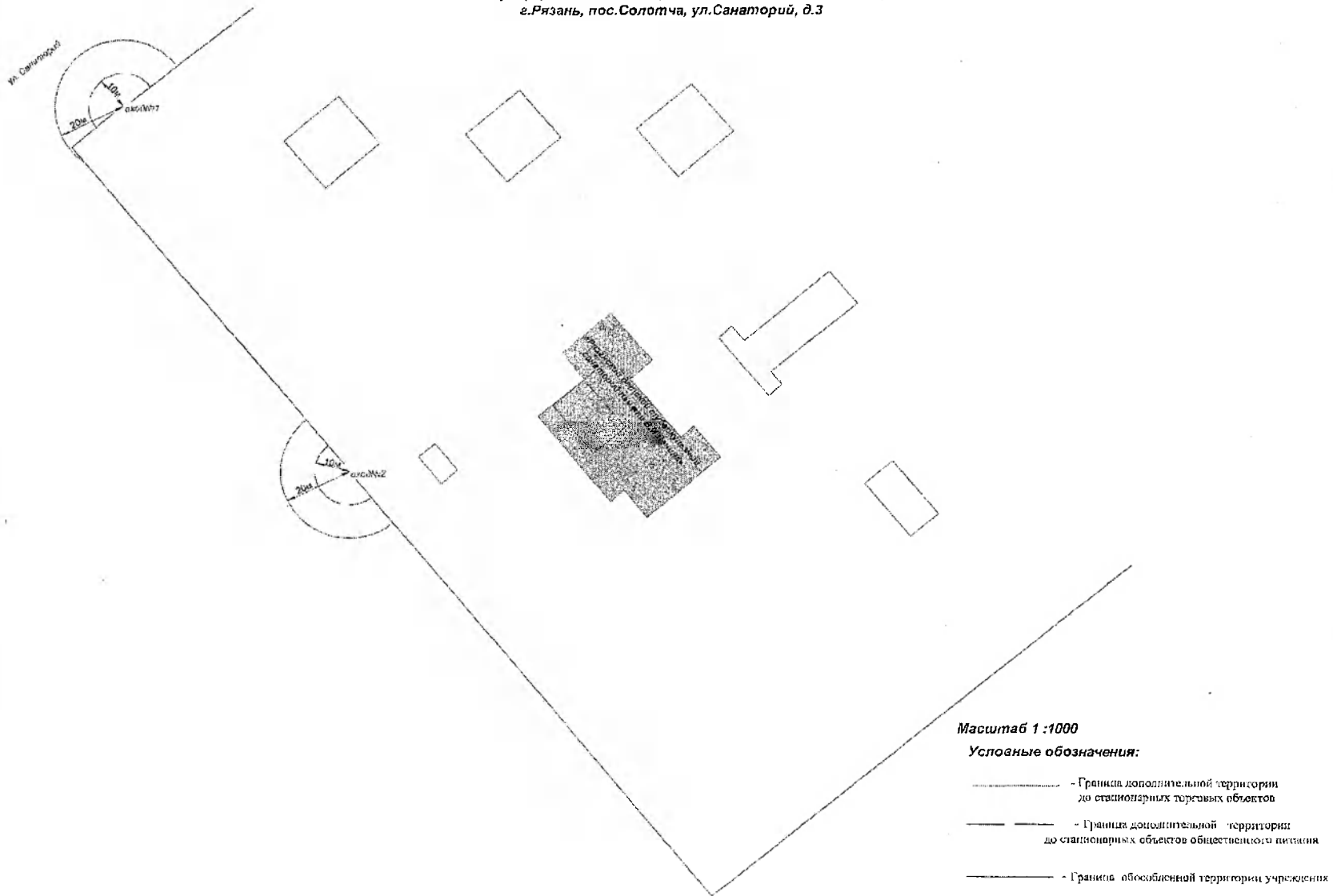
Масштаб 1:1000

Условные обозначения:

- — — — — - Граница дополнительной территории до стационарных торговых объектов
- — — — — - Граница дополнительной территории до стационарных объектов общественного питания
- — — — — - Граница обособленной территории учреждения

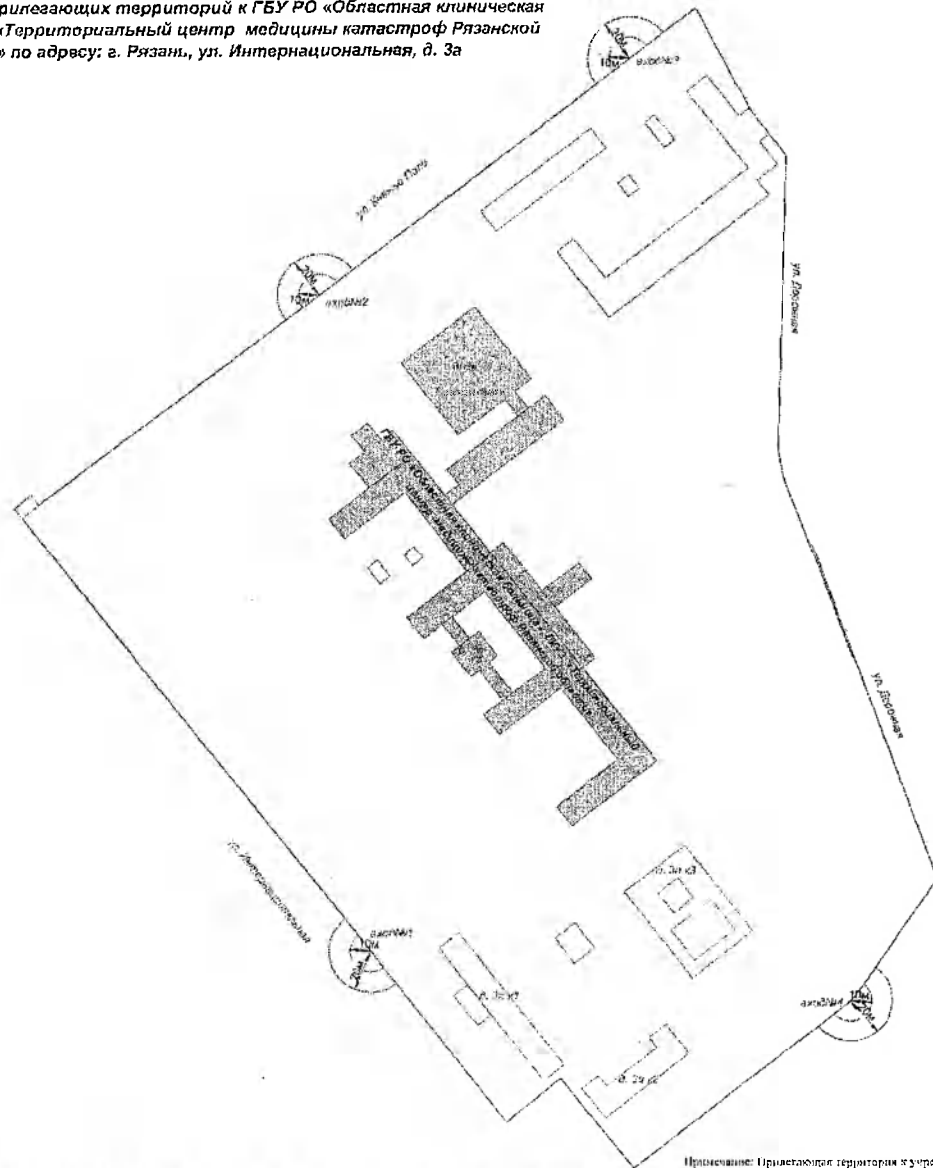
Примечание: Дополнительная территория учреждения включает обособленную территорию (при наличии таковой) и ландшафтный

Схема границ прилегающих территорий к ГКУЗ «Рязанский детский туберкулезный санаторий памяти В.И.Ленина» по адресу: г.Рязань, пос.Солотча, ул.Санаторий, д.3



Примечание: Прилегающие территории к учреждениям подлежат обособлению территориями (при наличии таковой) - документально

Схема границ прилегающих территорий к ГБУ РО «Областная клиническая больница», ГКУЗ «Территориальный центр медицины катастроф Рязанской области» по адресу: г. Рязань, ул. Интернациональная, д. 3а



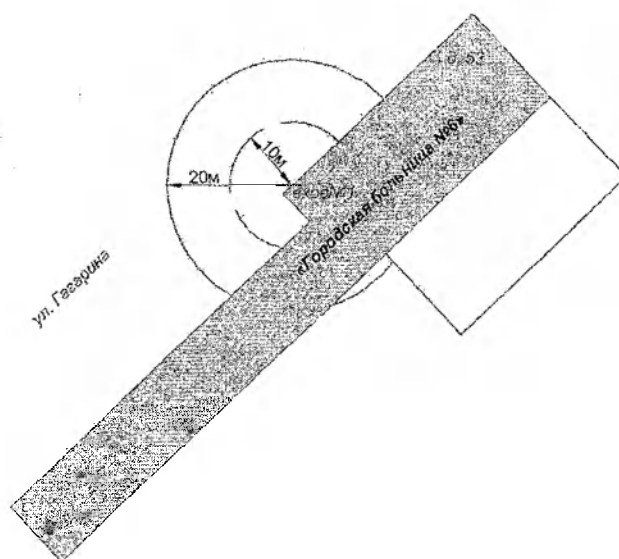
Масштаб 1:2000

Условные обозначения:

- - Граница дополнительной территории до стационарных торговых объектов
- - Граница дополнительной территории до стационарных объектов общественного питания
- - Граница обособленной территории учреждения

Примечание: Прилегающая территория к учреждению является обособленной территорией (при наличии таковой) и выделяется

**Схема границ прилегающих территорий к ГБУ РО «Городская
больница №6» по адресу: г. Рязань, ул. Гагарина, д.53**



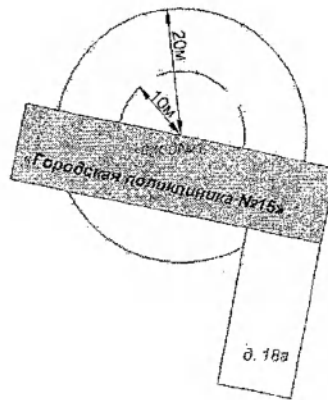
Масштаб 1 :1000

Условные обозначения:

- - Граница дополнительной территории до стационарных торговых объектов
- - Граница дополнительной территории до стационарных объектов общественного питания
- - Граница обособленной территории учреждения

Примечание: Прилегающая территория к учреждению включает обособленную территорию (при наличии таковой) и дополнительную

**Схема границ прилегающих территорий к ГБУ РО
«Городская поликлиника №15» по адресу:
г. Рязань, ул. Дружная, д.18а**



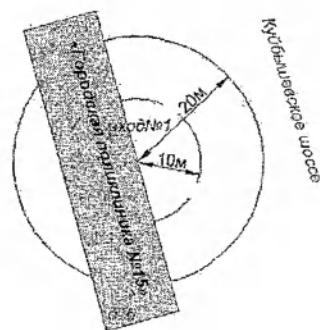
Масштаб 1 :1000

Условные обозначения:

- - Граница дополнительной территории до стационарных торговых объектов
- - Граница дополнительной территории до стационарных объектов общественного питания

Примечание: Прилегающая территория к учреждению включает обособленную территорию (при наличии таковой) и дополнительную

Схема границ прилегающих территорий к ГБУ РО
«Городская поликлиника №15» по адресу:
г. Рязань, Куйбышевское шоссе, д.6



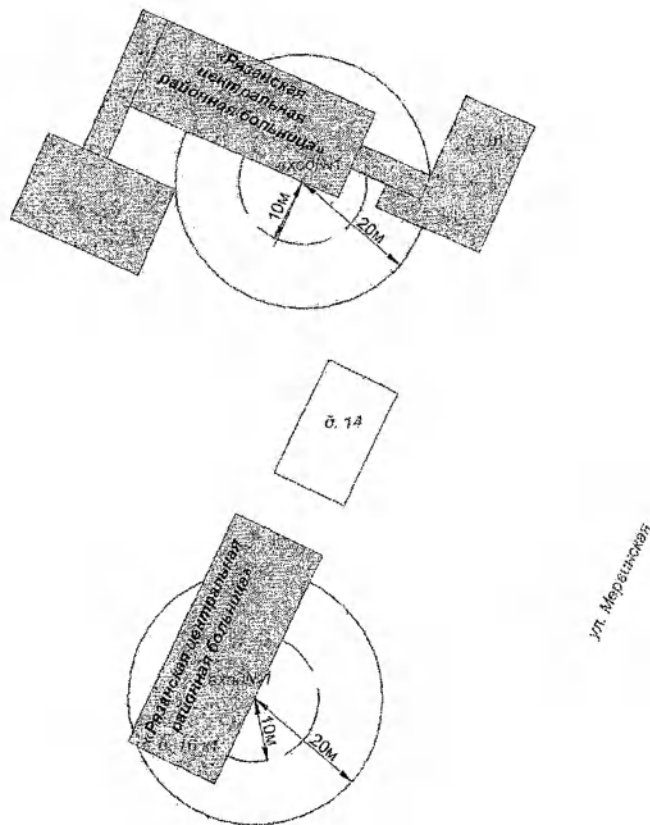
Масштаб 1 : 1000

Условные обозначения:

- - Граница дополнительной территории до стационарных торговых объектов
- - Граница дополнительной территории до стационарных объектов общественного питания

Примечание: Прилегающая территория к учреждению включает обособленную территорию (при наличии таковой) и дополнительную

**Схема границ прилегающих территорий к ГБУ РО
«Рязанская центральная районная больница» по адресу:
г. Рязань, ул. Мервинская, д.16**



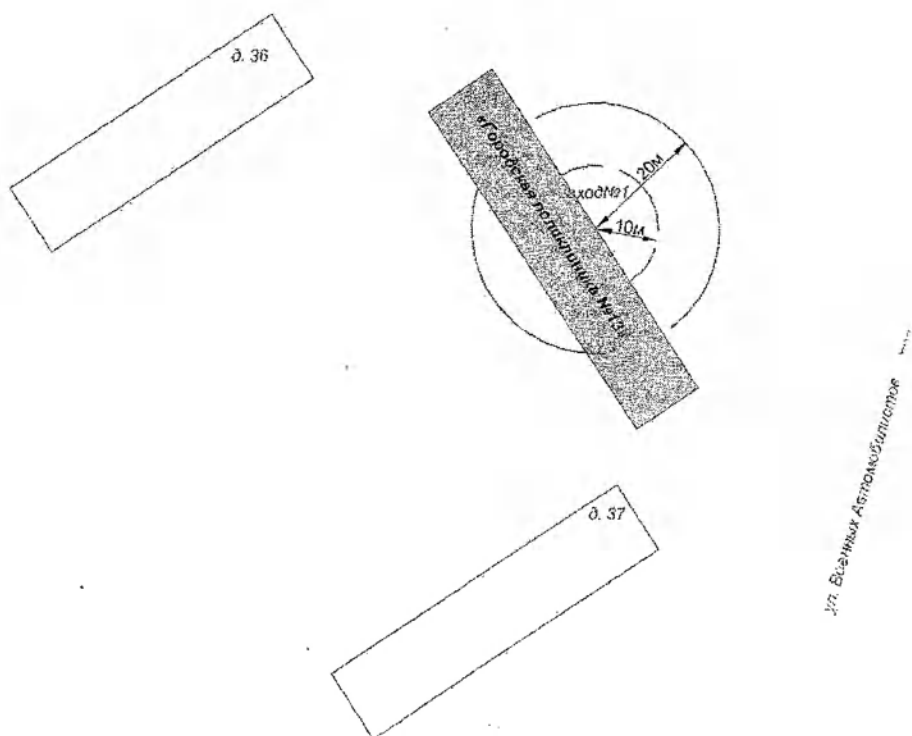
Масштаб 1 :1000

Условные обозначения:

- — — — — - Граница дополнительной территории до стационарных торговых объектов
- — — — — - Граница дополнительной территории до стационарных объектов общественного питания

Примечание: Прилегающая территория к учреждению включает обособленную территорию (при наличии таковой) и дополнительную

**Схема границ прилегающих территорий к ГБУ РО
«Городская поликлиника №13» по адресу:
г. Рязань, Октябрьский городок, д.21**



Масштаб 1 :1000

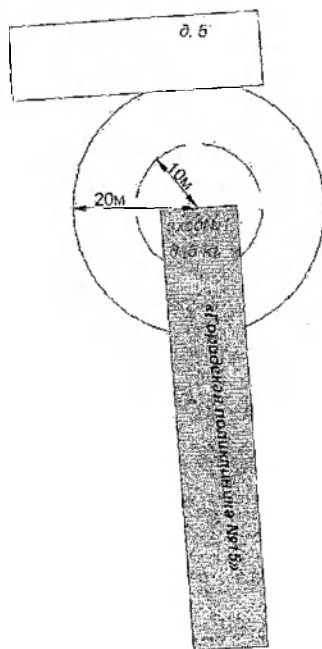
Условные обозначения:

- - Граница дополнительной территории до стационарных торговых объектов
- - Граница дополнительной территории до стационарных объектов общественного питания

Примечание: Прилегающая территория к учреждению включает обособленную территорию (при наличии таковой) и дополнительную

**Схема границ прилегающих территорий к ГБУ РО
«Городская поликлиника №15» по адресу:
г. Рязань, ул.Поселковая, д.5 корпус 1**

ул. Поселковая



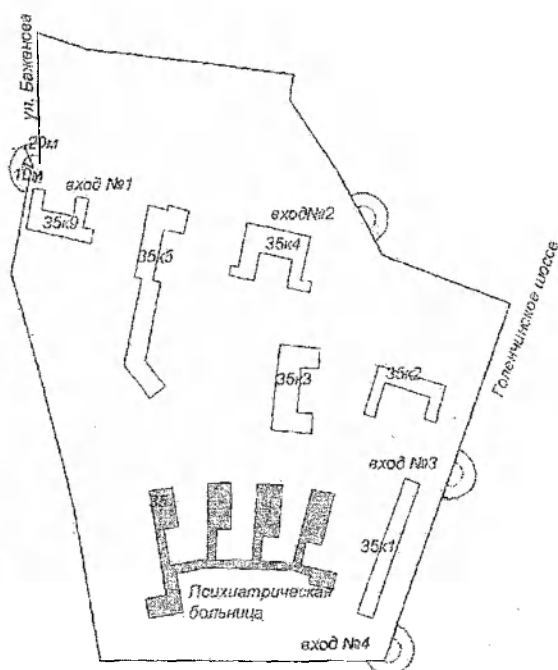
Масштаб 1 :1000

Условные обозначения:

- - Граница дополнительной территории до стационарных торговых объектов
- - Граница дополнительной территории до стационарных объектов общественного питания

Примечание: Прилегающая территория к учреждению включает обособленную территорию (при наличии таковой) и дополнительную

Схема границ прилегающих территорий к ГКУЗ "Рязанская областная клиническая психиатрическая больница им. Н.Н. Баженова" по адресу: г. Рязань, ул. Баженова д.35



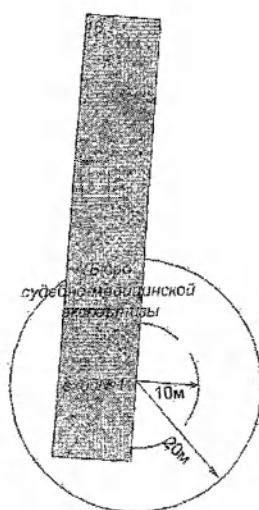
Масштаб 1 :5000

Условные обозначения:

- — — — — - Граница дополнительной территории до стационарных торговых объектов
- — — — — - Граница дополнительной территории до стационарных объектов общественного питания
- — — — — - Граница обособленной территории учреждения

Примечание: Прилегающая территория к учреждению включает обособленную территорию (при наличии таковой) и дополнительную

**Схема границ прилегающих территорий к ГБУ РО "Бюро
судебно-медицинской экспертизы" по адресу: г.Рязань, Восточный
Промузел д.18**

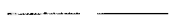


Масштаб 1 :1000

Условные обозначения:



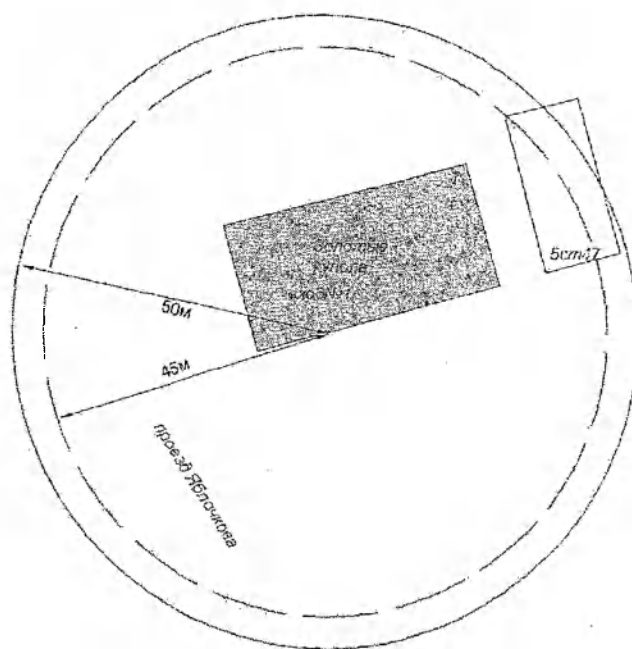
- Граница дополнительной территории
до стационарных торговых объектов



- Граница дополнительной территории
до стационарных объектов общественного питания

Примечание: Прилегающая территория к учреждению включает обособленную территорию (при наличии таковой) и дополнительную

Схема границ прилегающих территорий к МАОУ ДОД ДЮСШ
"Золотые купола" по адресу: г. Рязань, пр. Яблочкова д.7



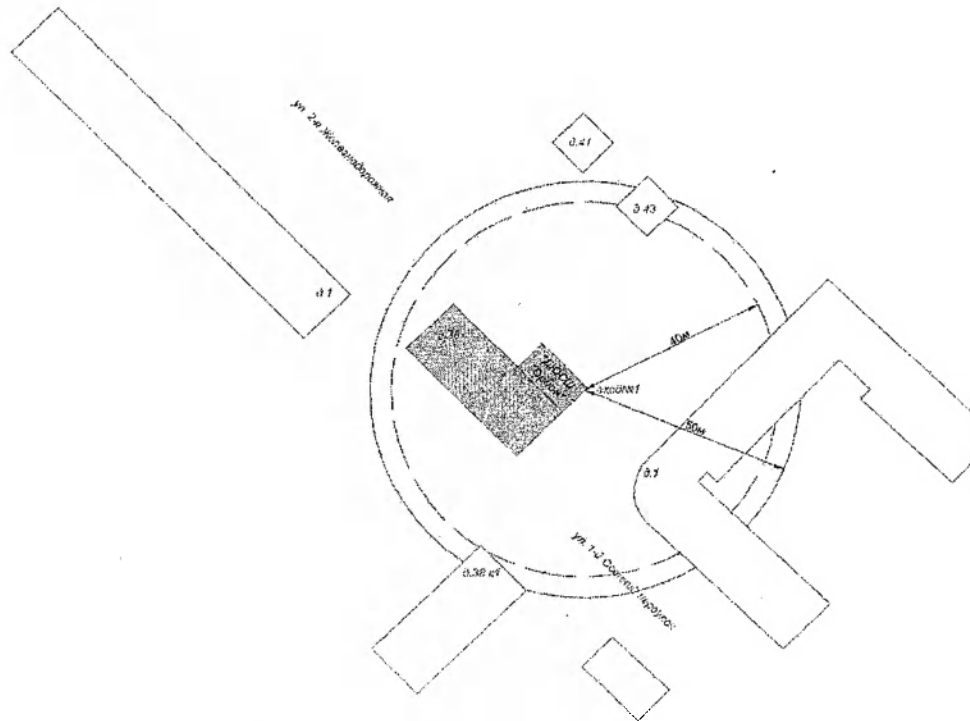
Масштаб 1:1000

Условные обозначения:

- - Граница дополнительной территории до стационарных торговых объектов
- - Граница дополнительной территории до стационарных объектов общественного питания

Примечание: Прилегающая территория к учреждению включает обособленную территорию (при наличии таковой) и дополнительную

Схема границ прилегающих территорий к МБОУ ДОД "ДЮСШ "Орион" по адресу: г. Рязань, ул. 2-я Железнодорожная, д.38



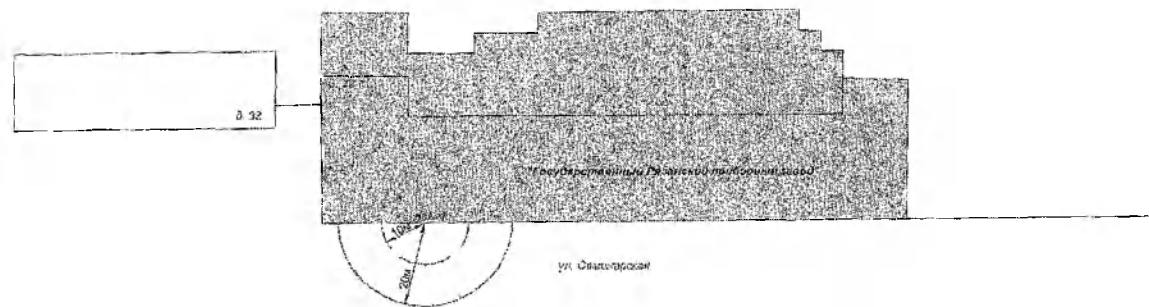
Масштаб 1 : 1000

Условные обозначения:

- - Граница допустительной территории до стационарных торговых объектов
- - Граница допустительной территории до стационарных объектов общественного питания

Примечание: Прилегающая территория к учреждению является общественной территорией (для посещения школы) и допустительной.

Схема границ прилегающих территорий к медико-санитарной части ОАО "Государственный Рязанский приборный завод" по адресу: г. Рязань, Соминарская, д. 32, корп. 1



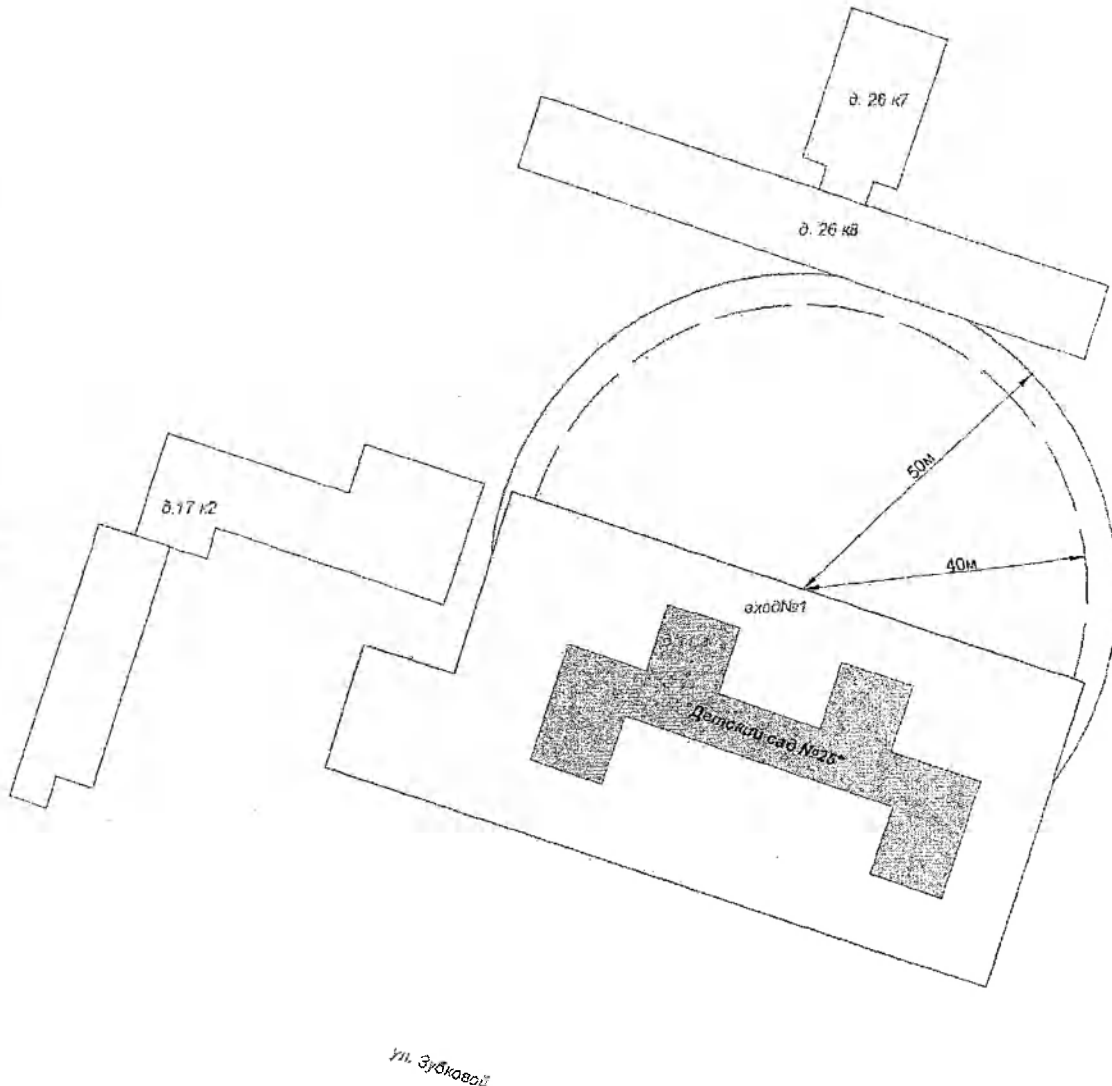
Масштаб 1:1000

Условные обозначения:

- - Граница дополнительной территории до стационарных торговых объектов
- - Граница дополнительной территории до стационарных объектов общественного питания
- - Граница обремененной территории учреждения

Примечание: Прилегающие территории к учреждению включают обремененную территорию (при наличии таковой) и дополнительную

Схема границ прилегающих территорий к МБДОУ "Детский сад №25" по адресу: г. Рязань, ул. Зубковой, д.17 г.



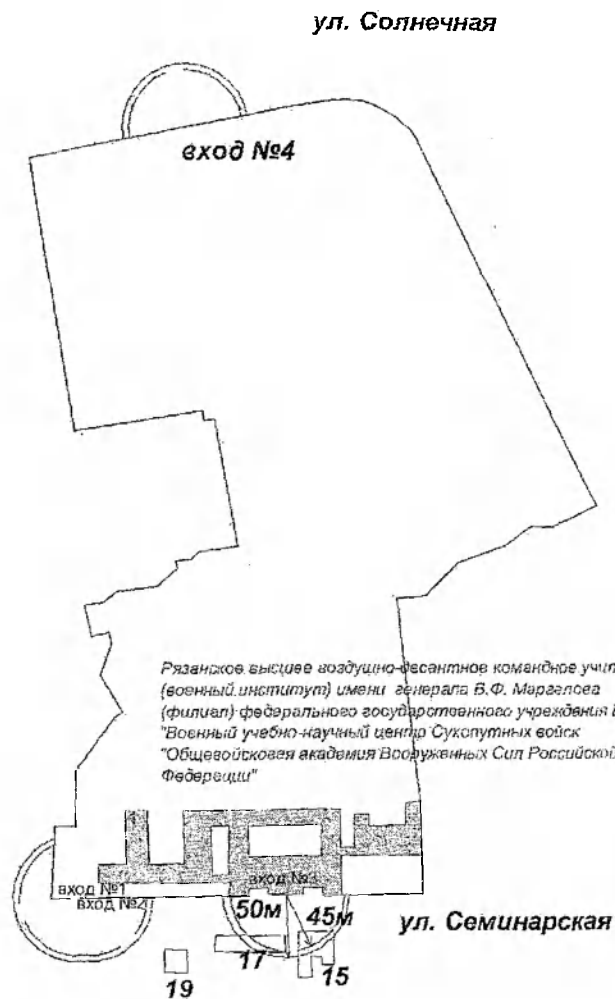
Масштаб 1:1000

Условные обозначения:

- - Граница дополнительной территории до стационарных торговых объектов
- - Граница дополнительной территории до стационарных объектов общественного питания
- - Граница обособленной территории учреждения

Примечание: Прилегающая территория к учреждению включает обособленную территорию (при наличии таковой) и дополнительную

Схема границ прилегающих территорий к Рязанскому высшему воздушно-десантному командному училищу (военный институт) имени генерала В.Ф. Маргелова (филиал) федерального государственного учреждения ВПО "Военный учебно-научный центр Сухопутных войск "Общевойсковая академия Вооруженных Сил Российской Федерации" по адресу пл. Маргелова д.1



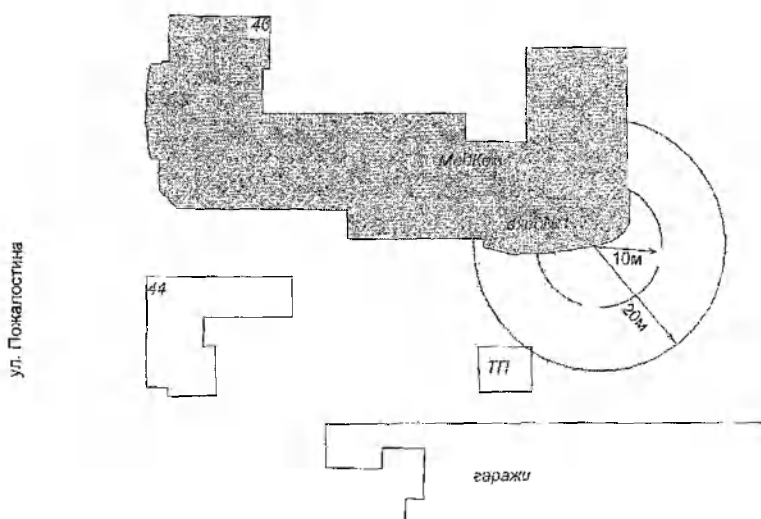
Масштаб 1:5000

Условные обозначения:

- - Граница дополнительной территории до стационарных торговых объектов
- · - · - · - Граница дополнительной территории до стационарных объектов общественного питания
- - Граница обособленной территории учреждения

Примечание: Прилегающая территория к учреждению включает обособленную территорию (при наличии таковой) и дополнительную

**Схема границ прилегающих территорий к ООО "Медком" по адресу:
г.Рязань, ул. Пожалостина д.46**



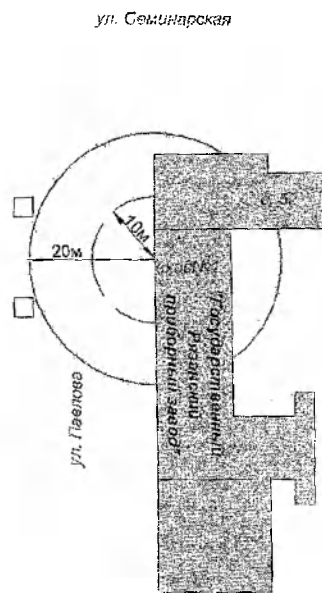
Масштаб 1 :1000

Условные обозначения:

- - Граница дополнительной территории до стационарных торговых объектов
- - Граница дополнительной территории до стационарных объектов общественного питания

Примечание: Прилегающая территория к учреждению включает обособленную территорию (при наличии таковой) и дополнительную

**Схема границ прилегающих территорий к
стоматологическому отделению ОАО "Государственный
Рязанский приборный завод" по адресу:
г. Рязань, ул. Павлова, д. 52**



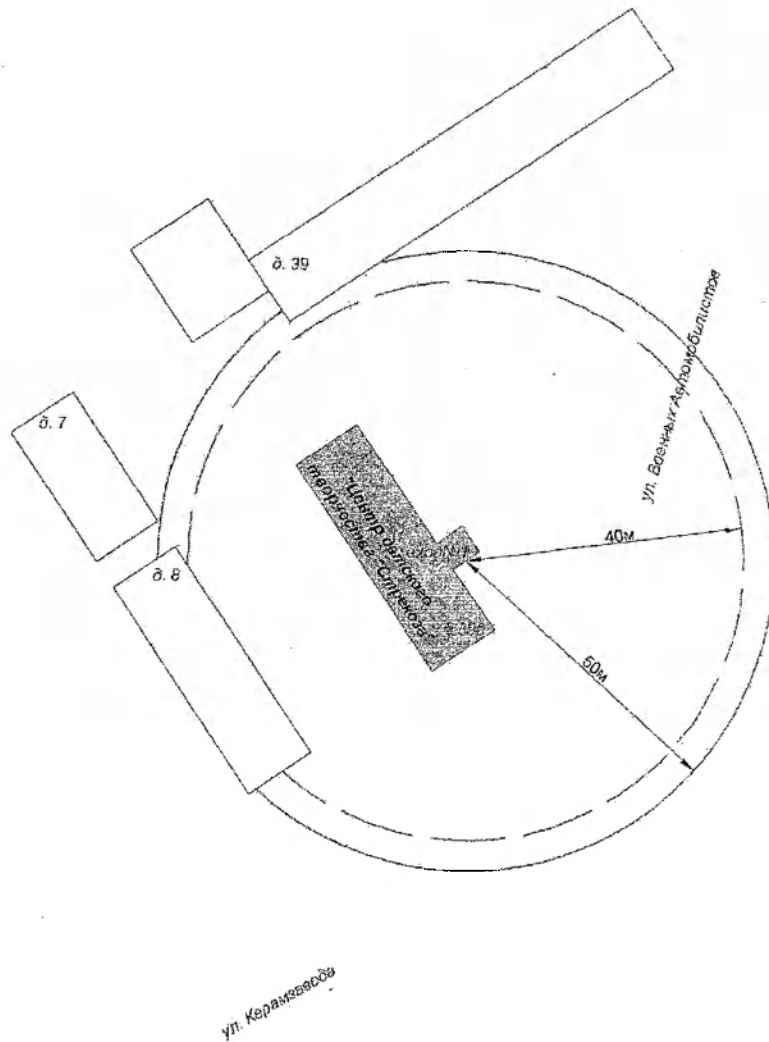
Масштаб 1 :1000

Условные обозначения:

- - Граница дополнительной территории до стационарных торговых объектов
- - Граница дополнительной территории до стационарных объектов общественного питания

Примечание: Прилегающая территория к учреждению включает обособленную территорию (при наличии таковой) и дополнительную

Схема границ прилегающих территорий к МБОУ ДОД "Центр детского творчества "Стрекоза" по адресу: г. Рязань, ул. Октябрьский городок, д. 39а



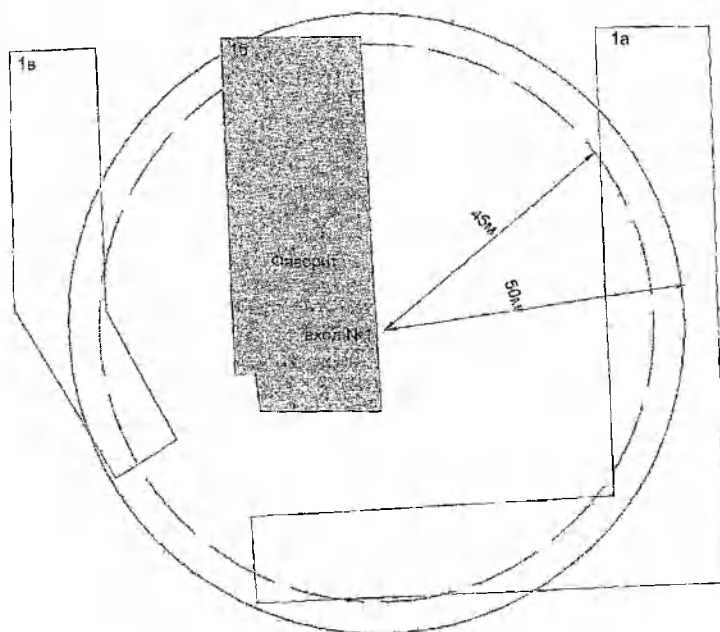
Масштаб 1 :1000

Условные обозначения:

- - Граница дополнительной территории до стационарных торговых объектов
- - Граница дополнительной территории до стационарных объектов общественного питания

Примечание: Прилегающая территория к учреждению включает обособленную территорию (при наличии таковой) и дополнительную

**Схема границ прилегающих территорий к МБОУ ДОД ДЮСШ
"Фаворит" по адресу: г. Рязань, ул. Каширина д.16**



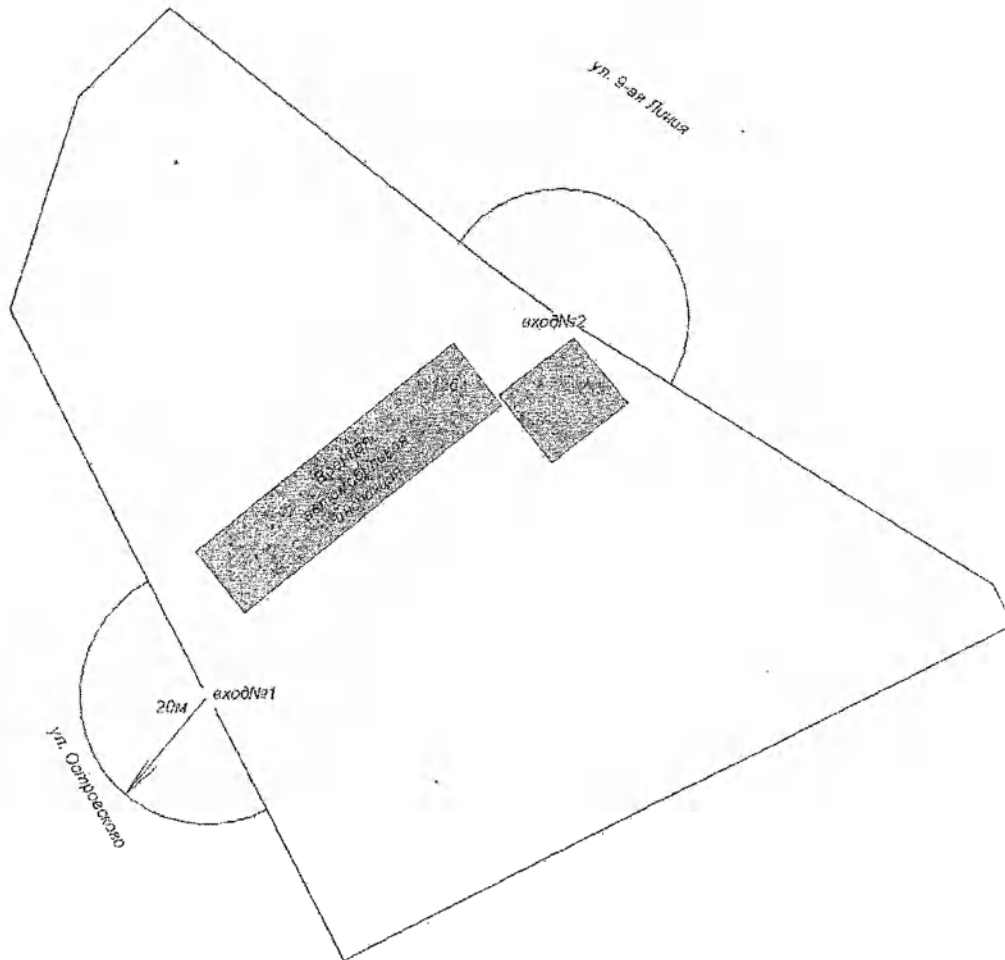
Масштаб 1 :1000

Условные обозначения:

- - Граница дополнительной территории до стационарных торговых объектов
- - Граница дополнительной территории до стационарных объектов общественного питания

Примечание: Прилегающая территория к учреждению включает обособленную территорию (при наличии таковой) и дополнительную

Схема границ прилегающих территорий к Военной автомобильной инспекции по адресу: г. Рязань, ул. Островского д.126



Масштаб 1 :1000

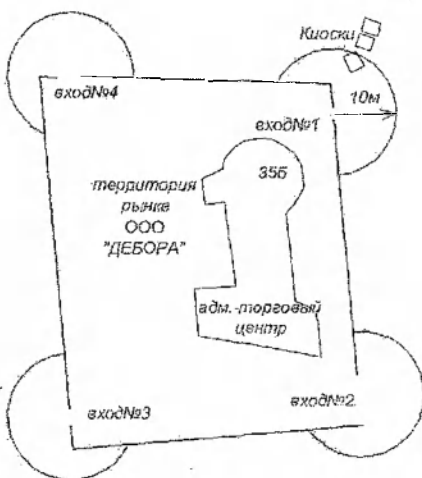
Условные обозначения:

- - Граница дополнительной территории
- - Граница обособленной территории учреждения

Примечание: Прилегающая территория к учреждению включает обособленную территорию (при наличии таковой) и дополнительную

Схема границ прилегающих территорий к розничному рынку ООО "ДЕБОРА" по адресу: г. Рязань, ул. Гоголя д.35Б

ул. Черновицкая



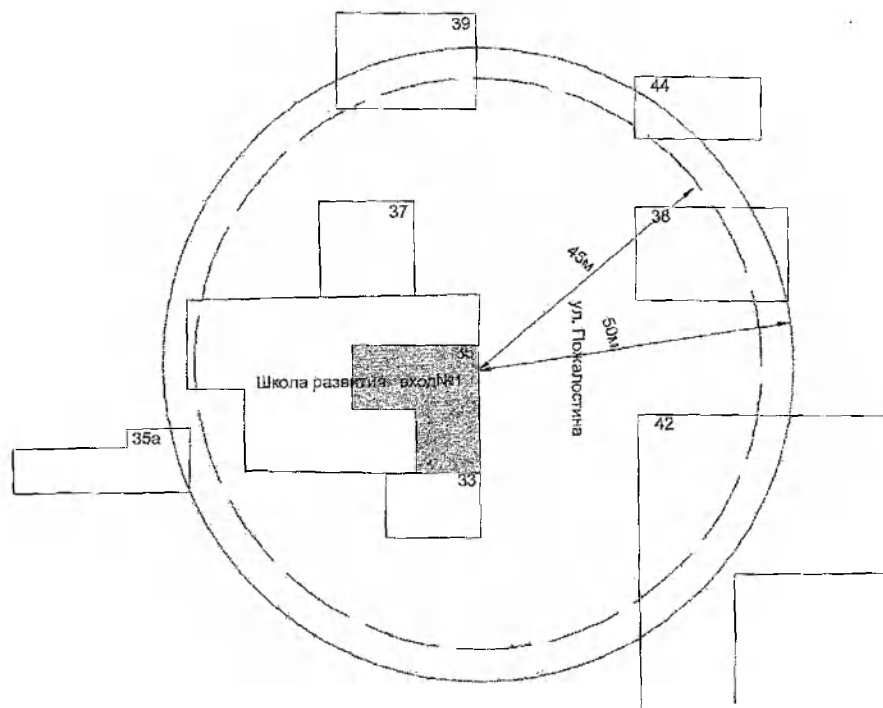
Масштаб 1 :1000

Условные обозначения:

- _____ - Граница дополнительной территории
- _____ - Граница обособленной территории организации

Примечание: Прилегающая территория к организации включает обособленную территорию (при наличии таковой) и дополнительную

**Схема границ прилегающих территорий к НОУ "Школа
интенсивного обучения и развития" по адресу: г. Рязань, ул.
Пожалостина д.35**



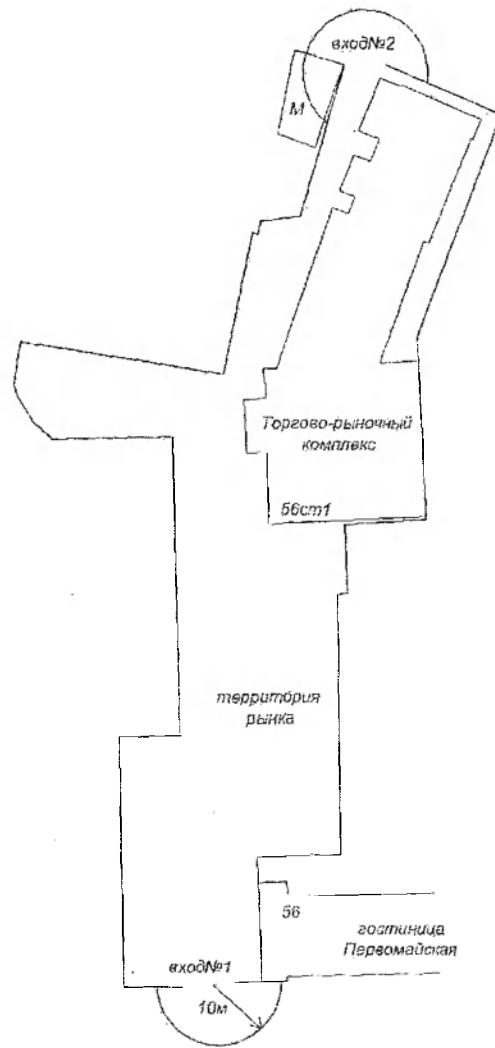
Масштаб 1 :1000

Условные обозначения:

- - Граница дополнительной территории до стационарных торговых объектов
- - Граница дополнительной территории до стационарных объектов общественного питания
- - Граница обособленной территории учреждения

Примечание: Прилегающая территория к учреждению включает обособленную территорию (при наличии таковой) и дополнительную

**Схема границ прилегающих территорий к розничному рынку ЗАО
фирма "Кремас" по адресу: г. Рязань, Первомайский проспект
д.56стр.1**



Масштаб 1:1000

Условные обозначения:

————— - Граница дополнительной территории

————— - Граница обособленной территории учреждения

Примечание: Прилегающая территория к организации включает обособленную территорию (при наличии таковой) и дополнительную

**Схема границ прилегающих территорий к ГБУ РО "Городская
больница №5" по адресу: г.Рязань, ул.Лермонтова 5/1**



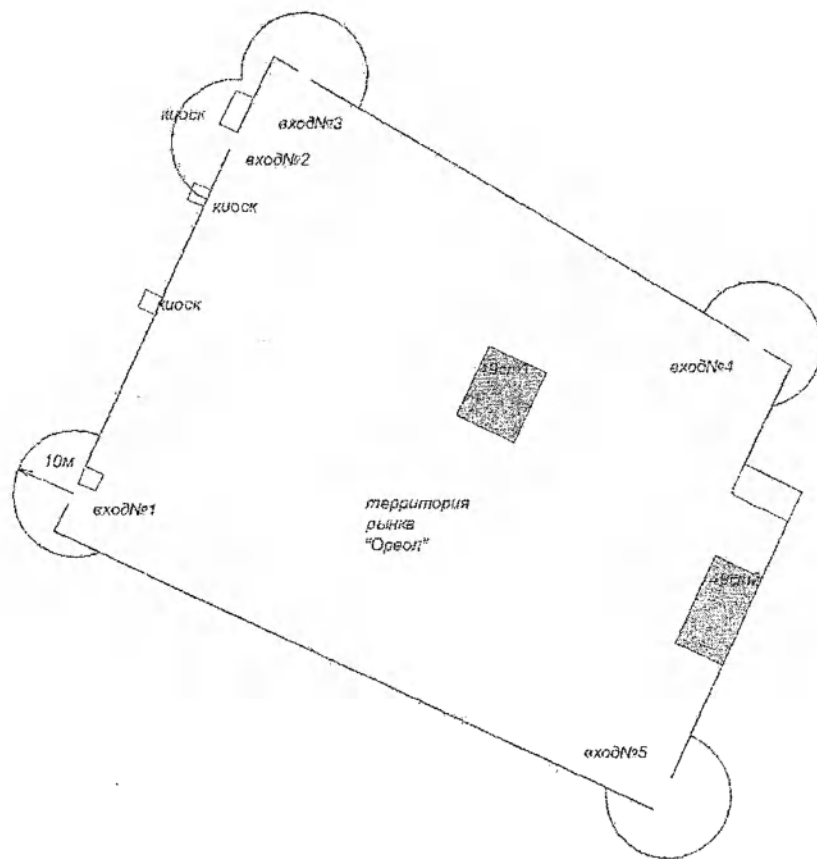
Масштаб 1 :1000

Условные обозначения:

- - Граница дополнительной территории до стационарных торговых объектов
- - Граница дополнительной территории до стационарных объектов общественного питания
- - Граница обособленной территории учреждения

Примечание: Прилегающая территория к учреждению включает обособленную территорию (при наличии таковой) и дополнительную

Схема границ прилегающих территорий к розничному рынку ООО
 "Ореол" по адресу: г. Рязань, Московское шоссе д.49 стр.1, д.49
 стр.2



Масштаб 1 :1000

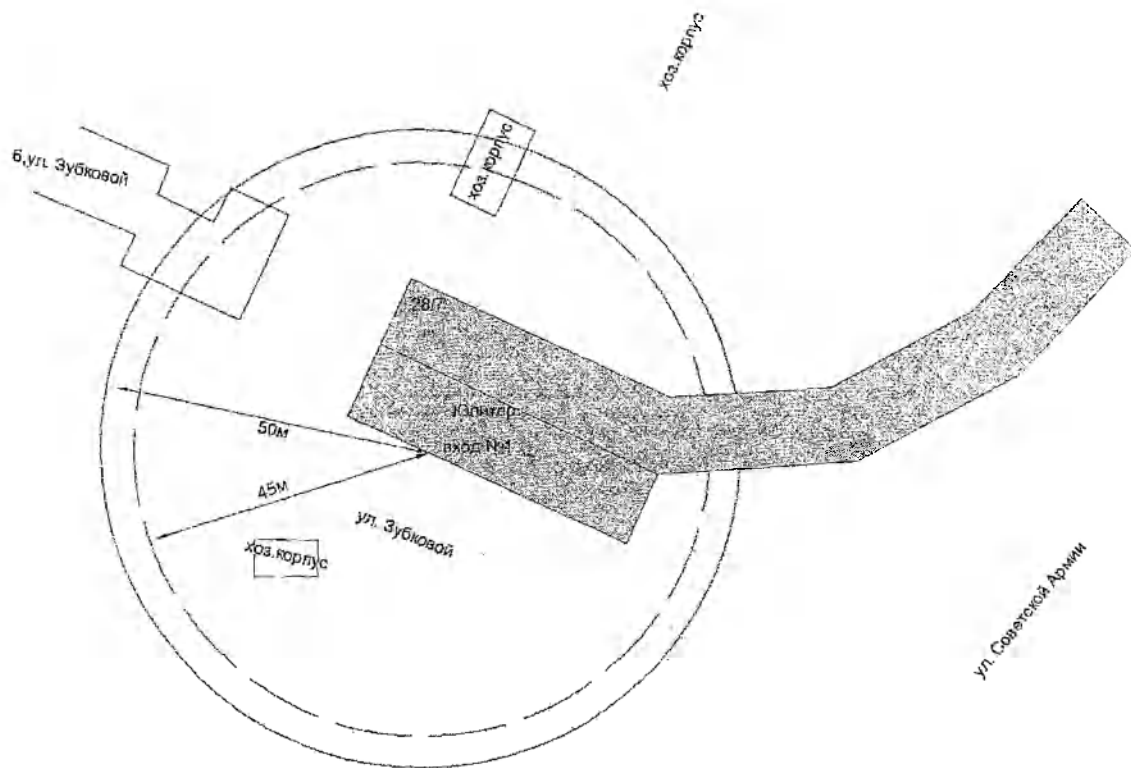
Условные обозначения:

----- - Граница дополнительной территории

————— - Граница обособленной территории организации

Примечание: Прилегающая территория к организации включает обособленную территорию (при наличии таковой) и дополнительную

**Схема границ прилегающих территорий к МАОУ ДОД "ДЮСШ
единоборств "Юпитер" по адресу: г. Рязань, ул. Советской Армии
д.28/7**



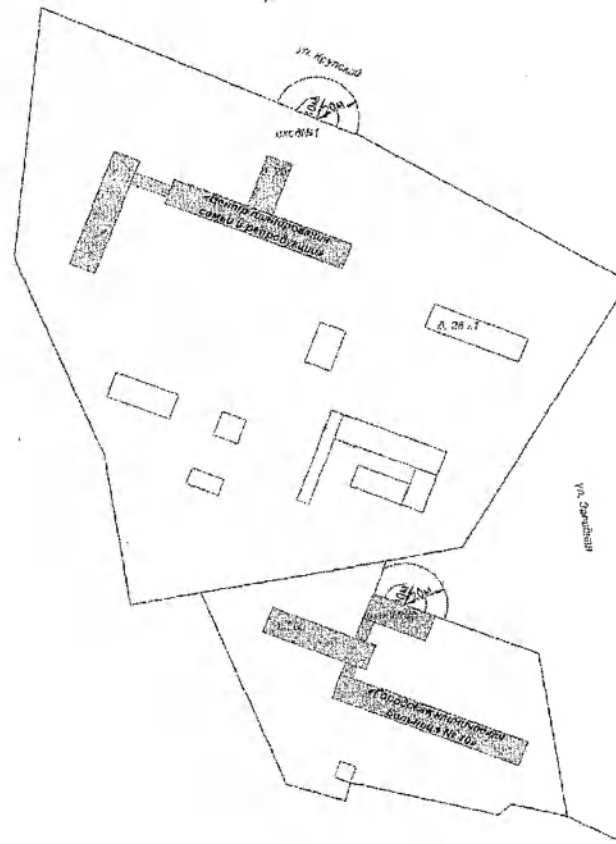
Масштаб 1 :1000

Условные обозначения:

- Граница дополнительной территории до стационарных торговых объектов
- - - - - Граница дополнительной территории до стационарных объектов общественного питания

Примечание: Прилегающая территория к учреждению включает обособленную территорию (при наличии таковой) и дополнительную

Схема границ прилегающих территорий к ГБУ РО «Центр планирования семьи и репродукции»,
ГБУ РО «Городская клиническая больница № 10» по адресу: г. Рязань, ул. Крупской, д. 26, блок Б,
г. Рязань, ул. Крупской, д. 26а



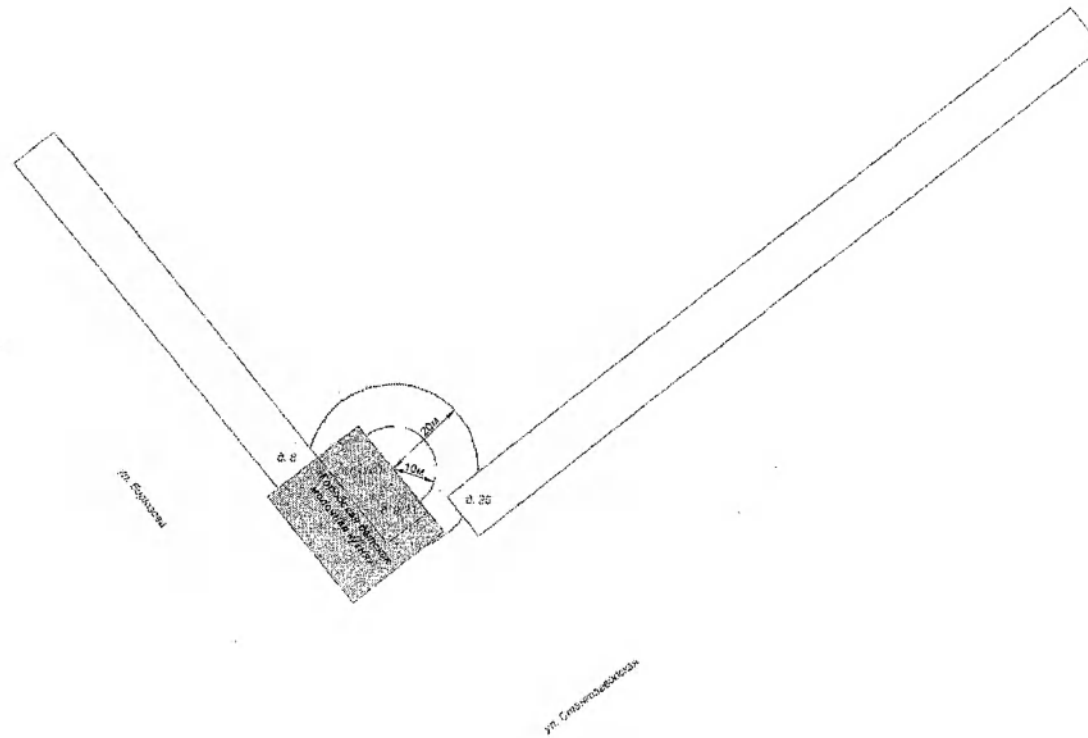
Масштаб 1:2000

Условные обозначения:

- — — — — - Граница дополнительной территории до стационарных торговых объектов
- — — — — - Граница дополнительной территории до стационарных объектов общественного питания
- — — — — - Граница обособленной территории учреждения

Примечание: Прилегающая территория к учреждению включает обособленную территорию (при наличии таковой) и дополнительную

Схема границ прилегающих территорий «ГБУ РО «Городская детская молочная кухня» по адресу: г. Рязань, ул. Бирюзова, д. 9/23



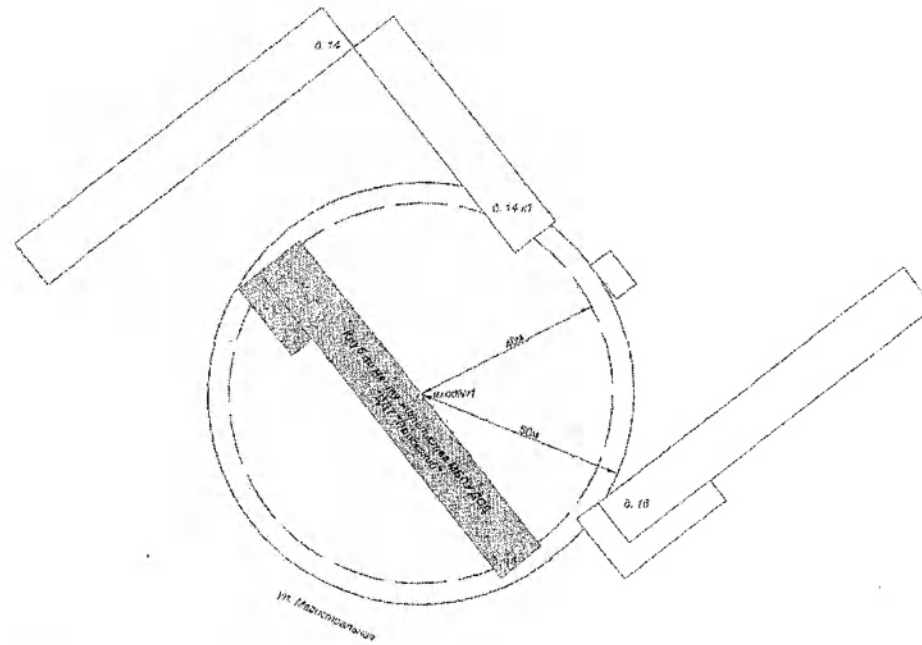
Масштаб 1:1000

Условные обозначения:

- - Граница дополнительной территории до стационарных торговых объектов
- - Граница дополнительной территории до стационарных объектов общественного питания

Примечание: Прилегающая территория к учреждению выделяет обозначенную территорию (при наличии застройки) и земельный участок

Схема границ прилегающих территорий к Клуб по месту жительства МБОУ ДОД "ЦДТ
"Приокский" по адресу: г. Рязань, ул. Магистральная, д. 15



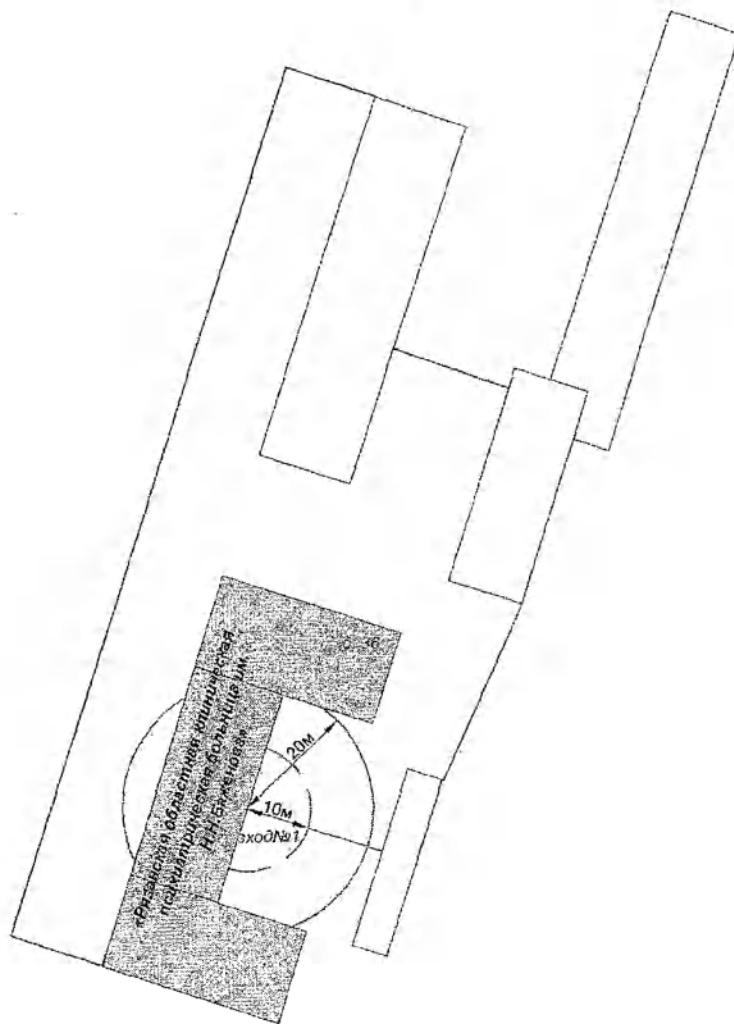
Масштаб 1:1000

Условные обозначения:

- — — — — Граница дополнительной территории до стационарных торговых объектов
- Граница дополнительной территории до стационарных объектов общественного питания

Примечание: Прилегающая территория к учреждению является общественной территорией (принадлежит таксомам) и дополнительно

Схема границ прилегающих территорий к ГКУЗ «Рязанская областная клиническая психиатрическая больница им. Н.Н.Баженова» по адресу: г. Рязань, ул. Баженова, д.36



Славянский проспект

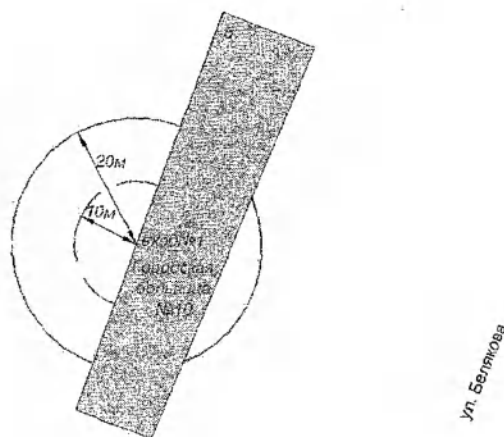
Масштаб 1 :1000

Условные обозначения:

- - Граница дополнительной территории до стационарных торговых объектов
- - Граница дополнительной территории до стационарных объектов общественного питания
- - Граница обособленной территории учреждения

Примечание: Прилегающая территория к учреждению включает обособленную территорию (при наличии таковой) и дополнительную

**Схема границ прилегающих территорий к ГБУ РО "Городская
клиническая больница №10" по адресу: г.Рязань, ул. Белякова д.5**



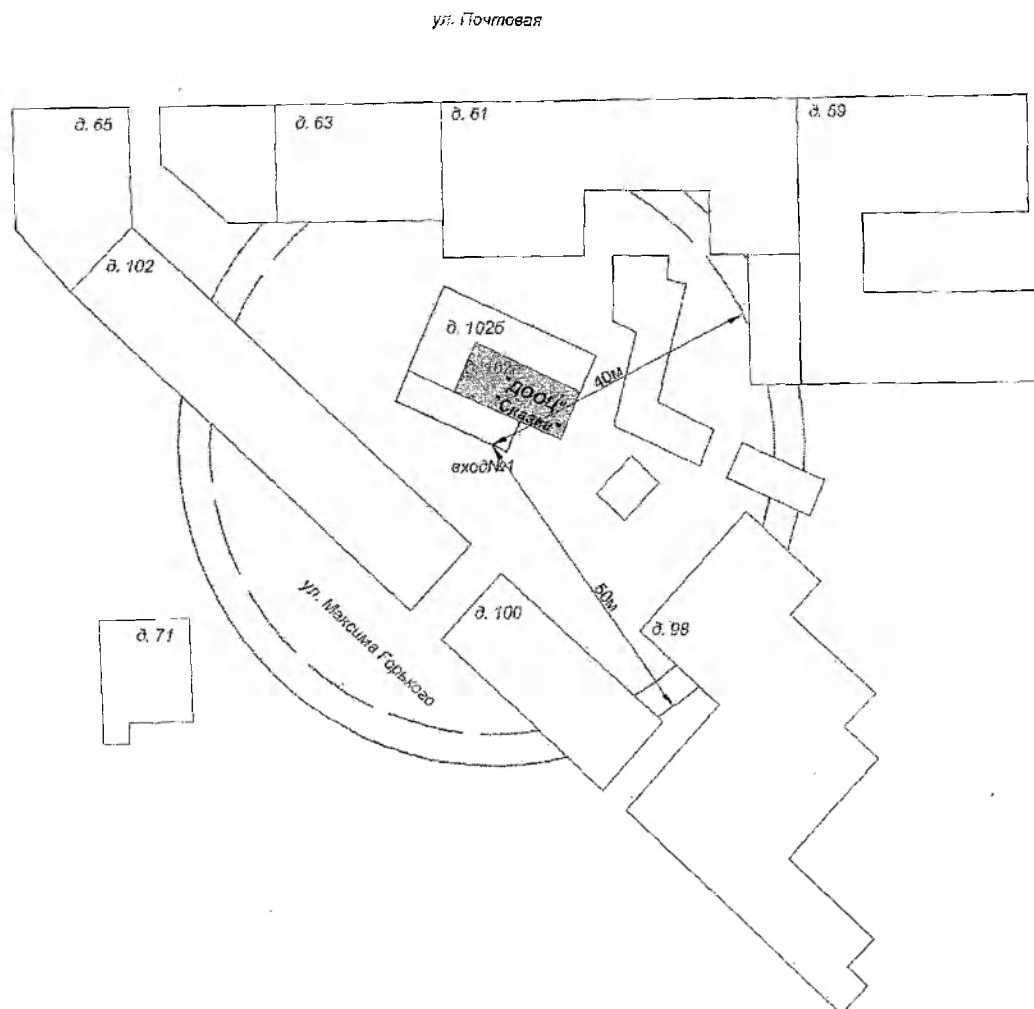
Масштаб 1 :1000

Условные обозначения:

- - Граница дополнительной территории до стационарных торговых объектов
- - Граница дополнительной территории до стационарных объектов общественного питания

Примечание: Прилегающая территория к учреждению включает обособленную территорию (при наличии таковой) и дополнительную

**Схема границ прилегающих территорий к МБОУ ДОД "ДООЦ"
"Сказка" по адресу: г.Рязань, ул. Горького, д. 102 а**



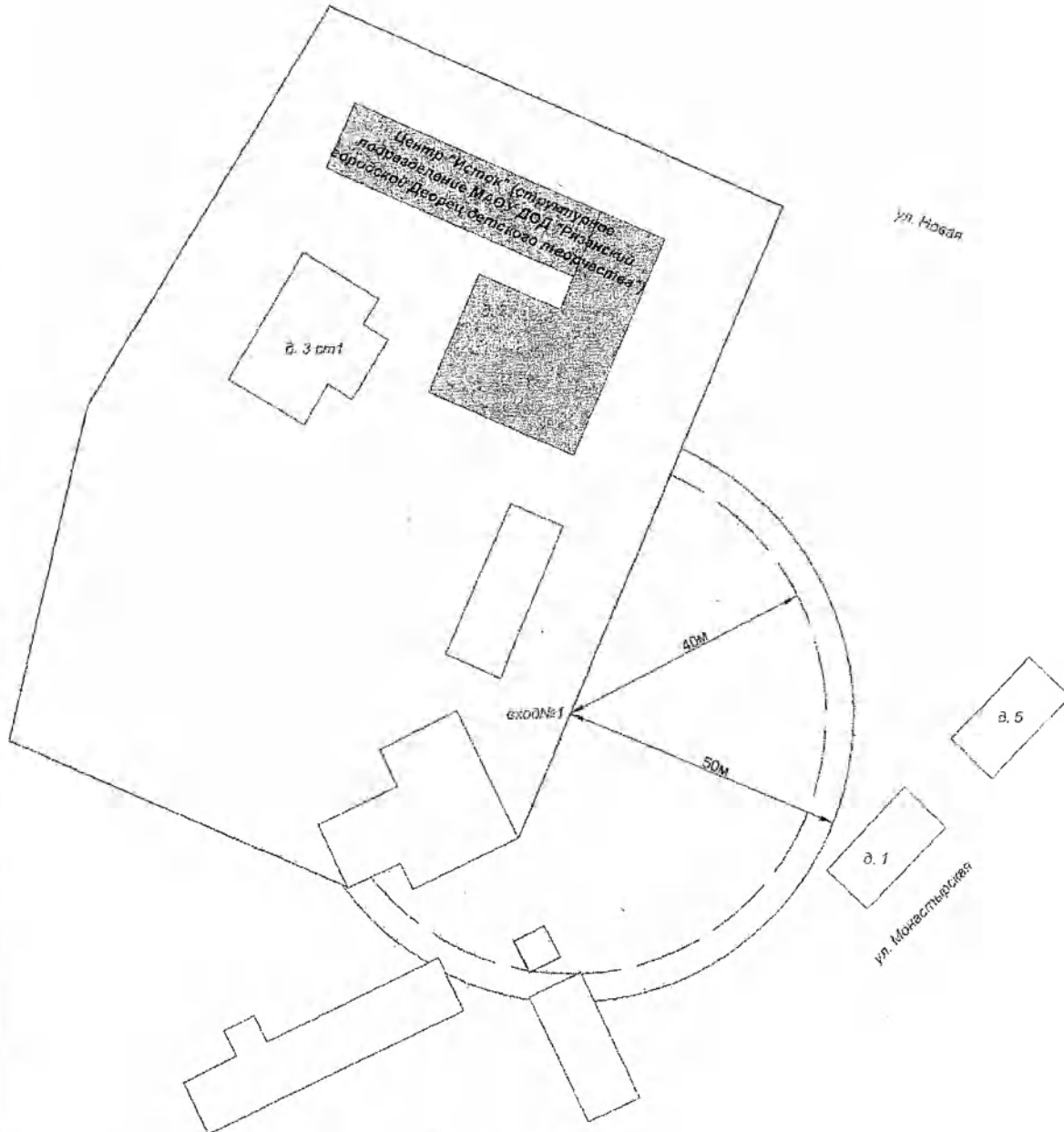
Масштаб 1 :1000

Условные обозначения:

- - Граница дополнительной территории до стационарных торговых объектов
- - Граница дополнительной территории до стационарных объектов общественного питания
- - Граница обособленной территории учреждения

Примечание: Прилегающая территория к учреждению включает обособленную территорию (при наличии таковой) и дополнительную

**Схема границ прилегающих территорий к центру "Исток"
(структурное подразделение МАОУ ДОД "Рязанский городской
Дворец детского творчества") по адресу: п. Солотча, ул. Новая, д.3**



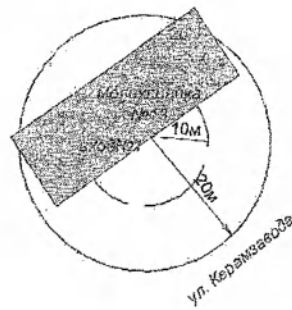
Масштаб 1 :1000

Условные обозначения:

- — — — — - Граница дополнительной территории до стационарных торговых объектов
- · — · — · - Граница дополнительной территории до стационарных объектов общественного питания
- - Граница обособленной территории учреждения

Примечание: Прилегающая территория к учреждению включает обособленную территорию (при наличии таковой) и дополнительную

**Схема границ прилегающих территорий к ГБУ РО "Городская
поликлиника №13" по адресу: г.Рязань, ул. Керамзавода д.20**



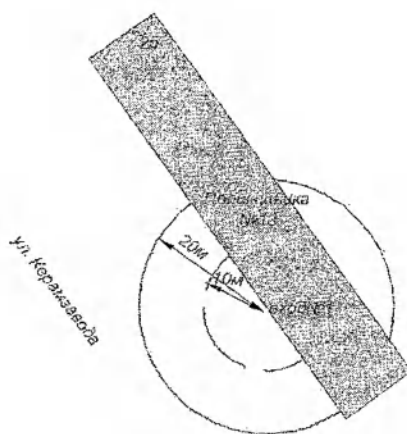
Масштаб 1 :1000

Условные обозначения:

- - Граница дополнительной территории до стационарных торговых объектов
- - Граница дополнительной территории до стационарных объектов общественного питания



Примечание: Прилегающая территория к учреждению включает обособляемую территорию (при наличии таковой) и дополнительную

Схема границ прилегающих территорий к ГБУ РО "Городская поликлиника №13" по адресу: г.Рязань, ул. Керамзавода д.25



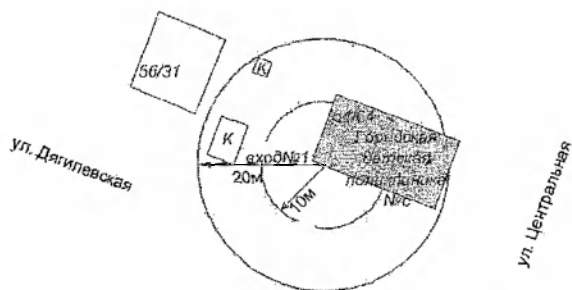
Масштаб 1 :1000

Условные обозначения:

-  - Граница дополнительной территории до стационарных торговых объектов
 - Граница дополнительной территории до стационарных объектов общественного питания

Примечание: Прилегающая территория к учреждению включает обособленную территорию (при наличии таковой) и дополнительную

Схема границ прилегающих территорий к ГБУ РО "Городская клиническая больница №10", ГБУ РО "Городская детская поликлиника №6" по адресу: г.Рязань, ул. Дягилевская д.54/64



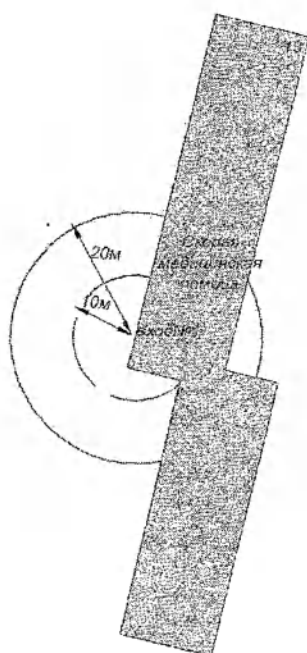
Масштаб 1 :1000

Условные обозначения:

- - Граница дополнительной территории до стационарных торговых объектов
- - Граница дополнительной территории до стационарных объектов общественного питания

Примечание: Прилегающая территории к учреждению включает обособленную территорию (при наличии таковой) и дополнительную

Схема границ прилегающих территорий к ГБУ РО "Городская станция скорой медицинской помощи" по адресу: г.Рязань, ул. Крупской д.13



ул. Крупской

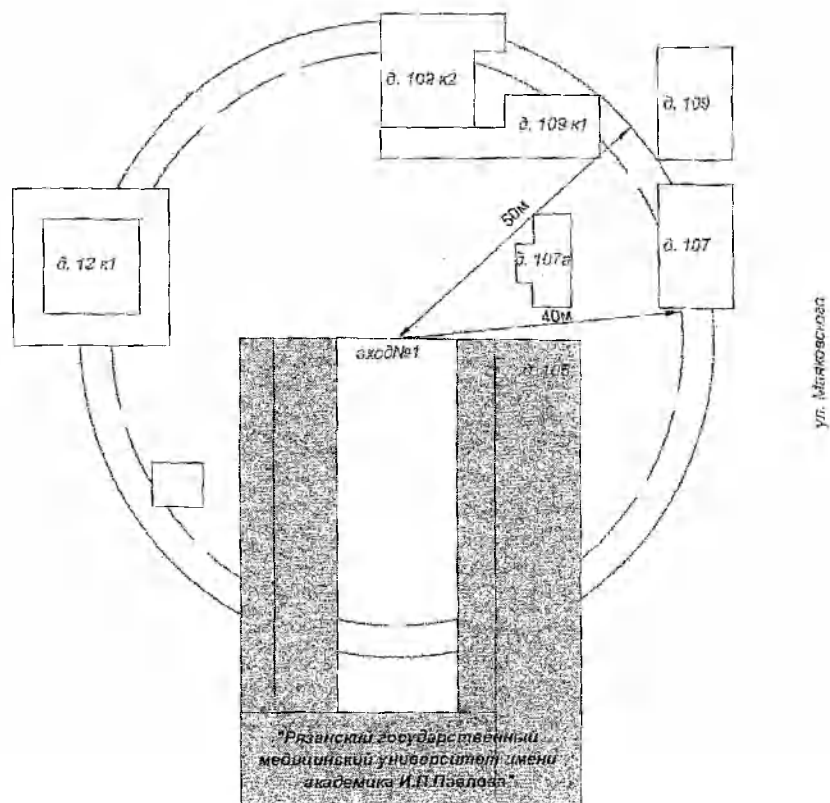
Масштаб 1:1000

Условные обозначения:

- — — — — - Граница дополнительной территории до стационарных торговых объектов
- — — — — - Граница дополнительной территории до стационарных объектов общественного питания

Примечание: Прилегающая территория к учреждению включает обособленную территорию (при наличии таковой) и дополнительную

**Схема границ прилегающих территорий к ГБОУ ВПО "Рязанский
государственный медицинский университет имени академика
И.П.Павлова" Министерства здравоохранения и социального развития
РФ по адресу: г.Рязань, ул. Маяковского, д. 105**



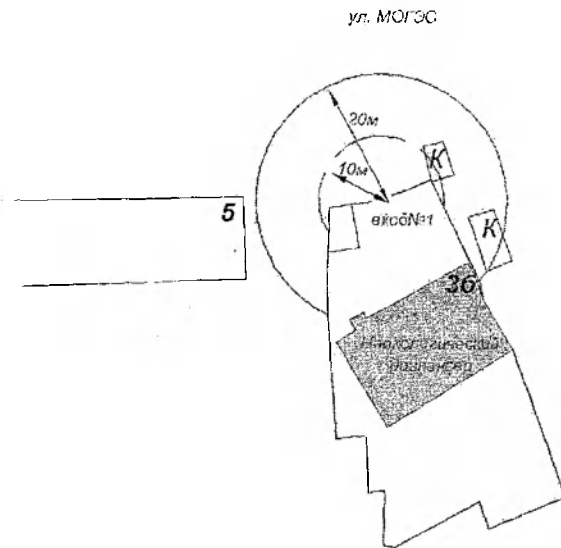
Масштаб 1 :1000

Условные обозначения:

- - Граница дополнительной территории до стационарных торговых объектов
- - Граница дополнительной территории до стационарных объектов общественного питания
- - Граница обособленной территории учреждения

Примечание: Прилегающая территория к учреждению включает обособленную территорию (при наличии таковой) и дополнительную

**Схема границ прилегающих территорий к ГБУ РО "Областной
клинический наркологический диспансер" по адресу: г.Рязань, ул.
МОГЭС д.36**



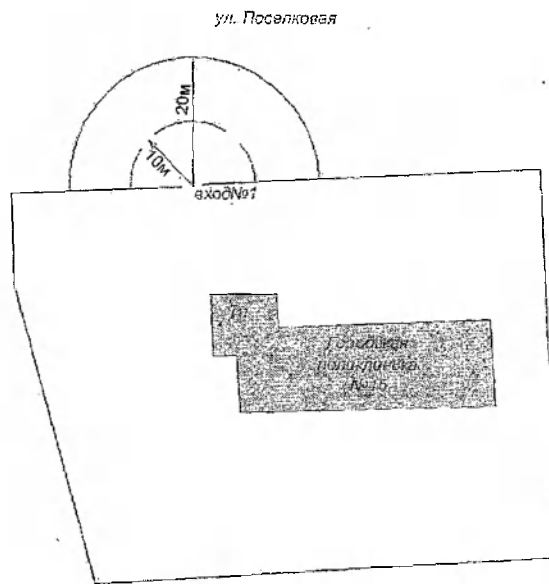
Масштаб 1 :1000

Условные обозначения:

- - Граница дополнительной территории до стационарных торговых объектов
- - Граница дополнительной территории до стационарных объектов общественного питания
- - Граница обособленной территории учреждения

Примечание: Прилегающая территория к учреждению включает обособленную территорию (при наличии таковой) и дополнительную

Схема границ прилегающих территорий к ГБУ РО "Городская поликлиника №15" по адресу: г.Рязань, ул. Поселковая 7а



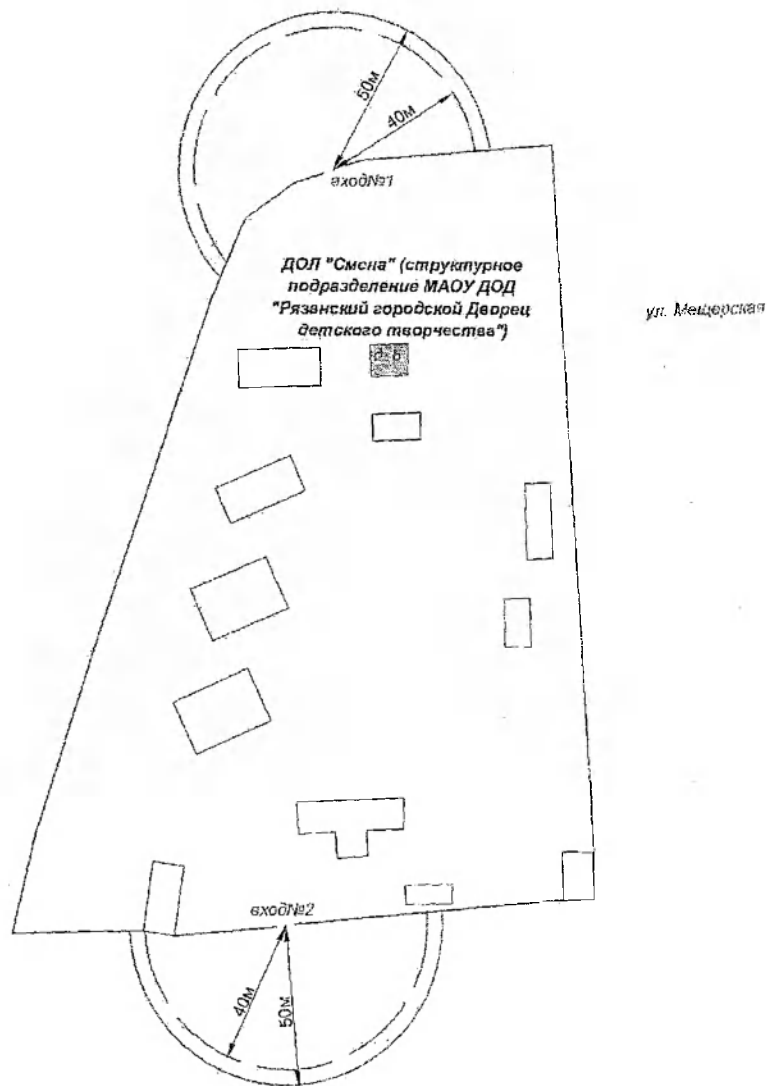
Масштаб 1 :1000

Условные обозначения:

- _____ - Граница дополнительной территории до стационарных торговых объектов
- _____ - Граница дополнительной территории до стационарных объектов общественного питания
- _____ - Граница обособленной территории учреждения

Примечание: Прилегающая территория к учреждению включает обособленную территорию (при наличии таковой) и дополнительную

**Схема границ прилегающих территорий к ДОЛ "Смена"
(структурное подразделение МАОУ ДОД "Рязанский городской Дворец
детского творчества") по адресу: п. Солотча, ул. Мещерская, д.28**



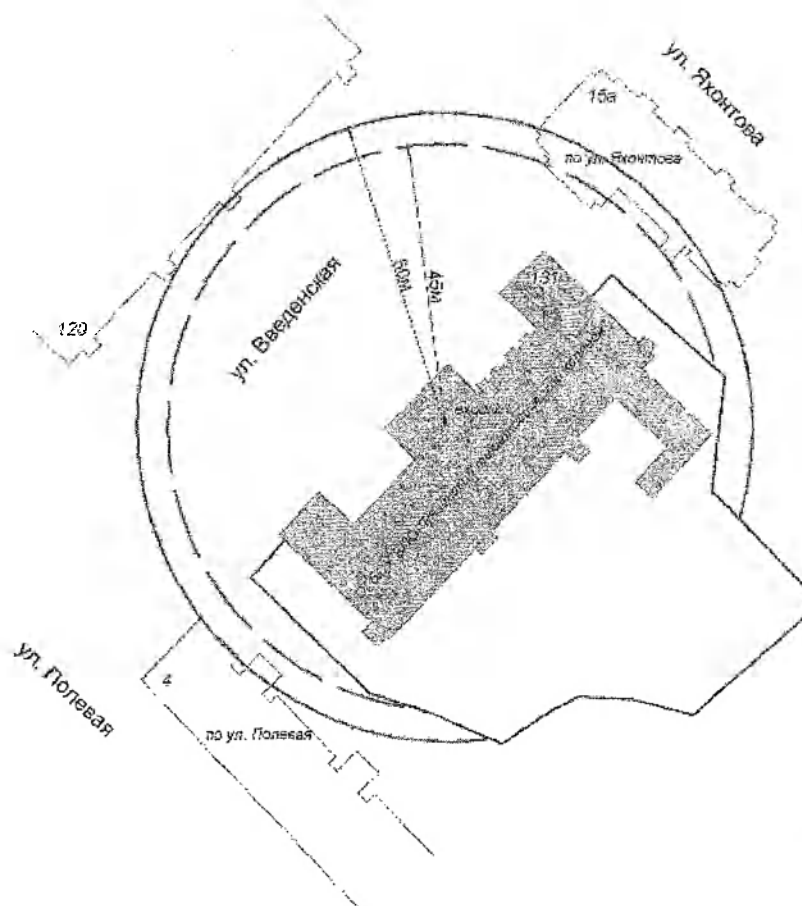
Масштаб 1 :2000

Условные обозначения:

- - Граница дополнительной территории до стационарных торговых объектов
- - Граница дополнительной территории до стационарных объектов общественного питания
- - Граница обособленной территории учреждения

Примечание: Прилегающая территория к учреждению включает обособленную территорию (при наличии таковой) и дополнительную

**Схема границ прилегающих территорий к ОГБОУ
ВПО "Рязанский технологический колледж"
по адресу: г. Рязань, ул. Введенская, д.131**



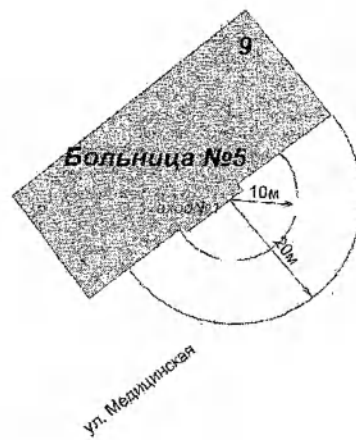
Масштаб 1: 1000

Условные обозначения:

- - Граница дополнительной территории до стационарных торговых объектов
- - Граница дополнительной территории до стационарных объектов общественного питания
- - Граница обособленной территории учреждения



Примечание: Прилегающая территория к учреждению включает обособленную территорию (при наличии таковой) и дополнительную

**Схема границ прилегающих территорий к ГБУ РО "Городская
больница №5" по адресу: г.Рязань, ул. Медицинская д.9**



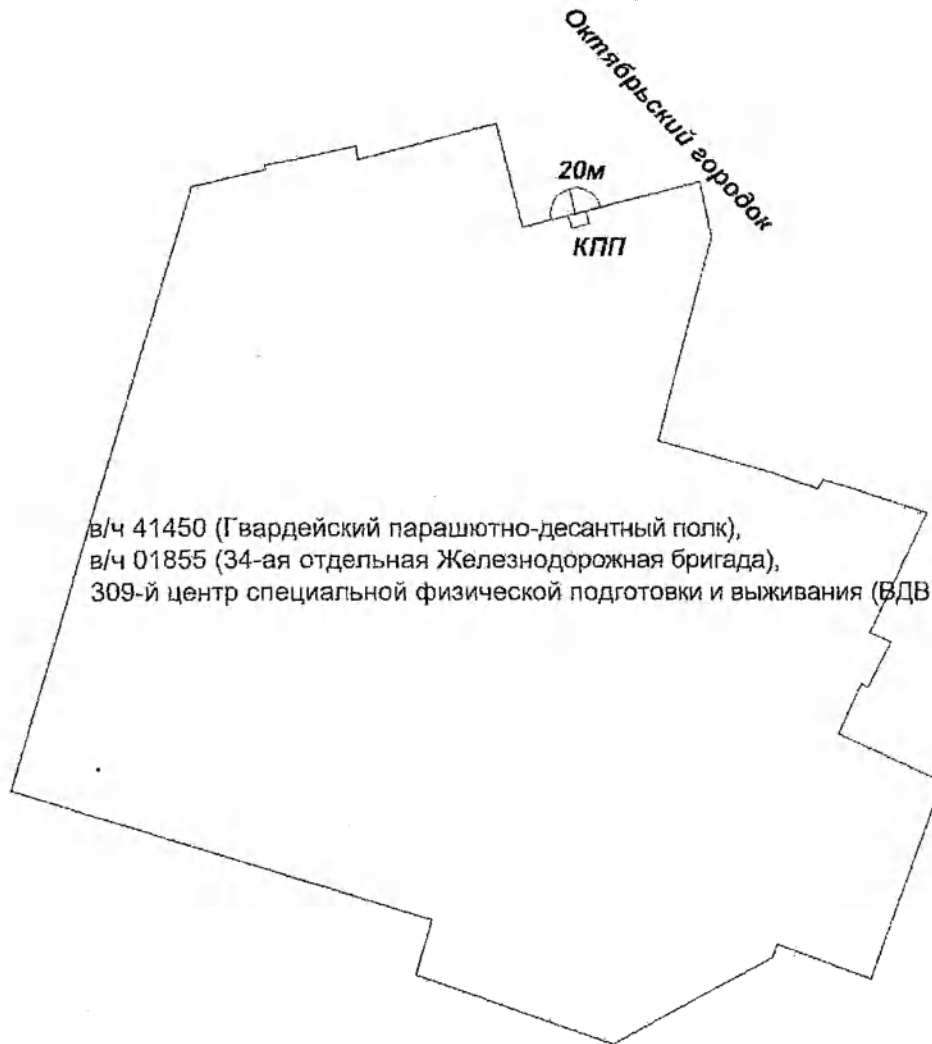
Масштаб 1 :1000

Условные обозначения:

-  - Граница дополнительной территории до стационарных торговых объектов
 - Граница дополнительной территории до стационарных объектов общественного питания

Примечание: Прилегающая территория к учреждению включает обособленную территорию (при наличии таковой) и дополнительную

Схема границ прилегающих территорий к в/ч 41450 (Гвардейский парашютно-десантный полк), в/ч 01855 (34-ая отдельная Железнодорожная бригада), 309-ому центру специальной физической подготовки и выживания (ВДВ) по адресу: г.Рязань-33, Октябрьский военный городок



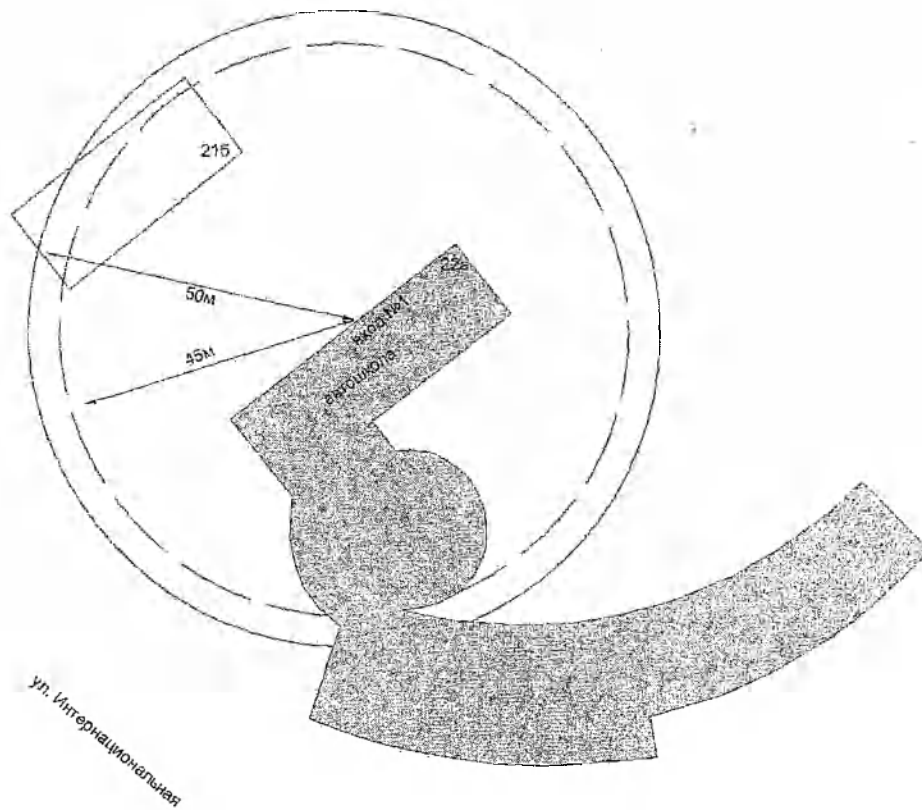
Масштаб 1 :5000

Условные обозначения:

- - Граница дополнительной территории
- - Граница обособленной территории в/ч

Примечание: Прилегающая территория к в/ч включает обособленную территорию (при наличии таковой) и дополнительную

Схема границ прилегающих территорий к негосударственному образовательному учреждению "Областная детско-юношеская автошкола" по адресу: г.Рязань, ул. Интернациональная д.22а



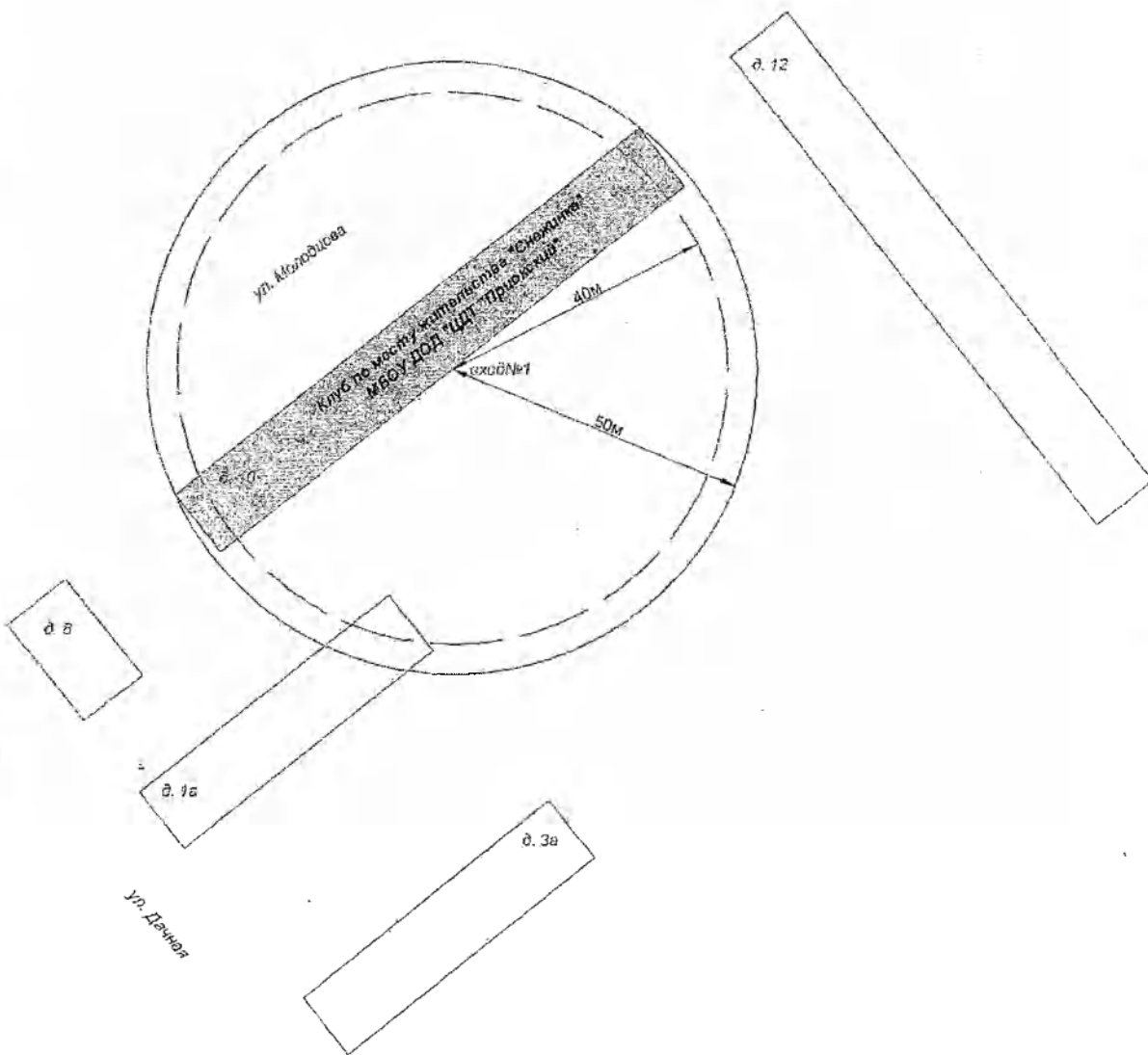
Масштаб 1 :1000

Условные обозначения:

- — — — — - Граница дополнительной территории до стационарных торговых объектов
- — — — — - Граница дополнительной территории до стационарных объектов общественного питания

Примечание: Прилегающая территория к учреждению включает обособленную территорию (при наличии таковой) и дополнительную

Схема границ прилегающих территорий к клубу по месту жительства "Снежинка" МБОУ ДОД "ЦДТ "Приокский" по адресу: г. Рязань, ул. Молодцова, д.10



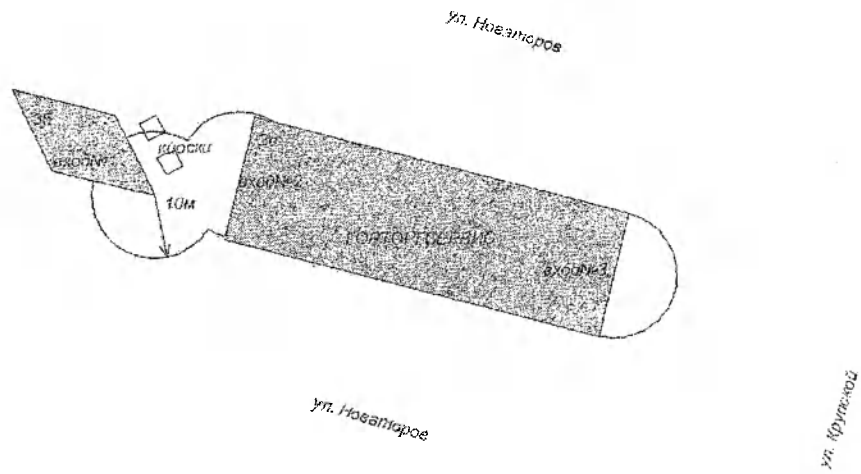
Масштаб 1 :1000

Условные обозначения:

- — — — — - Граница дополнительной территории до стационарных торговых объектов
- — — — — - Граница дополнительной территории до стационарных объектов общественного питания

Примечание: Прилегающая территория к учреждению включает обособленную территорию (при наличии таковой) и дополнительную

**Схема границ прилегающих территорий к розничному рынку ООО
"ГОРТОРГСЕРВИС" по адресу: г. Рязань, ул. Новаторов д.36**



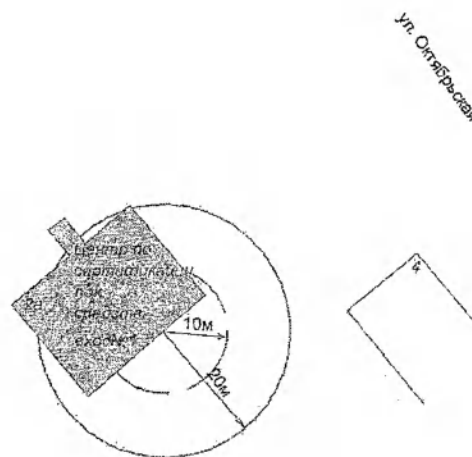
Масштаб 1:1000

Условные обозначения:

----- - Граница дополнительной территории

Примечание: Прилегающая территория к организации включает обособленную территорию (при наличии таковой) и дополнительную

**Схема границ, прилегающих территорий к ГБУ РО "Центр по
сертификации и контролю качества лекарственных средств" по
адресу: г.Рязань, ул. Октябрьская д.2а**



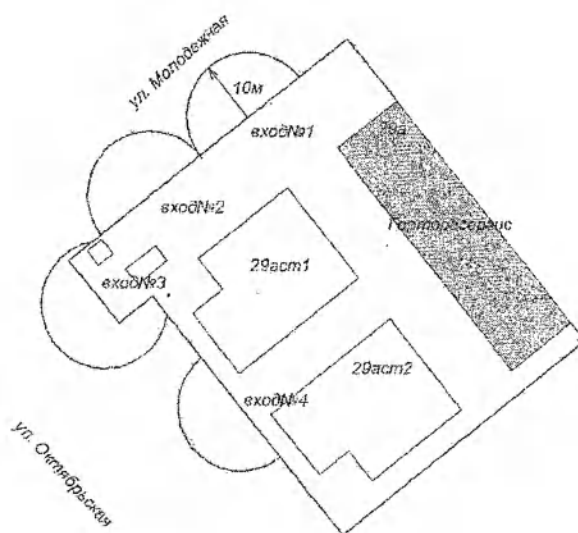
Масштаб 1 :1000

Условные обозначения:

- Граница дополнительной территории до стационарных торговых объектов
- Граница дополнительной территории до стационарных объектов общественного питания

Примечание: Прилегающая территория к учреждению включает обособленную территорию (при наличии таковой) и дополнительную

**Схема границ прилегающих территорий к розничному рынку ООО
"ГОРТОРГСЕРВИС" по адресу: г. Рязань, ул. Октябрьская д.29а**



Масштаб 1 :1000

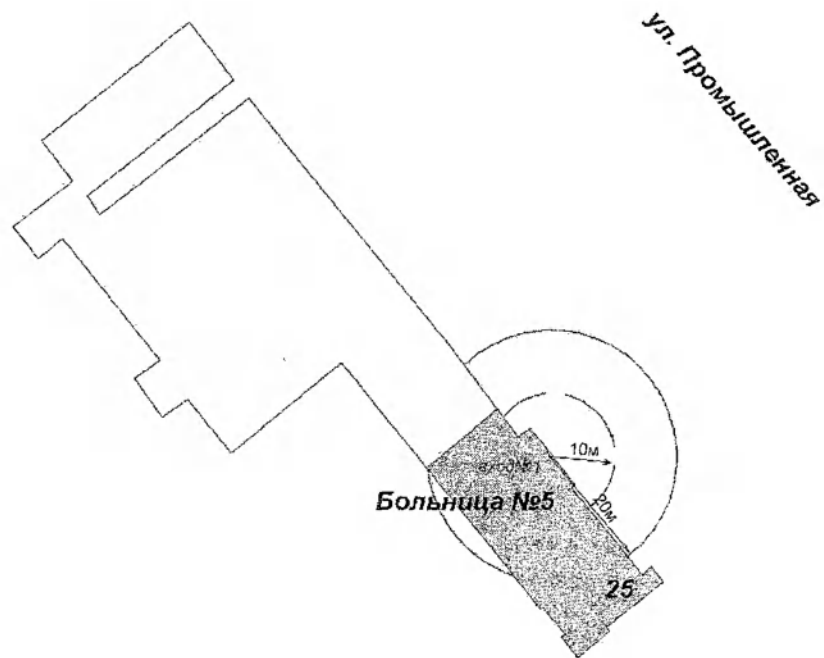
Условные обозначения:

————— - Граница дополнительной территории

————— - Граница обособленной территории организации

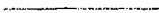

Примечание: Прилегающая территория к организации включает обособленную территорию (при наличии таковой) и дополнительную

**Схема границ прилегающих территорий к ГБУ РО "Городская
больница №5" по адресу: г.Рязань, ул. Промышленная д.25**



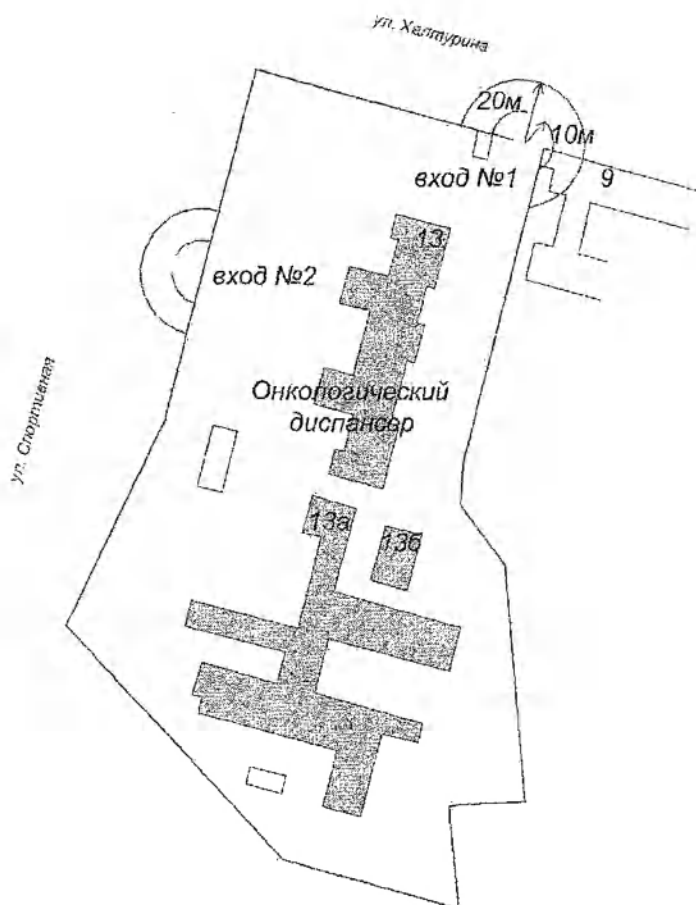
Масштаб 1:1000

Условные обозначения:

-  - Граница дополнительной территории до стационарных торговых объектов
-  - Граница дополнительной территории до стационарных объектов общественного питания

Примечание: Прилегающая территория к учреждению включает обособленную территорию (при наличии таковой) и дополнительную

**Схема границ прилегающих территорий к ГБУ РО "Областной
клинический онкологический диспансер" по адресу: г.Рязань, ул.
Спортивная д.13**



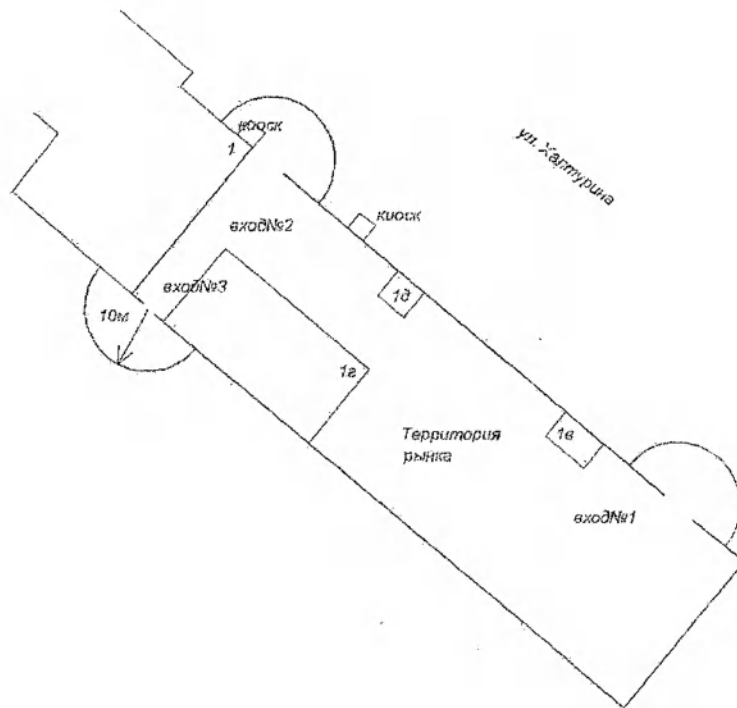
Масштаб 1 :2000

Условные обозначения:

- — — — — - Граница дополнительной территории до стационарных торговых объектов
- — — — — - Граница дополнительной территории до стационарных объектов общественного питания
- — — — — - Граница обособленной территории учреждения

Примечание: Прилегающая территория к учреждению включает обособленную территорию (при наличии таковой) и дополнительную

**Схема границ прилегающих территорий к розничному рынку ООО
"ССТ" по адресу: г. Рязань, ул. Халтурина 1в, 1г**



Масштаб 1 :1000

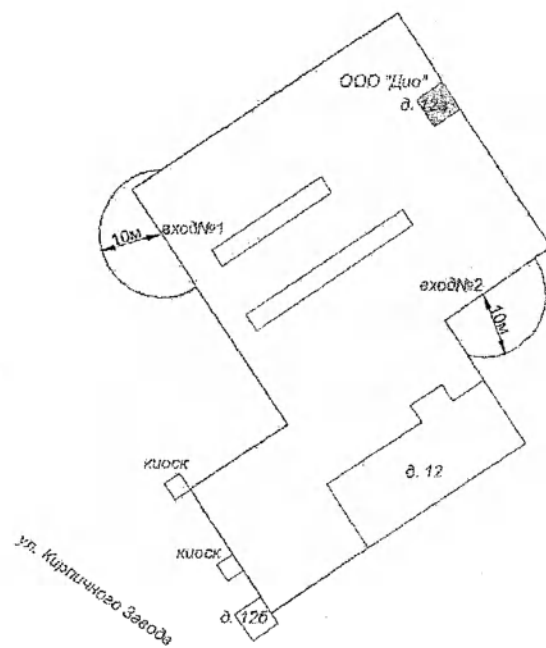
Условные обозначения:

----- - Граница дополнительной территории

————— - Граница обособленной территории организации

Примечание: Прилегающая территория к организации включает обособленную территорию (при наличии таковой) и дополнительную

**Схема границ прилегающих территорий к розничному рынку ООО
"Дио" по адресу: г. Рязань, ул. Керамзавода, д. 12а**



Масштаб 1 :1000

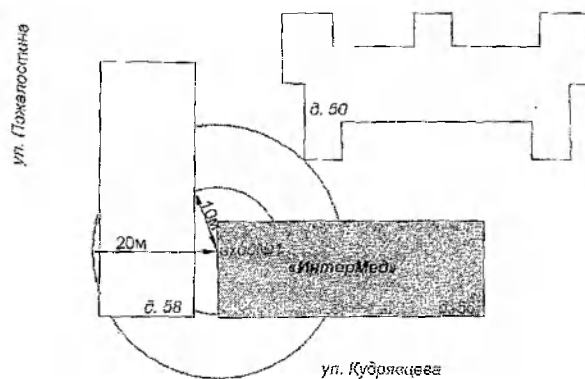
Условные обозначения:

----- - Граница дополнительной территории

————— - Граница обособленной территории организации

Примечание: Прилегающая территория к организации включает обособленную территорию (при наличии таковой) и дополнительную

**Схема границ прилегающих территорий к ООО
«ИнтерМед» по адресу г. Рязань, ул. Кудрявцева, д. 56**



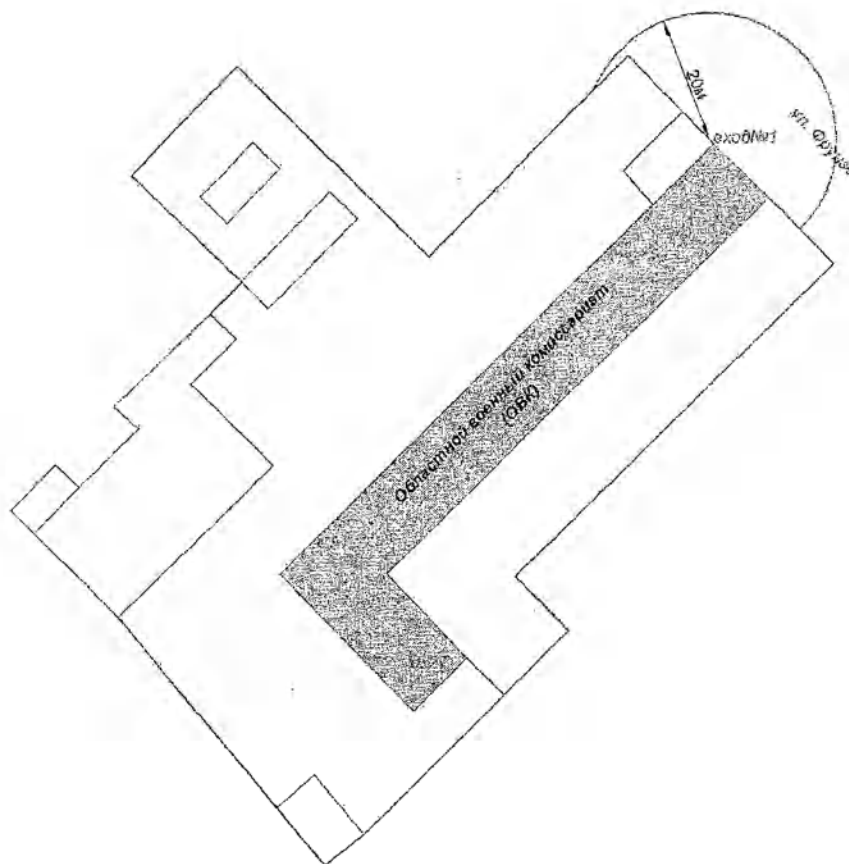
Масштаб 1 :1000

Условные обозначения:

- - Граница дополнительной территории до стационарных торговых объектов
- - Граница дополнительной территории до стационарных объектов общественного питания

Примечание: Прилегающая территория к учреждению включает обособленную территорию (при наличии таковой) и дополнительную

Схема границ прилегающих территорий к Областному военному комиссариату (ОВК) по адресу: г.Рязань, ул. Фрунзе, д.27



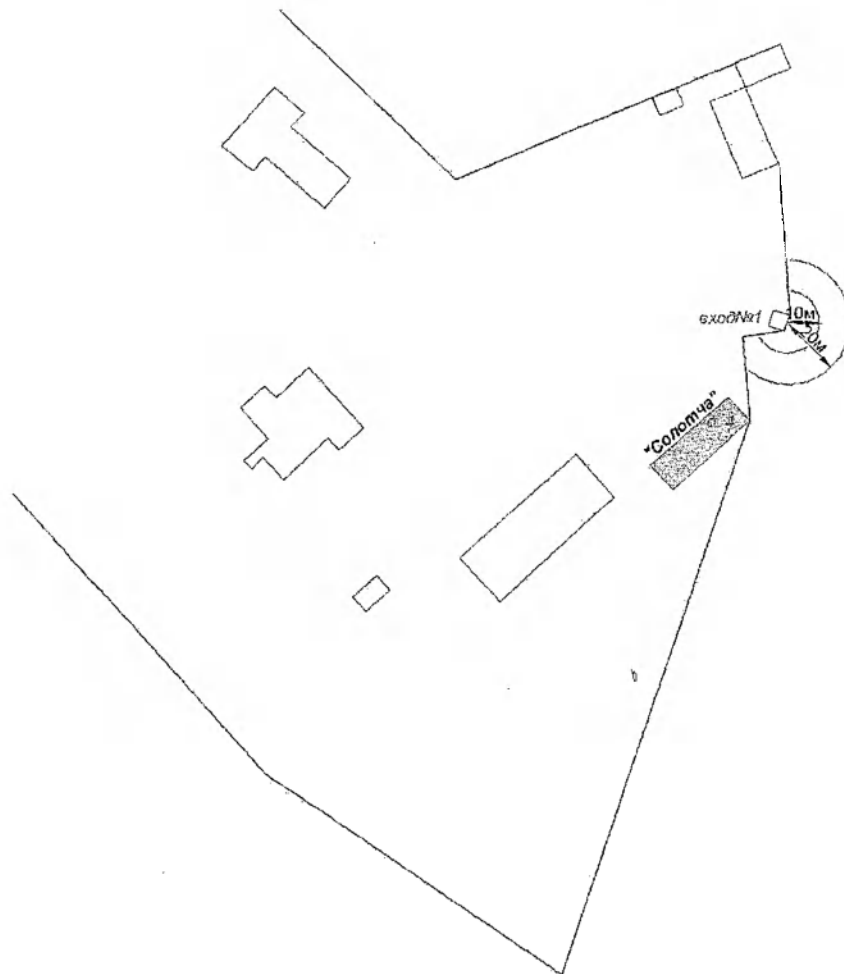
Масштаб 1 :1000

Условные обозначения:

- - Граница дополнительной территории до стационарных торговых объектов
- · - · - · - Граница дополнительной территории до стационарных объектов общественного питания
- - Граница обособленной территории учреждения

Примечание: Прилегающая территория к учреждению включает обособленную территорию (при наличии таковой) и дополнительную

Схема границ прилегающих территорий к Обществу с ограниченной ответственностью Санаторий "Солотча" по адресу: поселок Солотча, ул. Почтовая, д. 4



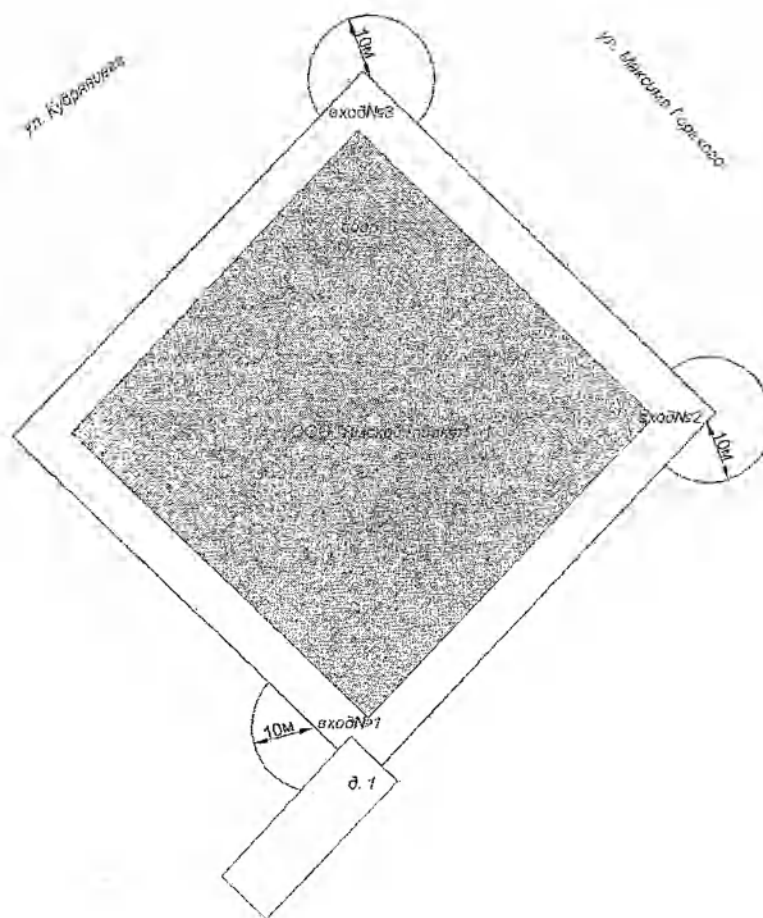
Масштаб 1 :2000

Условные обозначения:

- - Граница дополнительной территории до стационарных торговых объектов
- - Граница дополнительной территории до стационарных объектов общественного питания
- - Граница обособленной территории учреждения

Примечание: Прилегающая территория к учреждению включает обособленную территорию (при наличии таковой) и дополнительную

**Схема границ прилегающих территорий к розничному рынку ООО
"Ямской тракт" по адресу: г. Рязань, ул. Спартаковская, соор. 6**



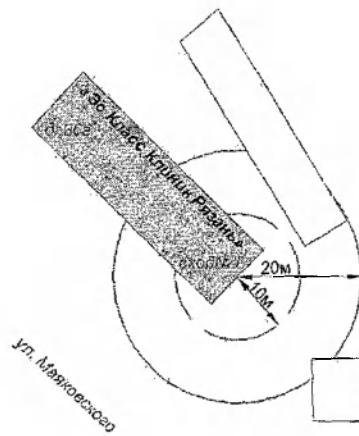
Масштаб 1:1000

Условные обозначения:

- - Граница дополнительной территории
- - Граница обособленной территории организации

Примечание: Прилегающая территория к организации включает обособленную территорию (при наличии таковой) и дополнительную

**Схема границ прилегающих территорий к ООО «Эс
Класс Клиник Рязань» по адресу г. Рязань, ул.
Маяковского, д. 36а**



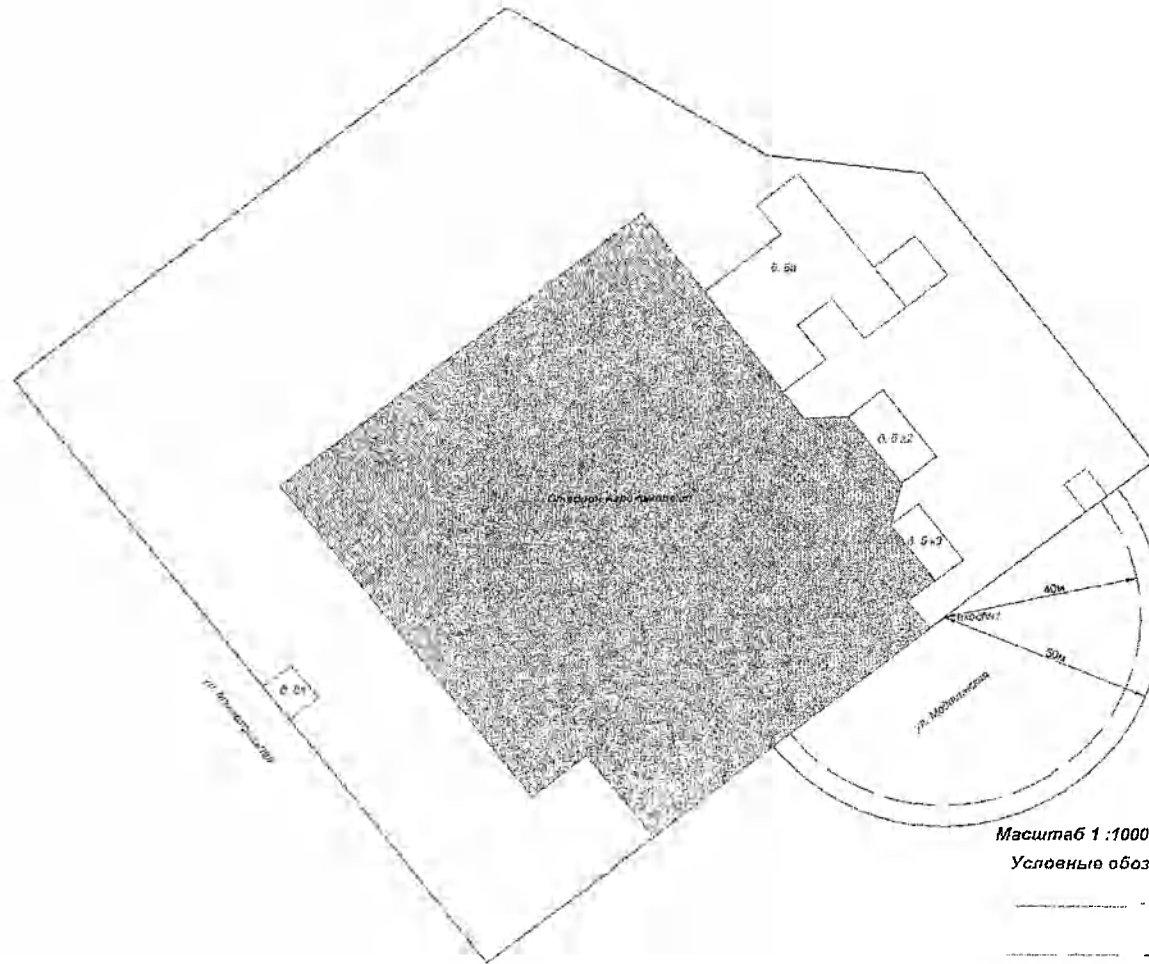
Масштаб 1 :1000

Условные обозначения:

- - Граница дополнительной территории до стационарных торговых объектов
- - Граница дополнительной территории до стационарных объектов общественного питания

Примечание: Прилегающая территория к учреждению включает обособленную территорию (при наличии таковой) и дополнительную

Схема границ прилегающих территорий к стадиону
Агрокомплект по адресу: г. Рязань, Медицинская, д.5



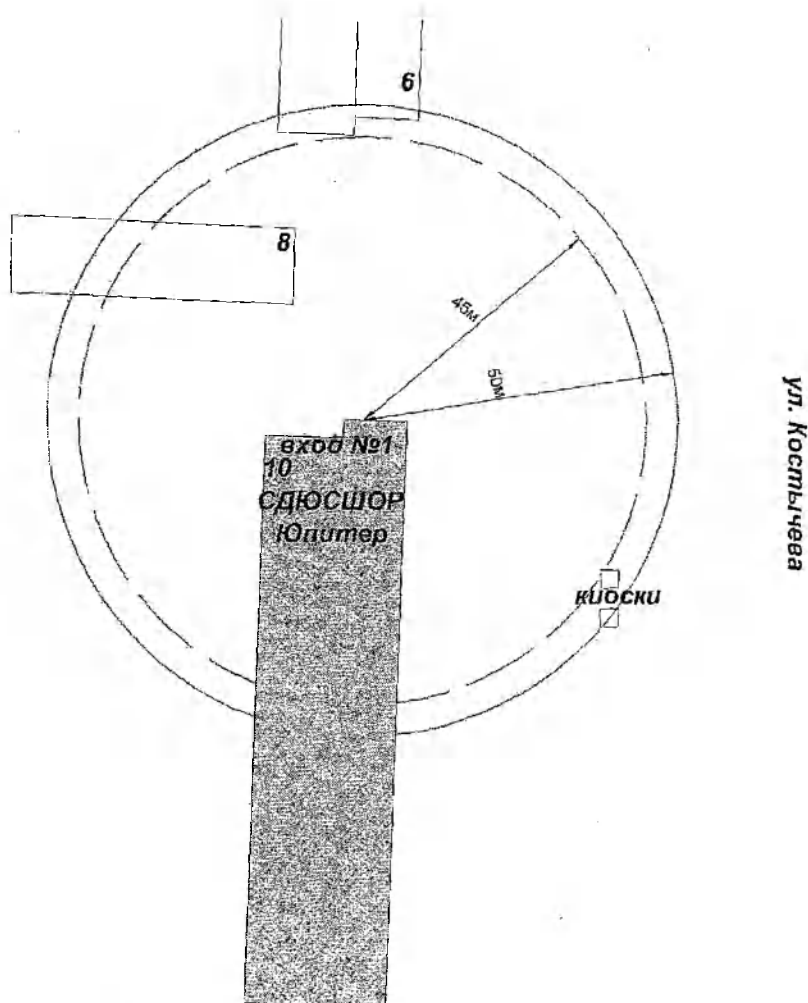
Масштаб 1 : 1000

Условные обозначения:

- - Граница дополнительной территории до стационарных торговых объектов
- - Граница дополнительной территории до стационарных объектов общественного питания
- - Граница обособленной территории учреждения



Примечание: Прилегающая территория к учреждению включает обособленную территорию (при наличии таковой) и дополнительную

Схема границ прилегающих территорий к МБОУ ДОД "СДЮСШОР
"Юпитер" по адресу: г. Рязань, ул. Костычева д.10



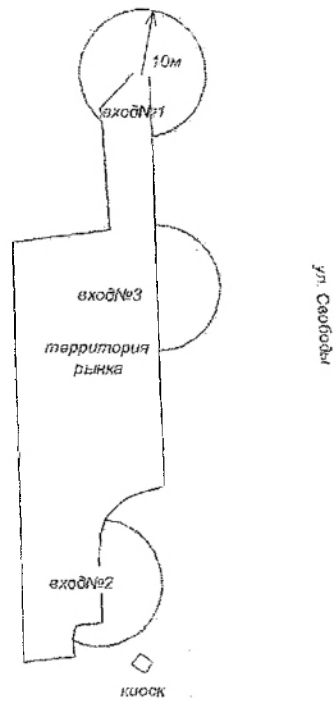
Масштаб 1 :1000

Условные обозначения:

-  - Граница дополнительной территории до стационарных торговых объектов
 - Граница дополнительной территории до стационарных объектов общественного питания

Примечание: Прилегающая территория к учреждению включает обособленную территорию (при наличии таковой) и дополнительную

Схема границ прилегающих территорий к розничному рынку ООО "Агро-Рязань" по адресу: г. Рязань, ул. Свободы, Торговый городок



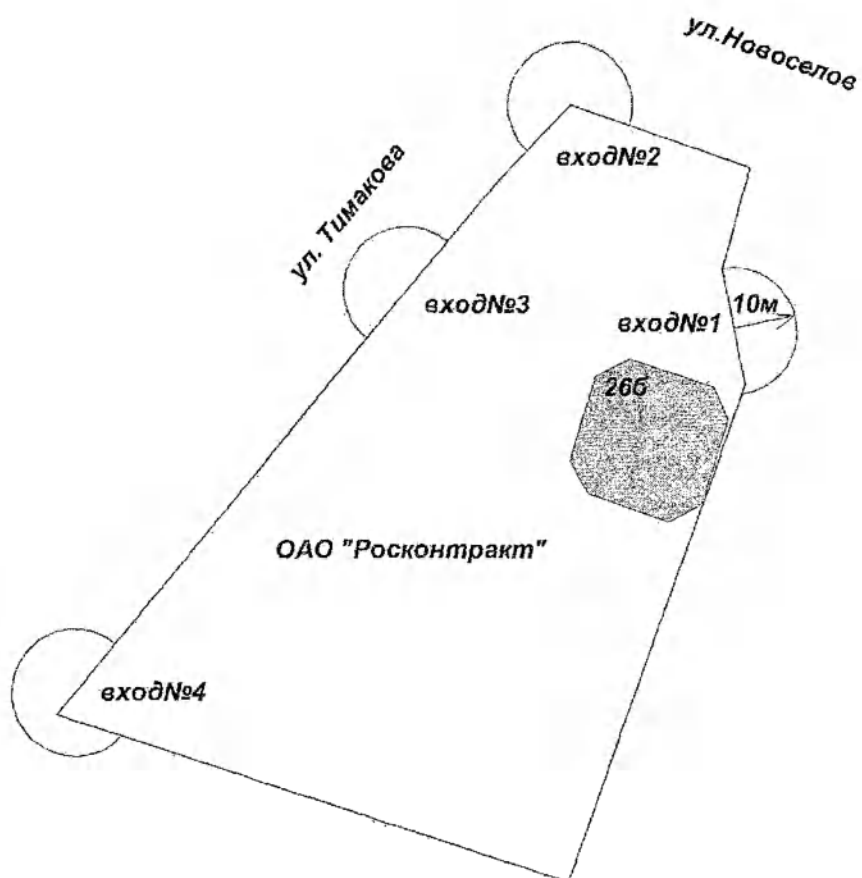
Масштаб 1:1000

Условные обозначения:

- - Граница дополнительной территории
- - Граница обособленной территории учреждения

Примечание: Прилегающая территория к учреждению включает обособленную территорию (при наличии таковой) и дополнительную

**Схема границ прилегающих территорий к розничному рынку ОАО
"Росконтракт" по адресу: г. Рязань, ул. Новоселов д.266**



Масштаб 1 :1000

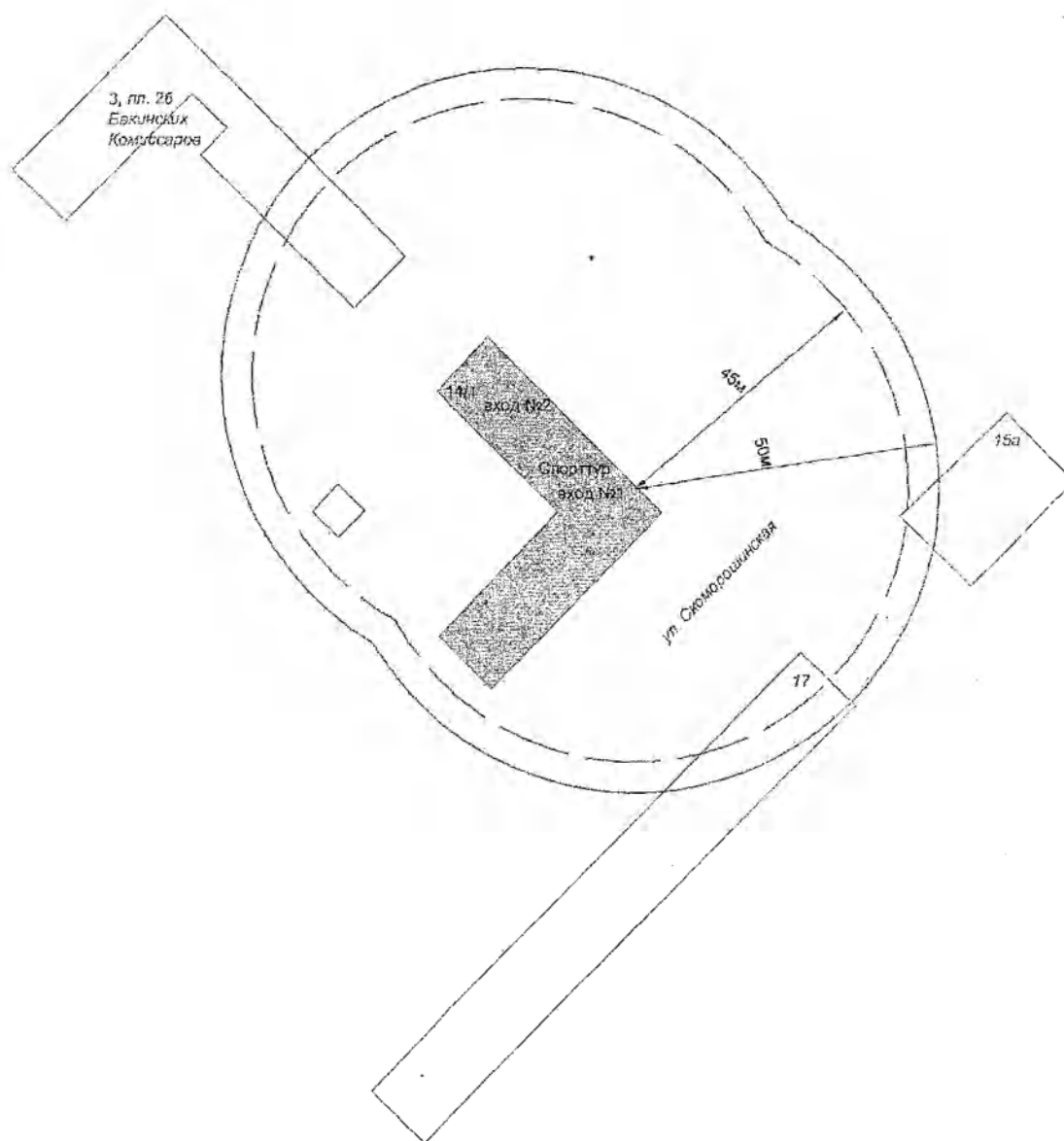
Условные обозначения:

————— - Граница дополнительной территории

————— - Граница обособленной территории организации

Примечание: Прилегающая территория к организации включает обособленную территорию (при наличии таковой) и дополнительную

**Схема границ прилегающих территорий к МБОУ ДОД
"Детско-юношеский центр "Спорттур" по адресу: г. Рязань, ул.
Скоморошинская д.14/1**



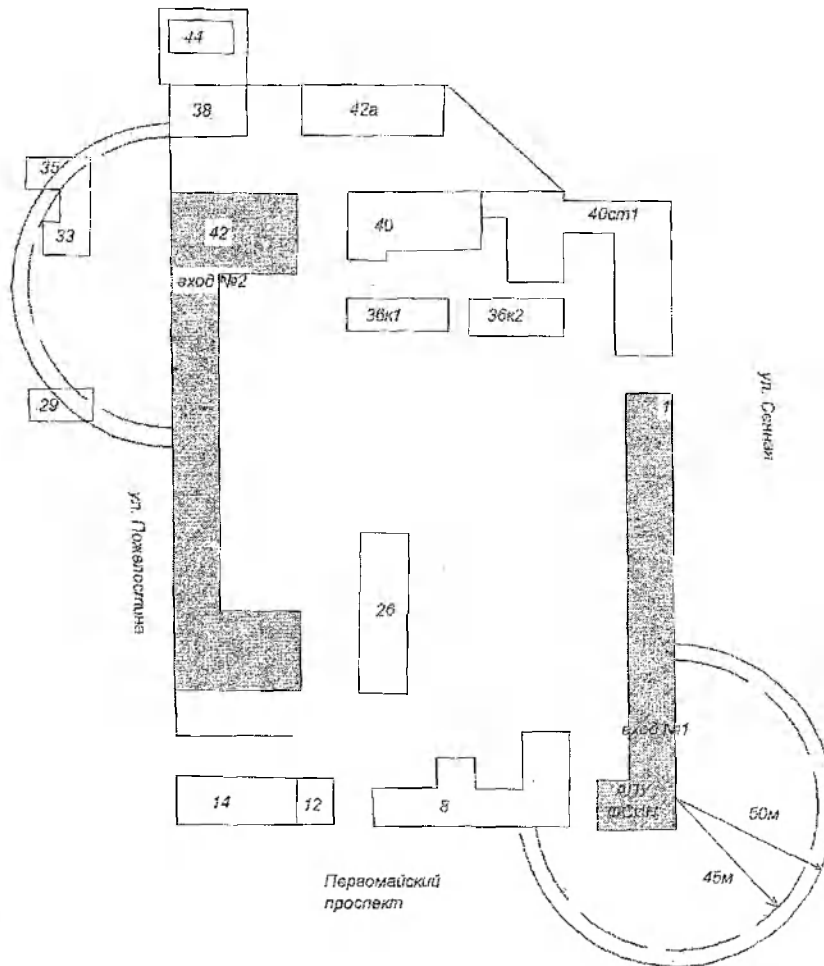
Масштаб 1 :1000

Условные обозначения:

- - Граница дополнительной территории до стационарных торговых объектов
- - Граница дополнительной территории до стационарных объектов общественного питания

Примечание: Прилегающая территория к учреждению включает обособленную территорию (при наличии таковой) и дополнительную

Схема границ прилегающих территорий к ФКОУ ВПО "Академия права и управления Федеральной службы исполнения наказаний" по адресу ул. Сенная д.1



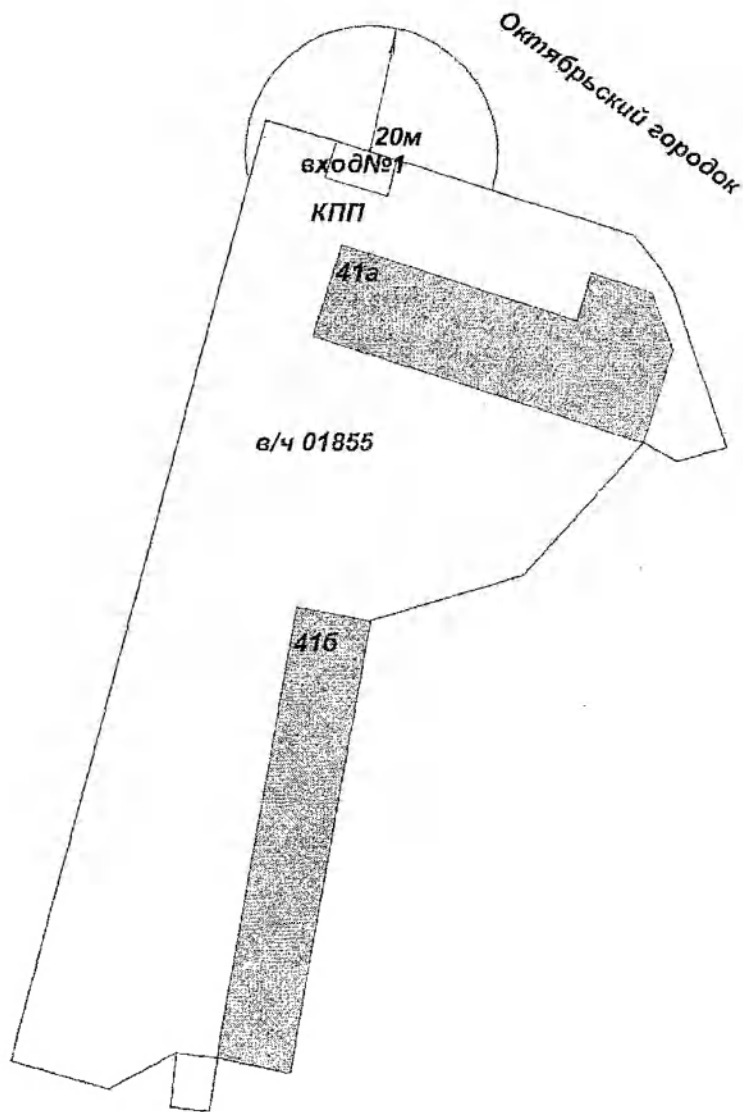
Масштаб 1 :2000

Условные обозначения:

- - Граница дополнительной территории до стационарных торговых объектов
- - Граница дополнительной территории до стационарных объектов общественного питания
- - Граница обособленной территории учреждения

Примечание: Прилегающая территория к учреждению включает обособленную территорию (при наличии таковой) и дополнительную

**Схема границ прилегающих территорий к в/ч 01855 (34-ая
отдельная Железнодорожная бригада) по адресу: г.Рязань-33,
Октябрьский военный городок**



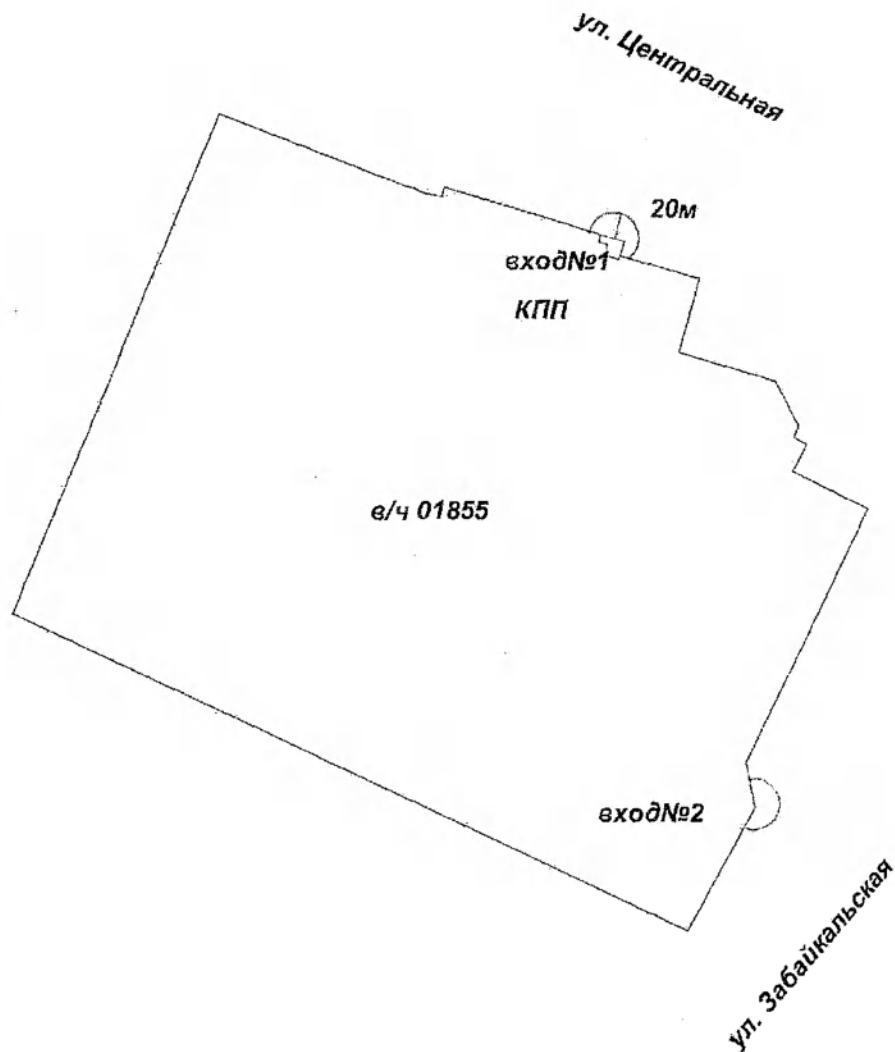
Масштаб 1 :1000

Условные обозначения:

- - Граница дополнительной территории
- - Граница обособленной территории в/ч

Примечание: Прилегающая территория к в/ч включает обособленную территорию (при наличии таковой) и дополнительную

**Схема границ прилегающих территорий к в/ч 01855 (34-ая
отдельная Железнодорожная бригада) по адресу: г.Рязань, ул.
Забайкальская**



Масштаб 1 :5000

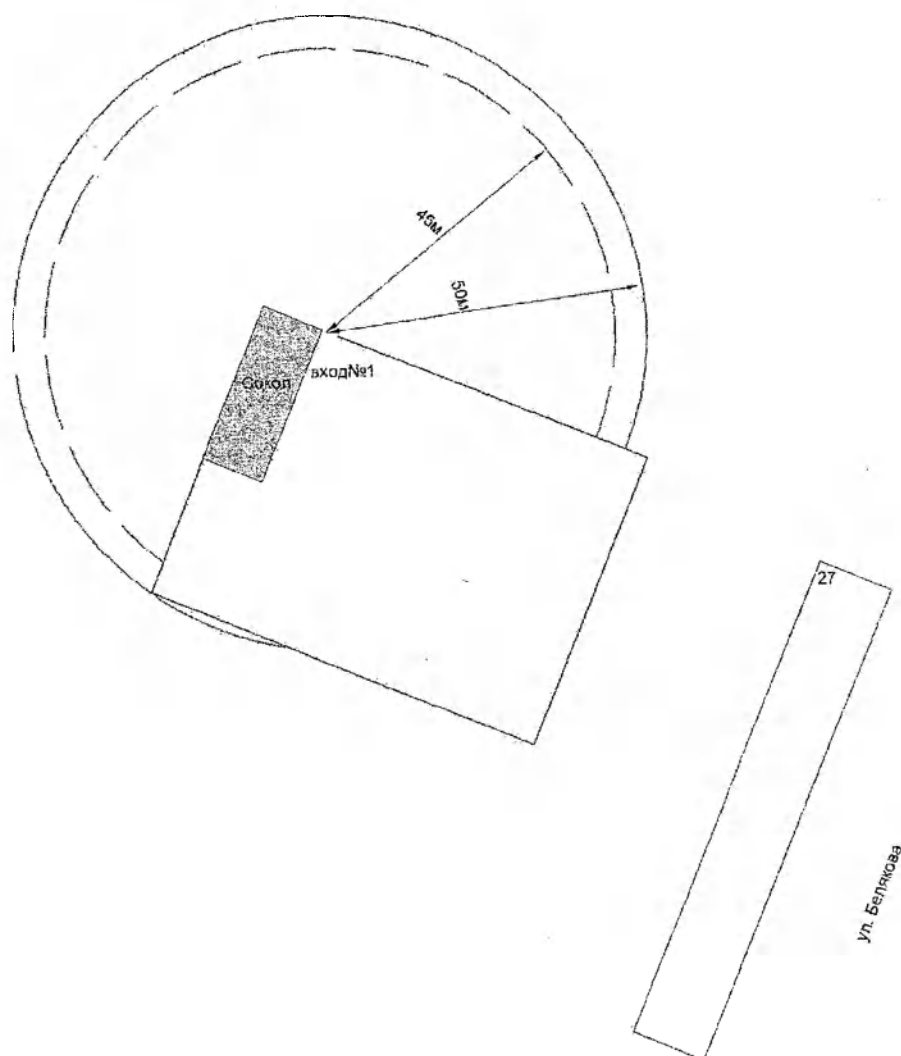
Условные обозначения:

————— - Граница дополнительной территории

————— - Граница обособленной территории в/ч

Примечание: Прилегающая территория к в/ч включает обособленную территорию (при наличии таковой) и дополнительную

**Схема границ прилегающих территорий к МБОУ ДОД ДЮСШ
"Сокол" по адресу ул. Белякова д.27**



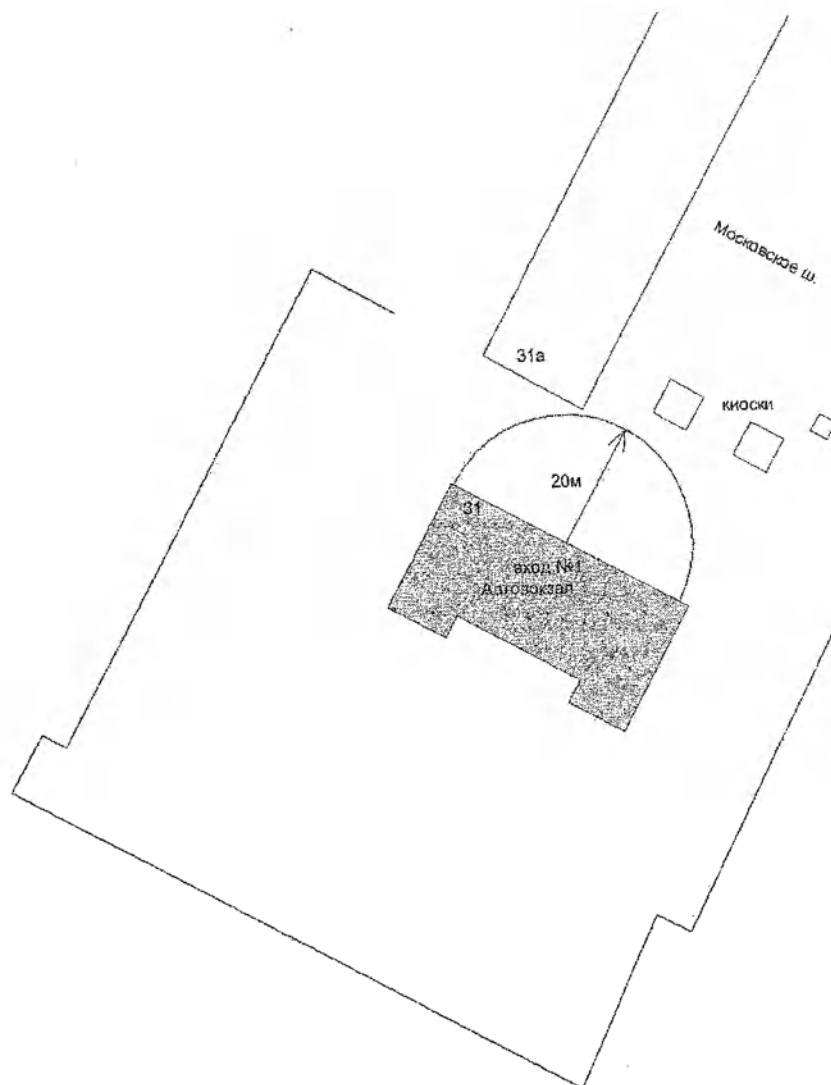
Масштаб 1 :1000

Условные обозначения:

- - Граница дополнительной территории до стационарных торговых объектов
- - Граница дополнительной территории до стационарных объектов общественного питания
- - Граница обособленной территории учреждения

Примечание: Прилегающая территория к учреждению включает обособленную территорию (при наличии таковой) и дополнительную

**Схема границ прилегающих территорий к автовокзалу
"Центральный" по адресу: г. Рязань, Московское шоссе д.31**



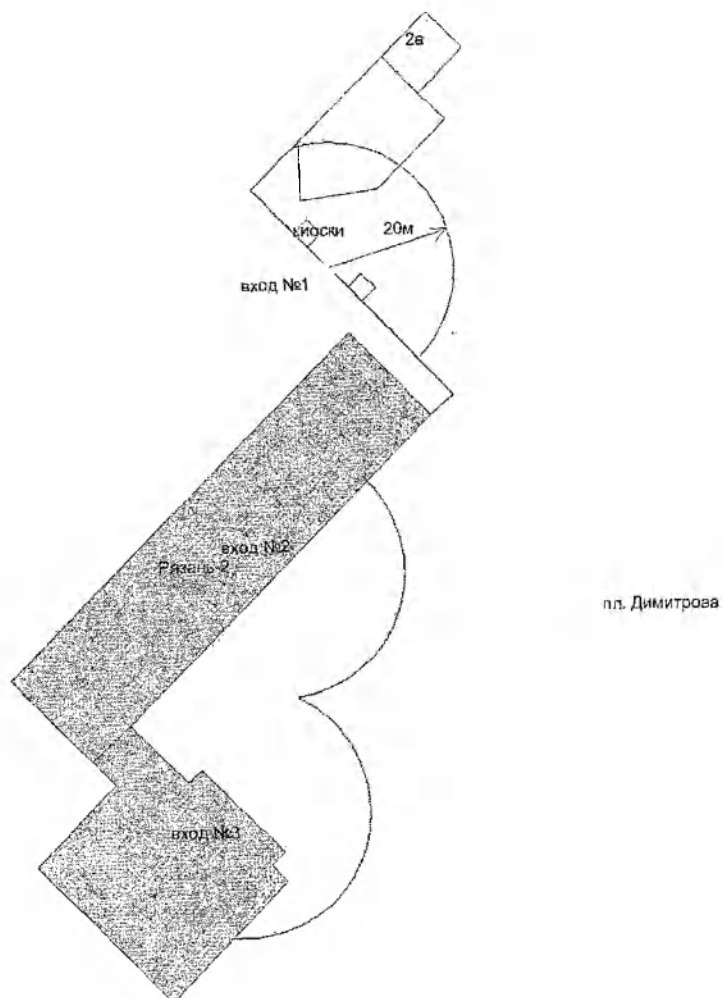
Масштаб 1 :1000

Условные обозначения:

- - Граница дополнительной территории
- - Граница обособленной территории учреждения

Примечание: Прилегающая территория к учреждению включает обособленную территорию (при наличии таковой) и дополнительную

Схема границ прилегающих территорий к железнодорожному вокзалу (станция "Рязань-2") по адресу: г. Рязань, пл. Димитрова д.2



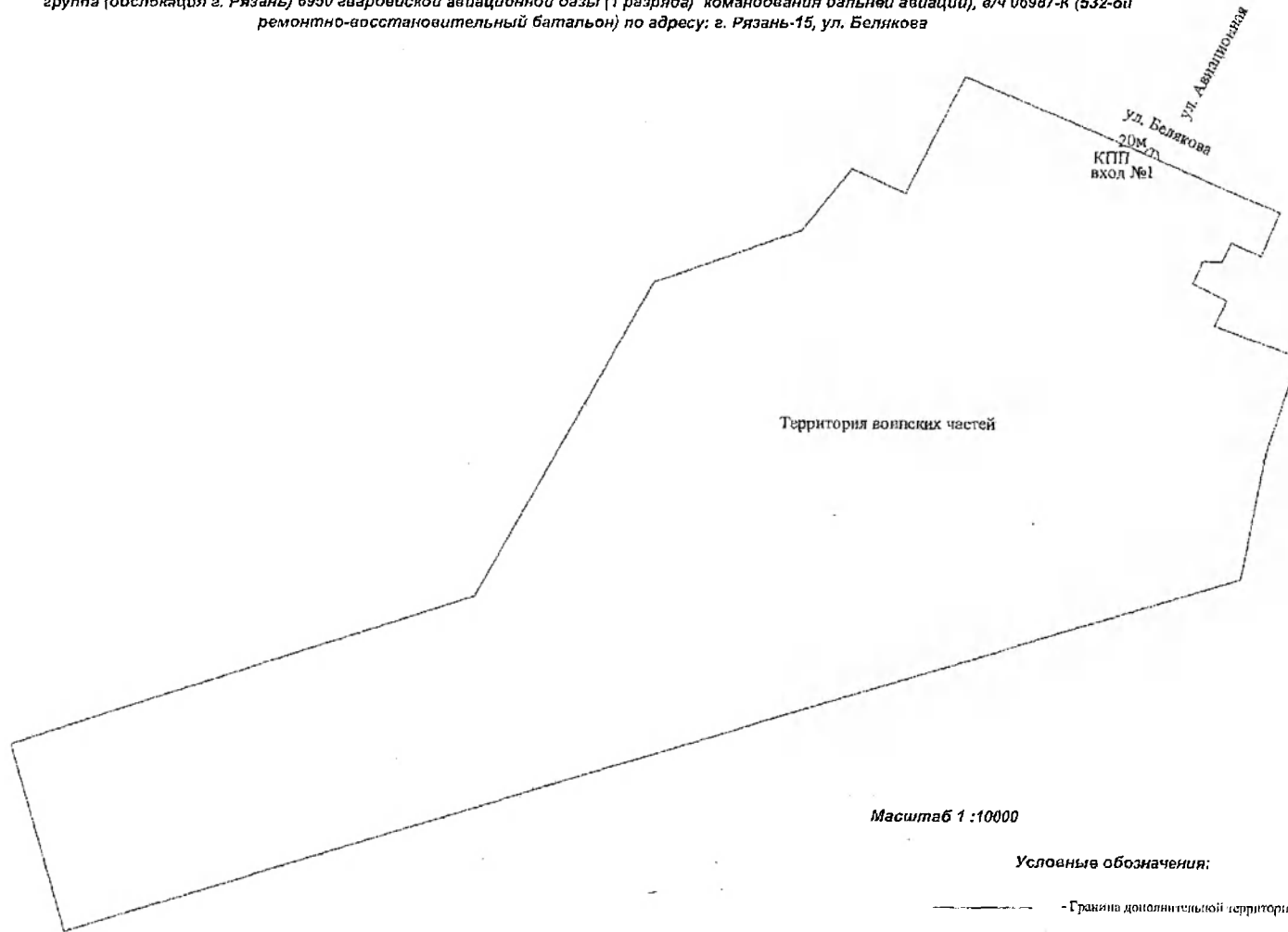
Масштаб 1 :1000

Условные обозначения:

- - Граница дополнительной территории
- - Граница обособленной территории учреждения

Примечание: Прилегающая территория к учреждению включает обособленную территорию (при наличии таковой) и дополнительную

Схема границ прилегающих территорий к в/ч 21350-6 (Авиационная эскадрилья (дислокация г. Рязань) 6955 гвардейской авиационной базы 1 разряда), в/ч 62632-В (центр боевого применения и переучивания и переучивания летного состава (авиационного персонала дальней авиации), в/ч 06987-Б (Авиационная группа (дислокация г. Рязань) 6950 гвардейской авиационной базы (1 разряда) командования дальней авиации), в/ч 06987-К (532-ой ремонтно-восстановительный батальон) по адресу: г. Рязань-15, ул. Белякова



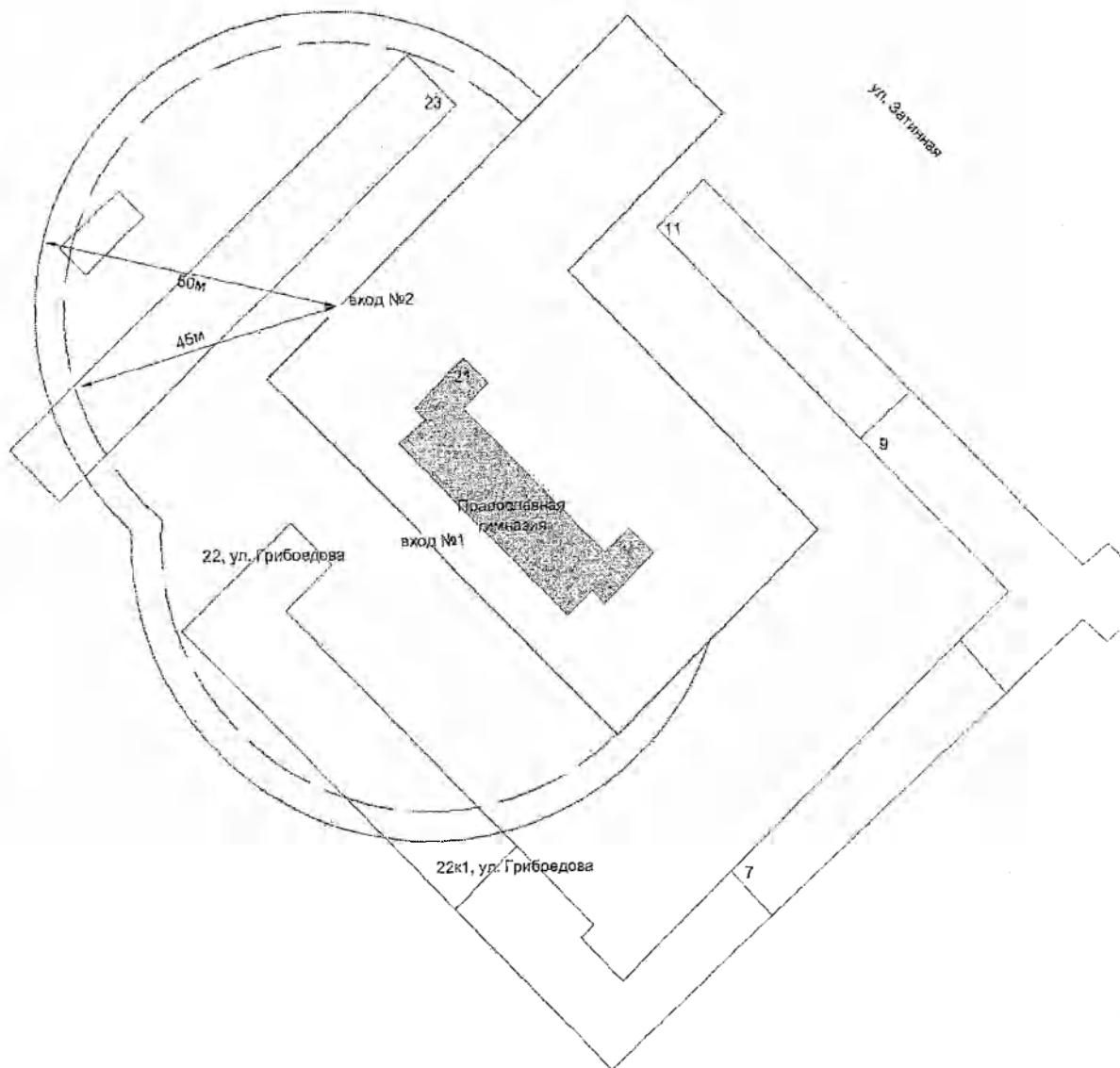
Масштаб 1:10000

Условные обозначения:

- — — — — - Граница дополнительной территории
- - Граница обособленной территории в/ч

Примечание: Прилегающая территория к учреждению включает обособленную территорию (при наличии таковой) и дополнительную

Схема границ прилегающих территорий к НОУ "Православная гимназия во имя св. Василия Рязанского" по адресу: г. Рязань, ул. Затинная д.21



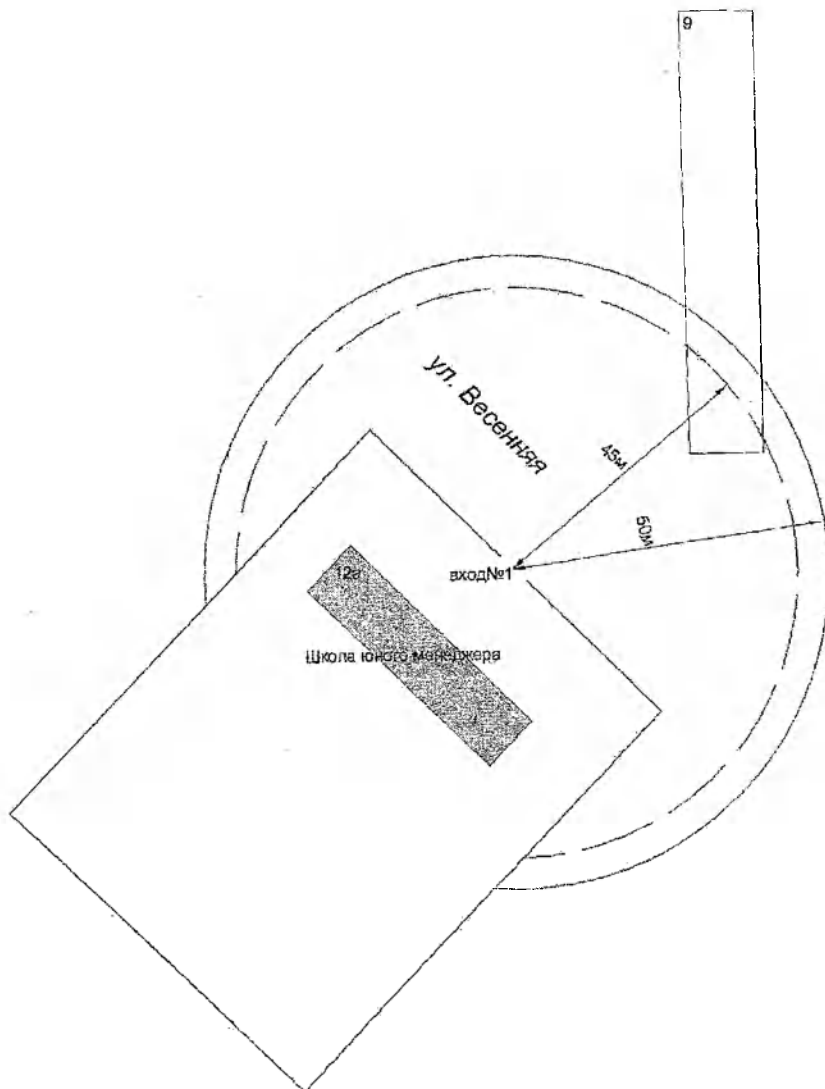
Масштаб 1:1000

Условные обозначения:

- - Граница дополнительной территории до стационарных торговых объектов
- . - . - Граница дополнительной территории до стационарных объектов общественного питания
- - Граница обособленной территории учреждения

Примечание: Прилегающая территория к учреждению включает обособленную территорию (при наличии таковой) и дополнительную

Схема границ прилегающих территорий к НОЧУДОД "Школа юного менеджера" по адресу: г. Рязань, ул.Весенняя д.12а



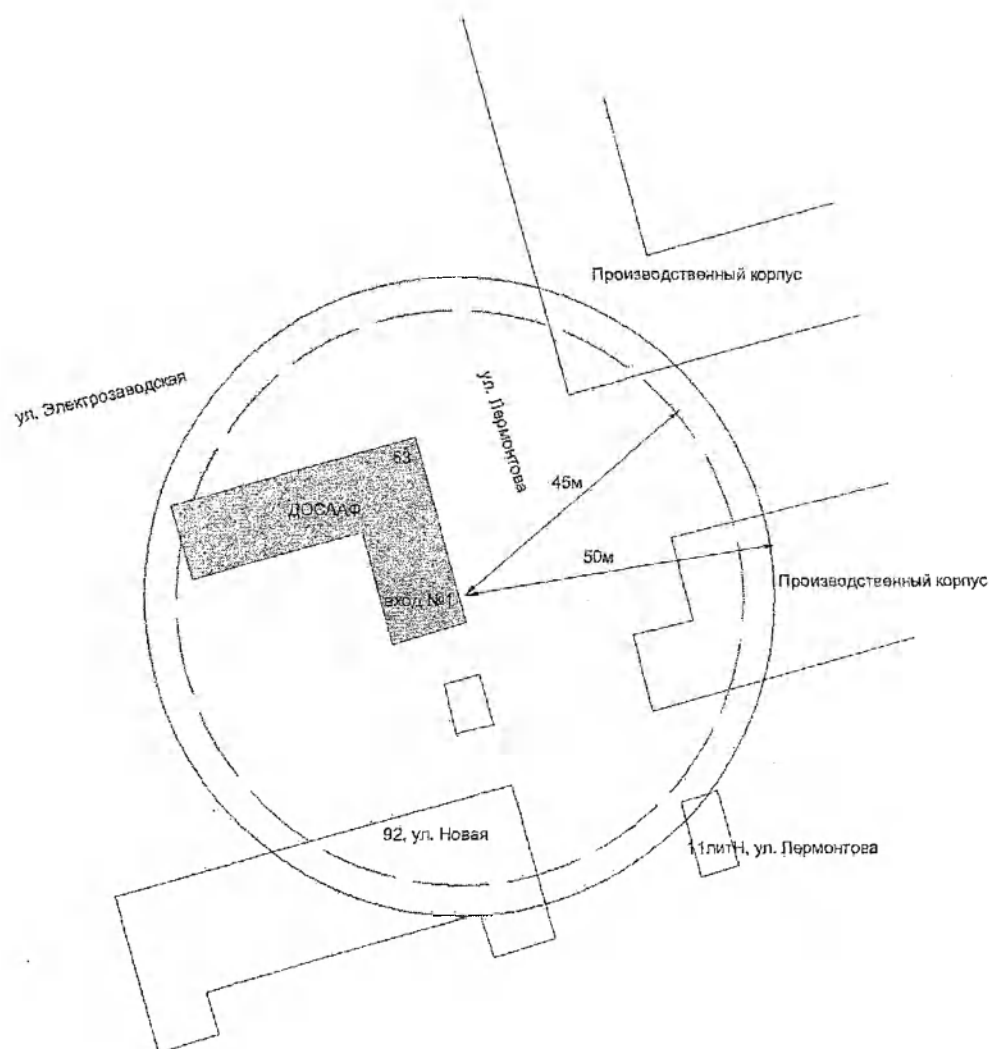
Масштаб 1 :1000

Условные обозначения:

- - Граница дополнительной территории до стационарных торговых объектов
- - Граница дополнительной территории до стационарных объектов общественного питания
- - Граница обособленной территории учреждения

Примечание: Прилегающая территория к учреждению включает обособленную территорию (при наличии таковой) и дополнительную

Схема границ прилегающих территорий к негосударственному учреждению дополнительного профессионального образования "Железнодорожный учебный спортивно-технический центр" Регионального отделения Общероссийской общественно-государственной организации "Добровольное общество содействия армии, авиации и флоту России" Рязанской области по адресу: г.Рязань, ул. Электрозаводская д.63



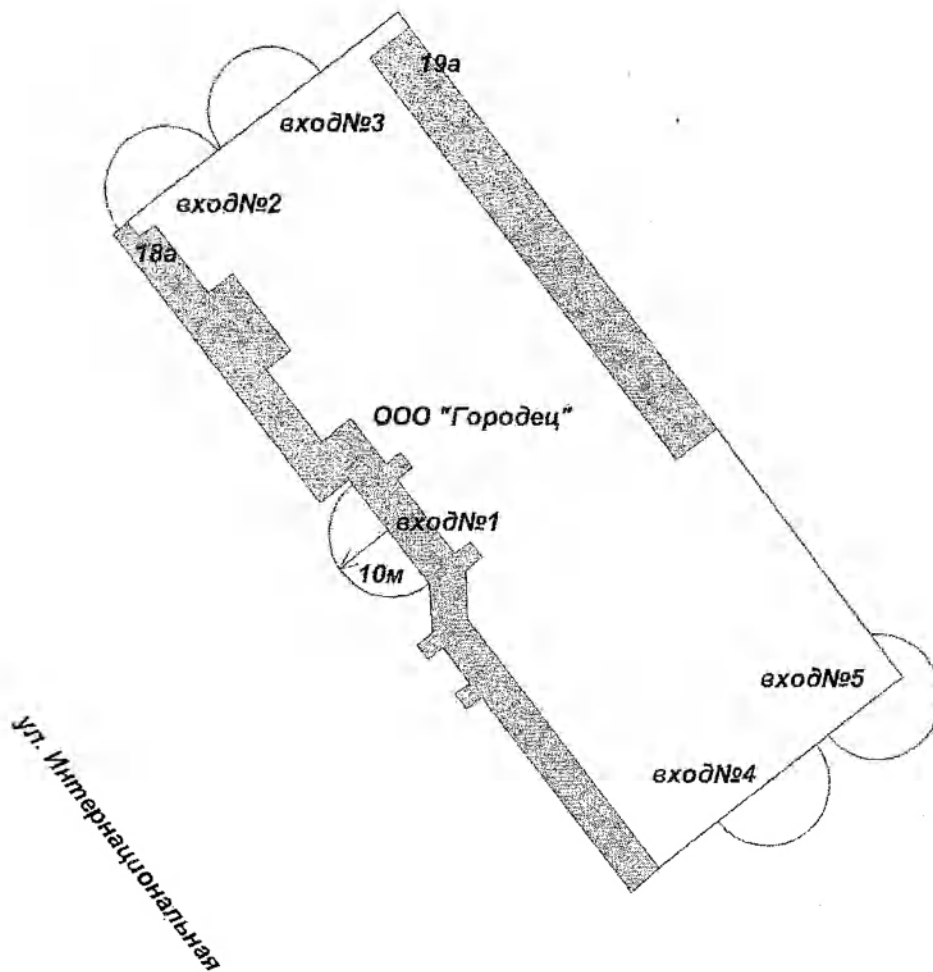
Масштаб 1 :1000

Условные обозначения:

- - Граница дополнительной территории до стационарных торговых объектов
- - Граница дополнительной территории до стационарных объектов общественного питания

Примечание: Прилегающая территория к учреждению включает обособленную территорию (при наличии таковой) и дополнительную

Схема границ прилегающих территорий к розничному рынку ООО
"Городец" по адресу: г. Рязань, ул. Интернациональная д.18а



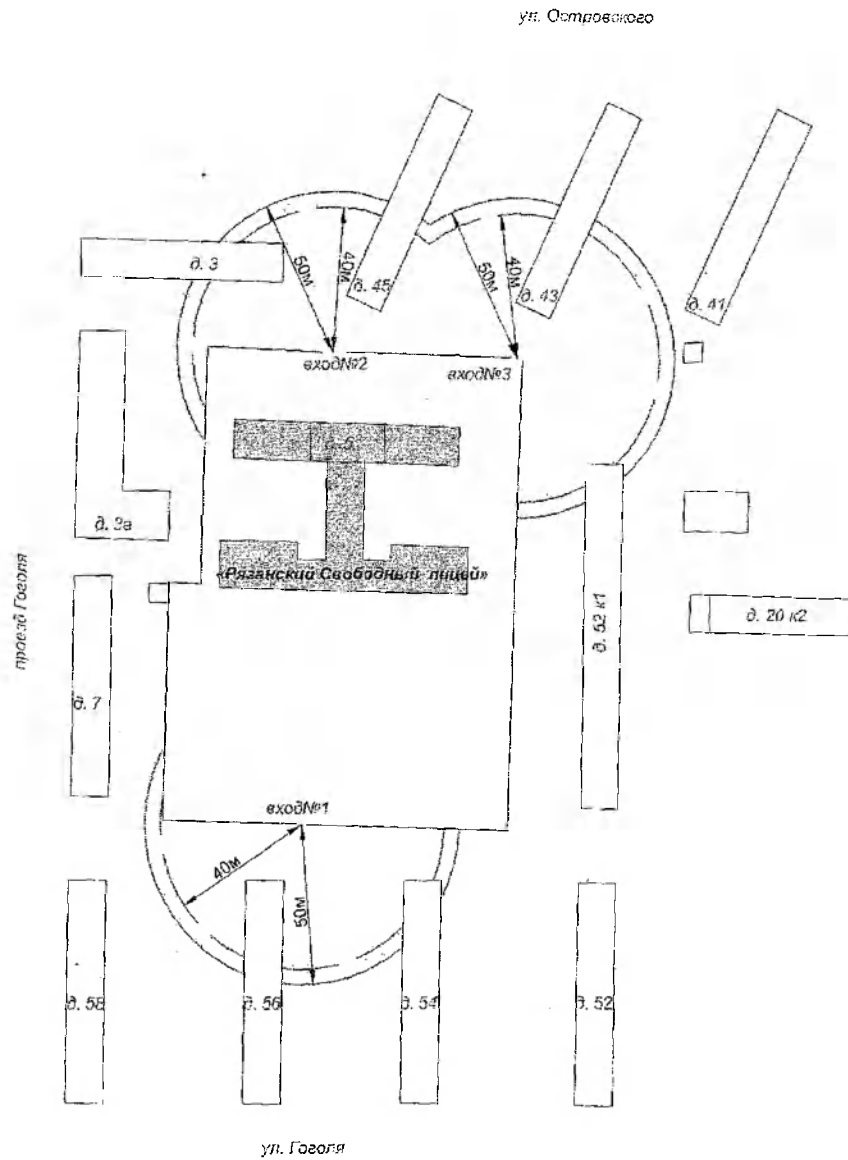
Масштаб 1 :1000

Условные обозначения:

- - Граница дополнительной территории
- - Граница обособленной территории организации

Примечание: Прилегающая территория к организации включает обособленную территорию (при наличии таковой) и дополнительную

**Схема границ прилегающих территорий к НОУ «Рязанский
Свободный лицей» по адресу: г. Рязань, проезд Гоголя, д. 5**



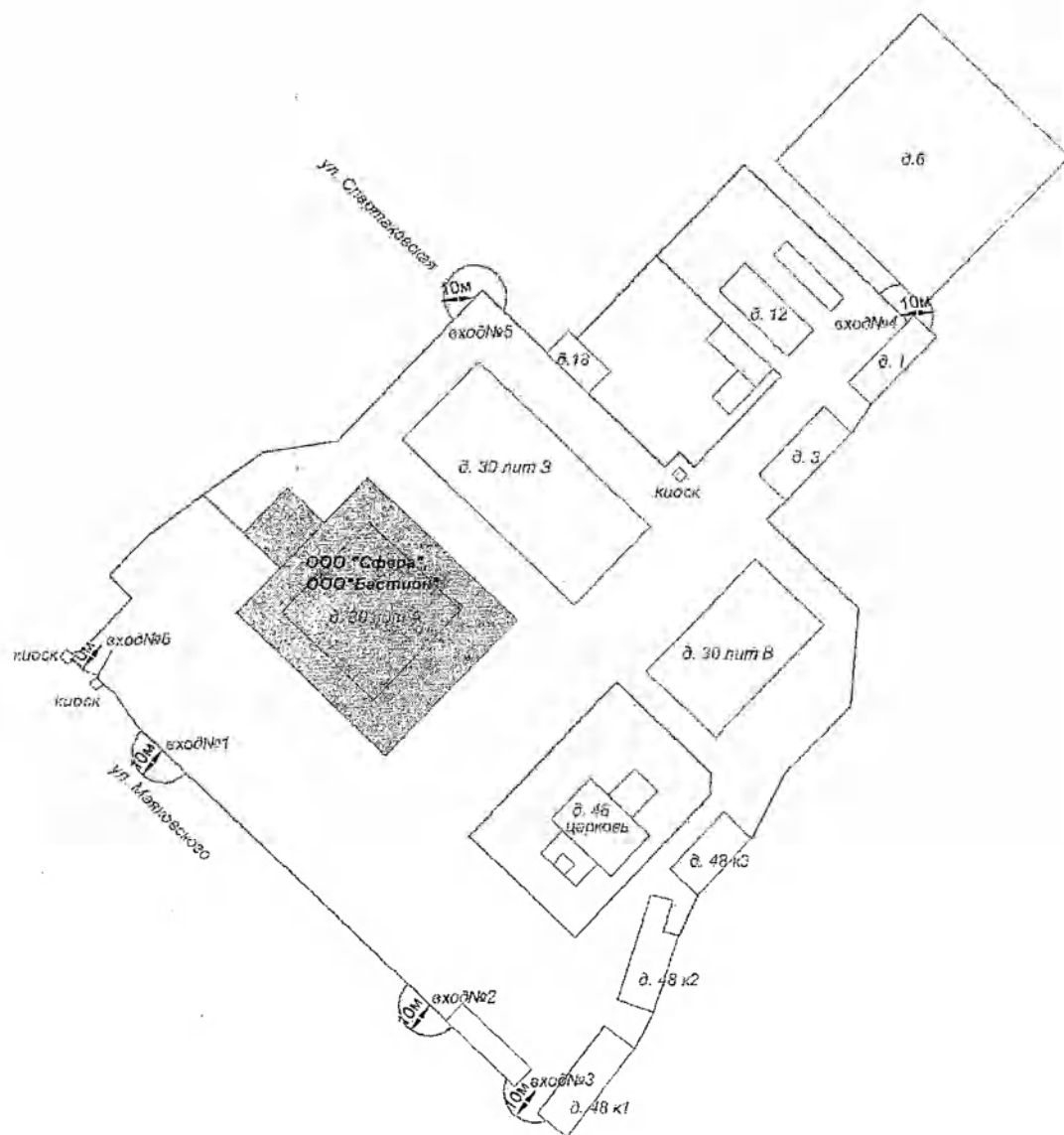
Масштаб 1 :2000

Условные обозначения:

- - Граница дополнительной территории до стационарных торговых объектов
- - Граница дополнительной территории до стационарных объектов общественного питания
- - Граница обособленной территории учреждения

Примечание: Прилегающая территория к учреждению включает обособленную территорию (при наличии таковой) и дополнительную

Схема границ прилегающих территорий к розничному рынку ООО "Сфера", ООО "Бастион" по адресу: г. Рязань, ул. Спартаковская, д. 30



Масштаб 1 :2000

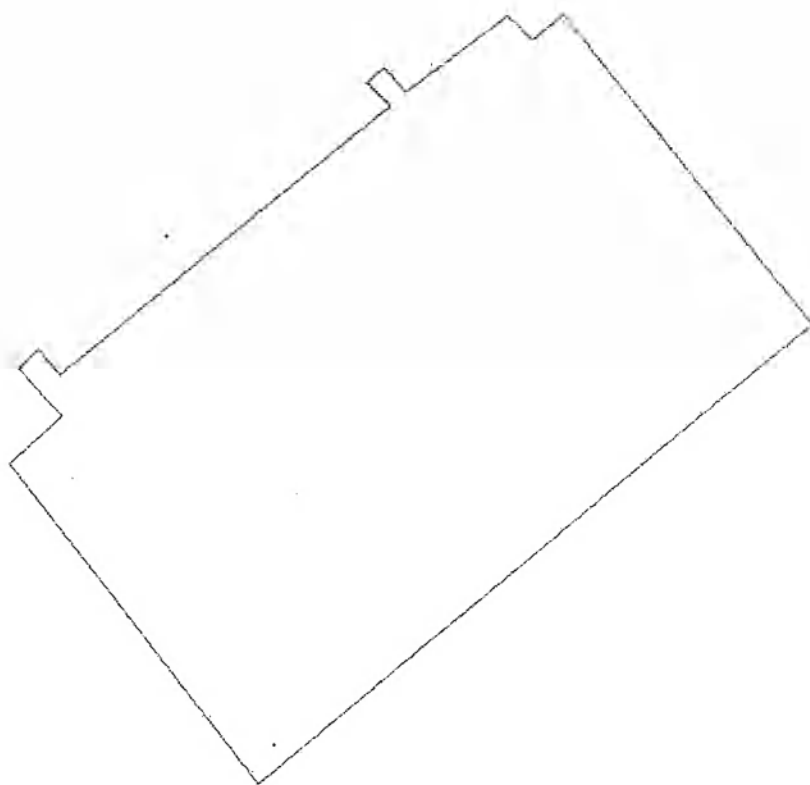
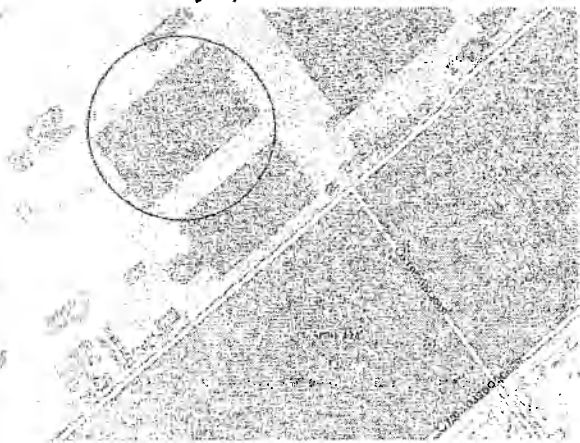
Условные обозначения:

- - Граница дополнительной территории
- - Граница обособленной территории организации

Примечание: Прилегающая территория к организации включает обособленную территорию (при наличии таковой) и дополнительную

*Схема границ прилегающих территорий к месту нахождения источника повышенной опасности - цеху литейного чугуна и цветных металлов (ЗАО "Литейные технологии") по адресу:
г. Рязань, ул. Станкозаводская д.7, лит. Г*

Ситуационный план



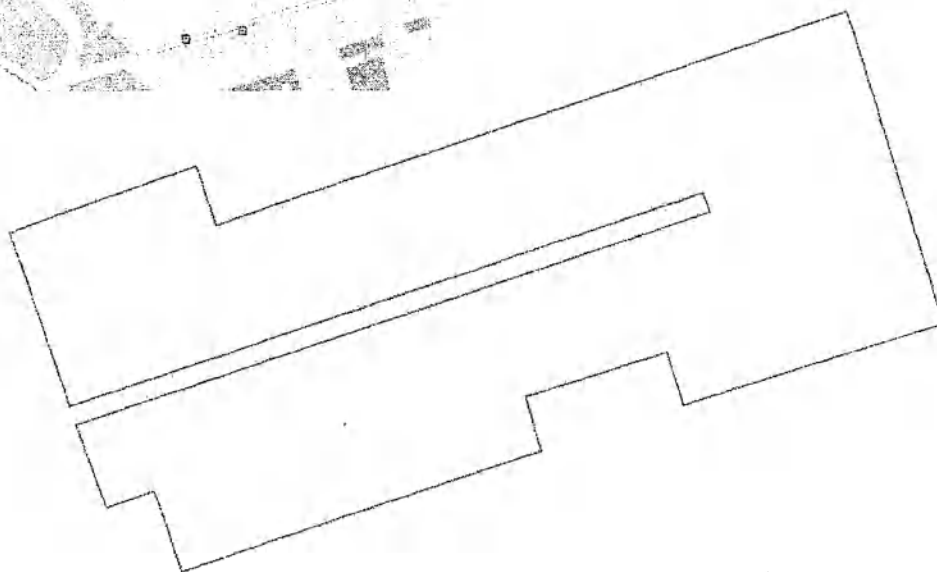

Масштаб 1 :2000

Условные обозначения:

————— - Граница прилегающей территории к месту нахождения источника повышенной опасности

*Схема границ прилегающих территорий к месту нахождения источника повышенной опасности - цеху по производству свинца (ЗАО "Комбинат по переработке вторичных ресурсов "Слав") по адресу:
г. Рязань, р-н Песочня д.2, стр.2*

Ситуационный план



ул. Новоселковская

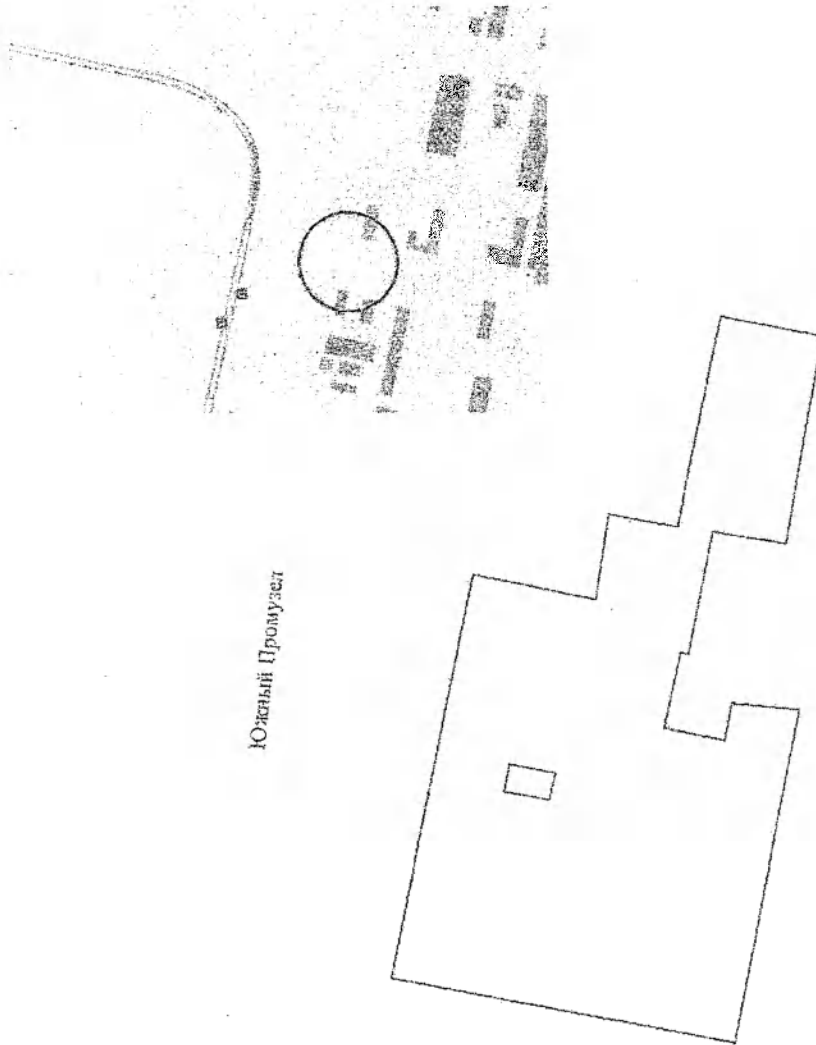
Масштаб 1 :2000

Условные обозначения:

————— - Граница прилегающей территории к месту нахождения источника повышенной опасности

*Схема границ прилегающих территорий к месту нахождения источника повышенной опасности - площадке цеха (ЗАО "Промышленные катализаторы") по адресу:
г. Рязань, Южный Промузел д.17 стр17*

Ситуационный план



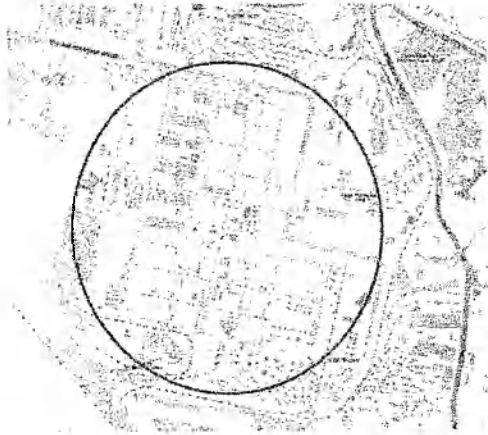
Масштаб 1 :5000

Условные обозначения:

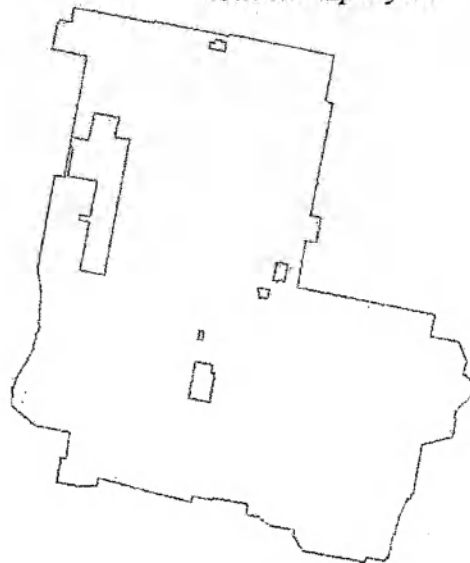
————— - Граница прилегающей территории к месту нахождения источника повышенной опасности

*Схема границ прилегающих территорий к месту нахождения источника повышенной опасности - цеху водоснабжения и промышленной канализации, цеху газокаталитического производства, цеху очистных сооружений, цеху первичной переработки нефти, товарно-сырьевому цеху, участку транспортирования опасных веществ, цеху глубокой переработки нефти, объединенному складу, цеху по производству пластмассовой тары и фасовке нефтяных масел, цеху производству масел и смазочных продуктов (ЗАО "Рязанская нефтеперерабатывающая компания") по адресу:
г. Рязань, Южный Промузел д.8*

Ситуационный план



Южный Промузел



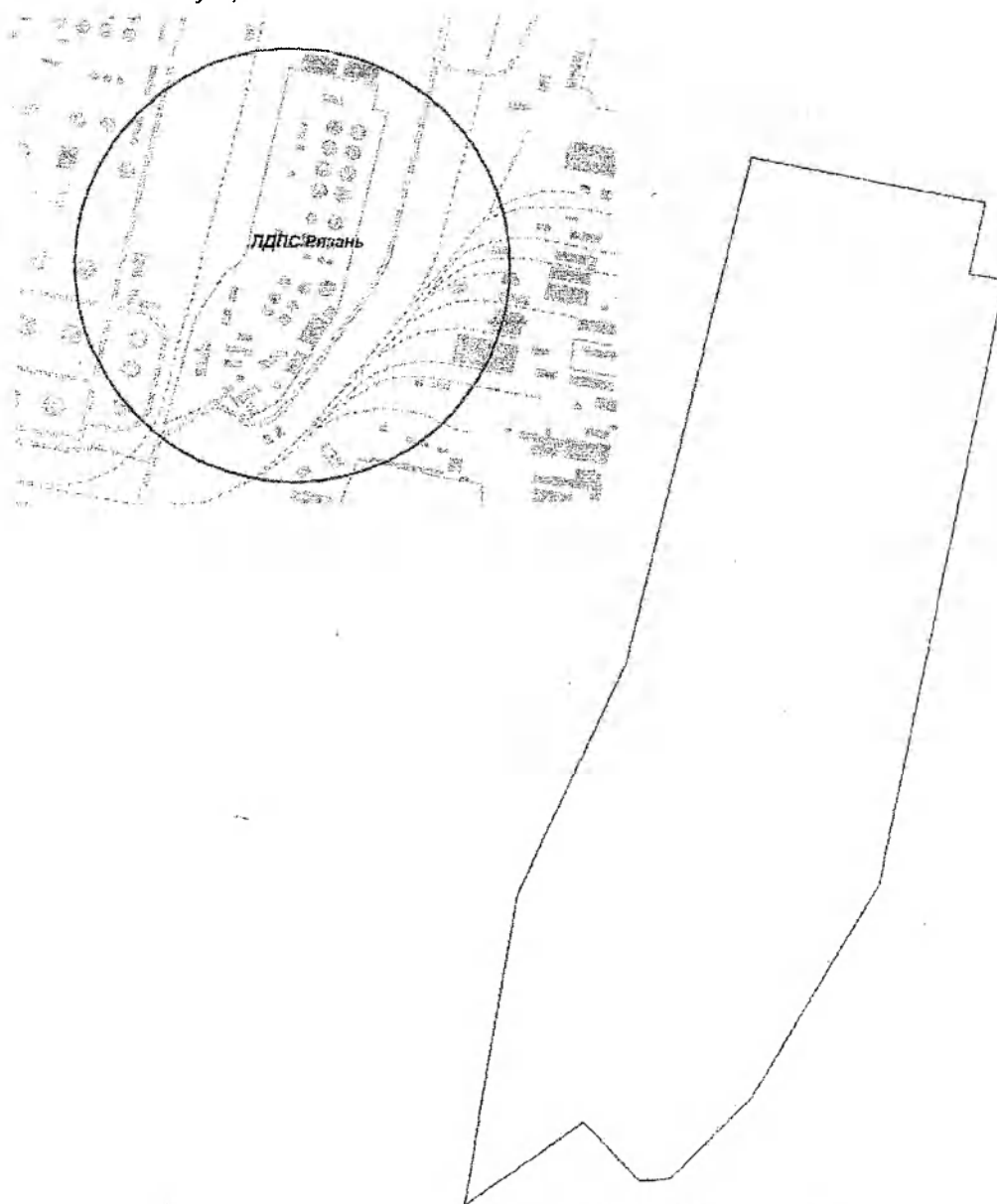
Масштаб 1 :10000

Условные обозначения:

----- - Граница прилегающей территории к месту нахождения источника повышенной опасности

**Схема границ прилегающих территорий к месту нахождения источника повышенной опасности - парку резервуарного магистрального нефтепродуктопровода ЛДПС "Рязань", участку магистрального нефтепродуктопровода "Новки-Рязань" ЛДПС "Рязань", участку магистрального нефтепродуктопровода "Рязань-Тула-Орел" ЛДПС "Рязань" (ЗАО "Рязаньтранснефтепродукт") по адресу:
г. Рязань, Южный Промузел д.35**

Ситуационный план



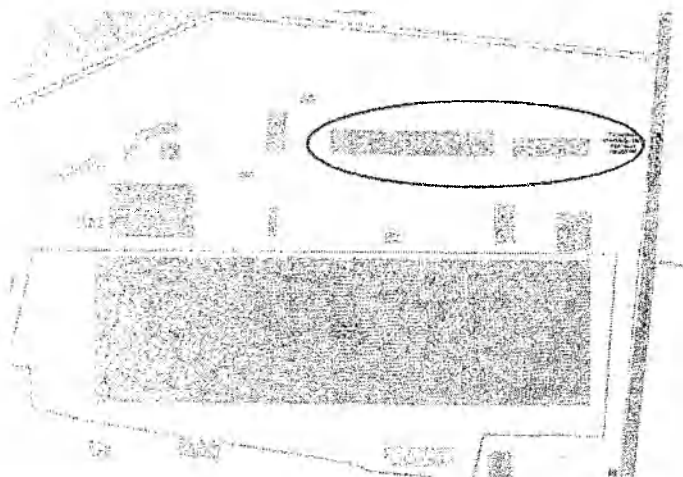
Масштаб 1 :5000

Условные обозначения:


————— - Граница прилегающей территории к месту нахождения источника повышенной опасности

*Схема границ прилегающих территорий к месту нахождения источника повышенной опасности - площадке по хранению и переработке нефтепродуктов (ЗАО "Рязанский опытный завод нефтепродуктов") по адресу:
г. Рязань, Рязское шоссе д.20*

Ситуационный план



Рязское шоссе




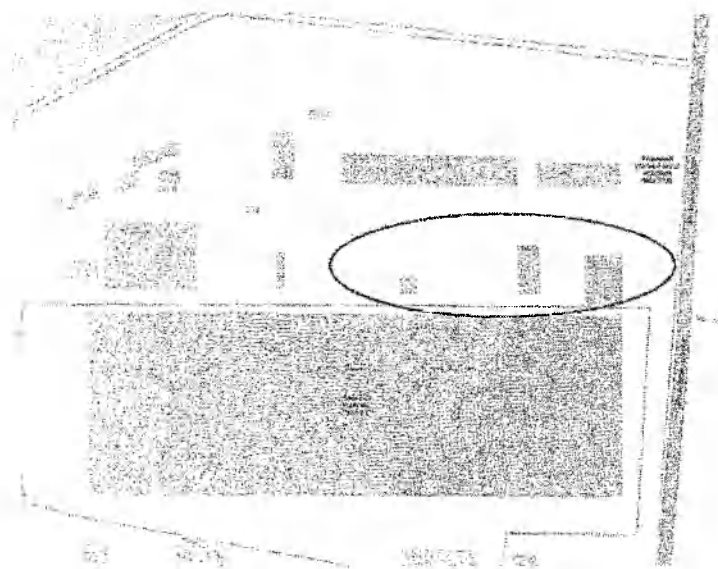
Масштаб 1 :2000

Условные обозначения:

————— - Граница прилегающей территории к месту нахождения источника повышенной опасности

Схема границ прилегающих территорий к месту нахождения источника повышенной опасности - площадке производства регенерации отработанных масел (ООО "Рязанский завод смазочных материалов") по адресу:
г. Рязань, Рязжское шоссе д.20 стр.1

Ситуационный план



Рязжское шоссе

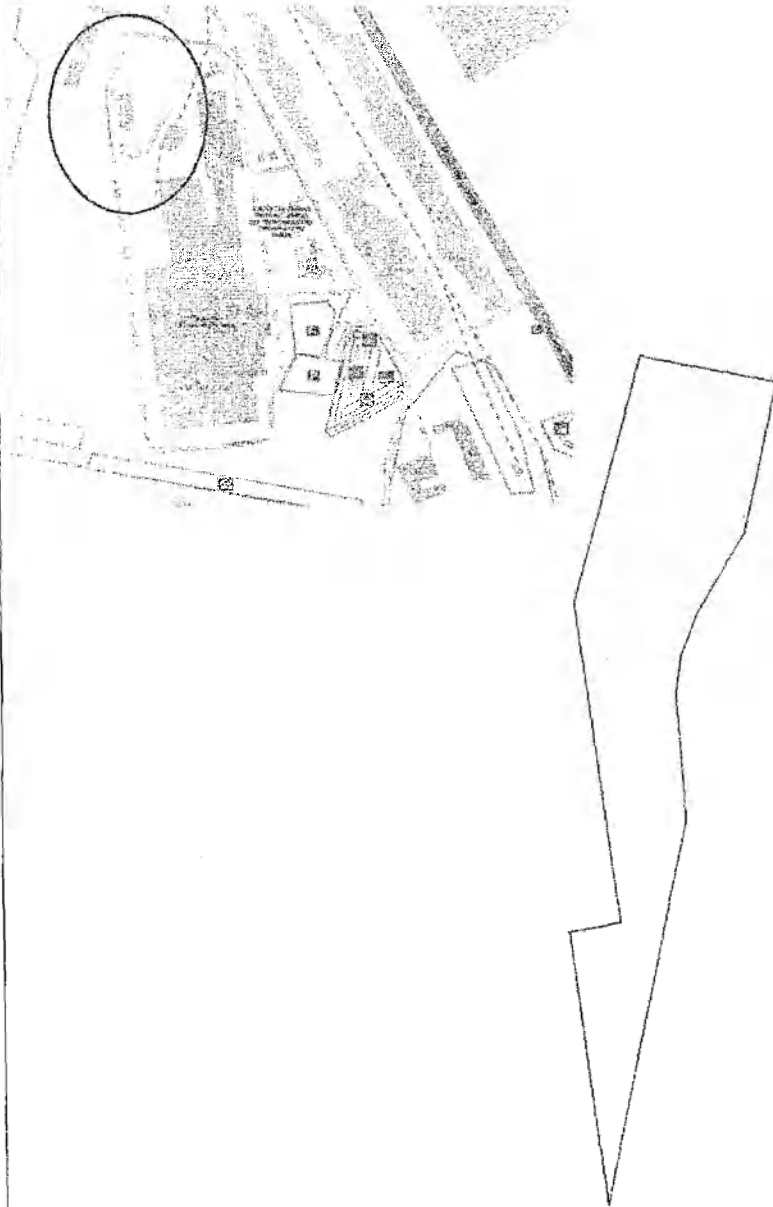
Масштаб 1 :2000

Условные обозначения:

————— - Граница прилегающей территории к месту нахождения источника повышенной опасности

Схема границ прилегающих территорий к месту нахождения источника повышенной опасности - литейный участок по получению расплавов олова (ООО "Гардиан Стекло Рязань") по адресу: г. Рязань, Рязское шоссе д.4

Ситуационный план



Рязское шоссе

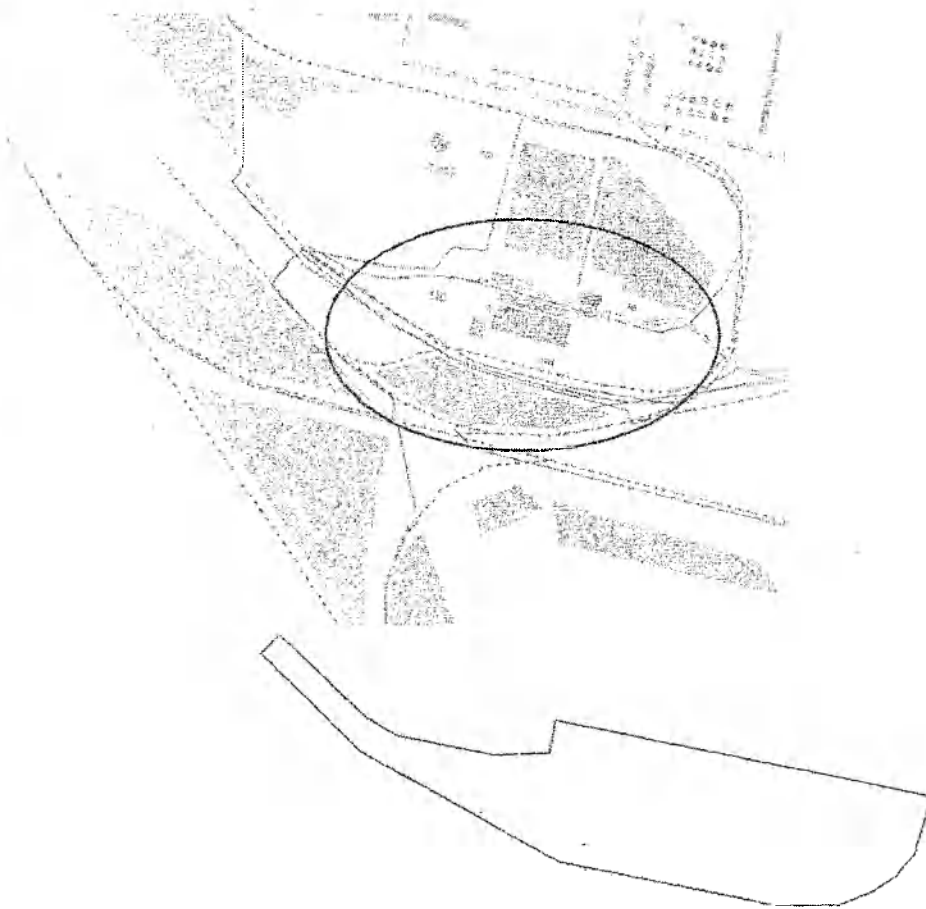
Масштаб 1 :5000

Условные обозначения:

————— - Граница прилегающей территории к месту нахождения источника повышенной опасности

Схема границ прилегающих территорий к месту нахождения источника повышенной опасности - площадке для хранения слитых нефтяных остатков (ООО "СФАТ-Рязань") по адресу: г. Рязань, ст. Стенькино-2, стр. 4

Ситуационный план



Масштаб 1 :10000

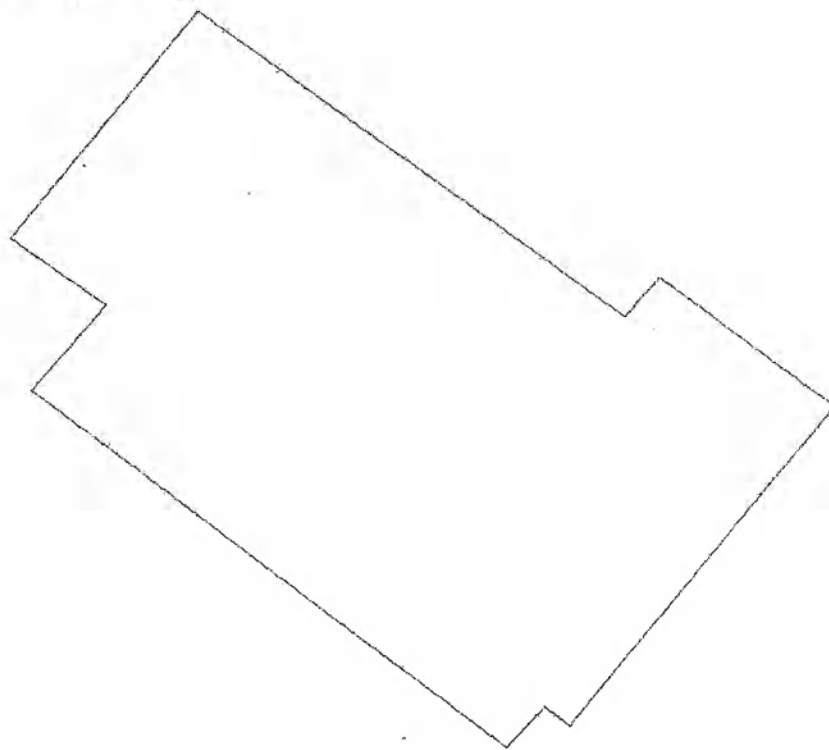
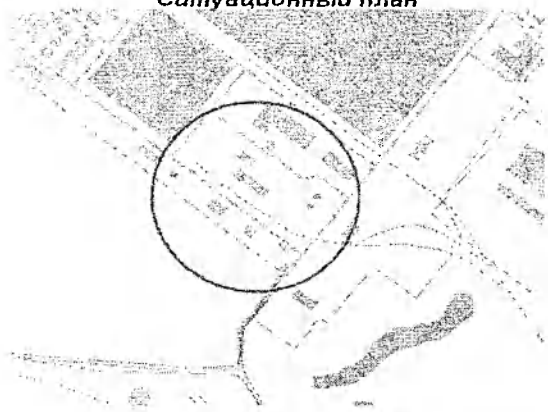
Условные обозначения:

----- - Граница прилегающей территории к месту нахождения источника повышенной опасности

Схема границ прилегающих территорий к месту нахождения источника повышенной опасности - литейному цеху (цинкование) (ООО "ТОЧИНВЕСТ ЦИНК") по адресу:

г. Рязань, ул. Прижелезнодорожная д.52

Ситуационный план



ул. Прижелезнодорожная

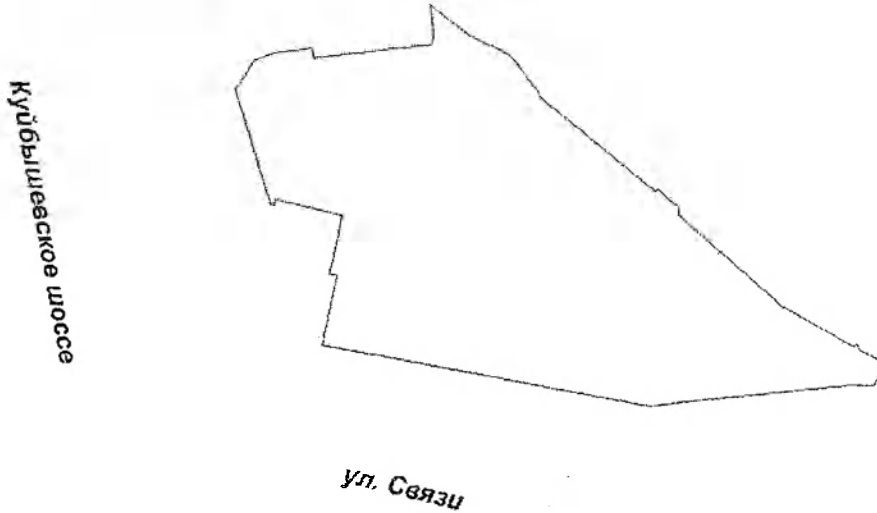
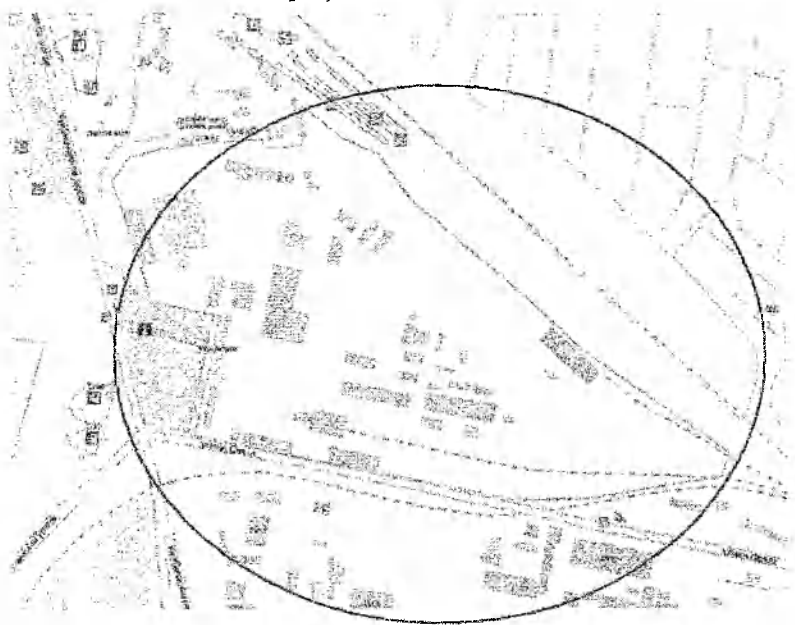
Масштаб 1 :2000

Условные обозначения:

————— - Граница прилегающей территории к месту нахождения источника повышенной опасности

*Схема границ прилегающих территорий к месту нахождения источника повышенной опасности - цеху по производству свинца (ООО "Рязанский завод по производству и обработке цветных металлов") по адресу:
г. Рязань, Куйбышевское шоссе д.52*

Ситуационный план



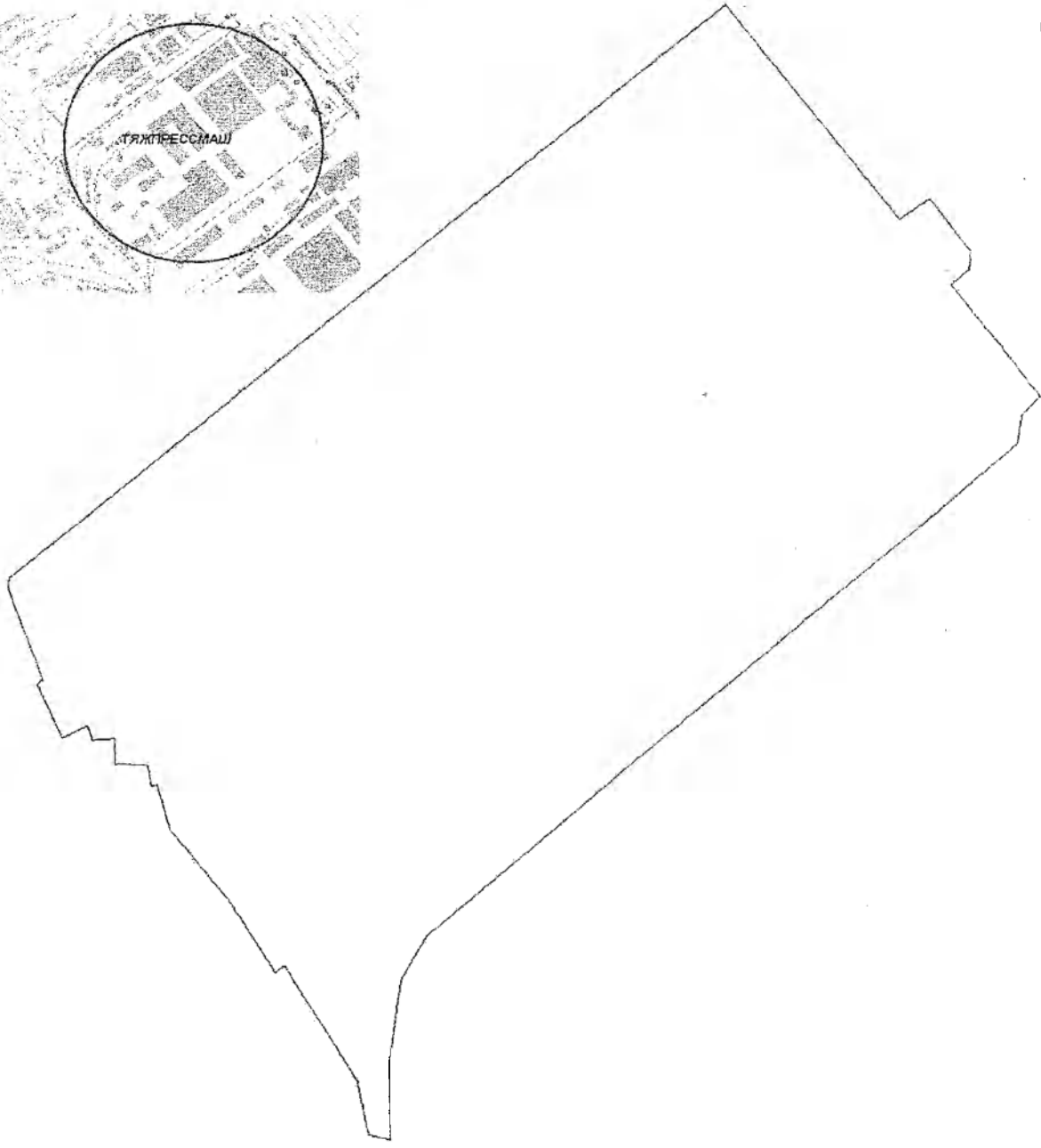
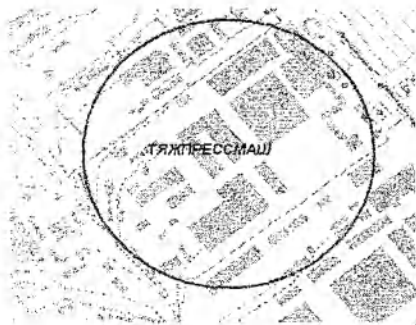
Масштаб 1 :10000

————— - Граница прилегающей территории к месту нахождения источника повышенной опасности

Схема границ прилегающих территорий к месту нахождения источника повышенной опасности - сталелитейному цеху (ООО "Тяжпрессмаш") по адресу:

г. Рязань, ул. Промышленная д.5

Ситуационный план



Масштаб 1 :5000

————— - Граница прилегающей территории к месту нахождения источника повышенной опасности