



АДМИНИСТРАЦИЯ ГОРОДА РЯЗАНИ

ПОСТАНОВЛЕНИЕ

14 ноября 2013 г.

№ 4788

О внесении изменений в приложение к постановлению администрации города Рязани от 28.06.2013 № 2555 «Об утверждении схем границ, прилегающих к некоторым организациям и объектам территорий, на которых не допускается розничная продажа алкогольной продукции»

Во исполнение Федерального закона от 22.11.1995 № 171-ФЗ «О государственном регулировании производства и оборота этилового спирта, алкогольной и спиртосодержащей продукции и об ограничении потребления (распития) алкогольной продукции», постановления Правительства Российской Федерации от 27.12.2012 № 1425 «Об определении органами государственной власти субъектов Российской Федерации мест массового скопления граждан и мест нахождения источников повышенной опасности, в которых не допускается розничная продажа алкогольной продукции, а также определении органами местного самоуправления границ прилегающих к некоторым организациям и объектам территорий, на которых не допускается розничная продажа алкогольной продукции», решения Рязанской городской Думы от 11.04.2013 № 84-І «О признании утратившим силу решения Рязанской городской Думы от 29.11.2010 № 700-І «Об определении прилегающих территорий», постановления администрации администрации города Рязани от 21.05.2013 № 1791 «Об определении границ, прилегающих к некоторым организациям и объектам территорий, на которых не допускается розничная продажа алкогольной продукции», руководствуясь статьями 39, 41 Устава муниципального образования - городской округ город Рязань Рязанской области, постановлением администрации города Рязани от 03.10.2013 № 4169 «Об исполнении обязанностей главы администрации города Рязани», администрация города Рязани **п о с т а н о в л я е т**:

1. Внести изменения в приложение к постановлению администрации города Рязани от 28.06.2013 № 2555 «Об утверждении схем границ, прилегающих к некоторым

организациям и объектам территорий, на которых не допускается розничная продажа алкогольной продукции» (в редакции постановлений администрации города Рязани от 13.08.2013 № 3257, от 10.09.2013 № 3729), дополнив его схемами границ, прилегающих к некоторым организациям и объектам территорий, на которых не допускается розничная продажа алкогольной продукции согласно приложению к настоящему постановлению.

2. Отделу по связям со средствами массовой информации аппарата администрации города Рязани (С.Б. Якунина) опубликовать настоящее постановление в газете «Рязанские ведомости».


3. Настоящее постановление вступает в силу со дня его официального опубликования.

4. Правовому управлению аппарата администрации города Рязани (И.Н. Якубин) разместить настоящее постановление на официальном сайте администрации города Рязани в сети Интернет.

5. Управлению предпринимательства, потребительского рынка и наружной рекламы администрации города Рязани (Маслов С.В.) направить в министерство экономического развития и торговли Рязанской области информацию согласно приложению к настоящему постановлению.

6. Контроль за исполнением настоящего постановления возложить на и.о. заместителя главы администрации С.В. Горячкину.

И.о. главы администрации



В.Е.Артемов

Схема границ прилегающих территорий к ОГБОУ
СПО "Автотранспортный техникум им. С.А. Живаго г. Рязани"
по адресу: г. Рязань, ул. Полевая, д.38

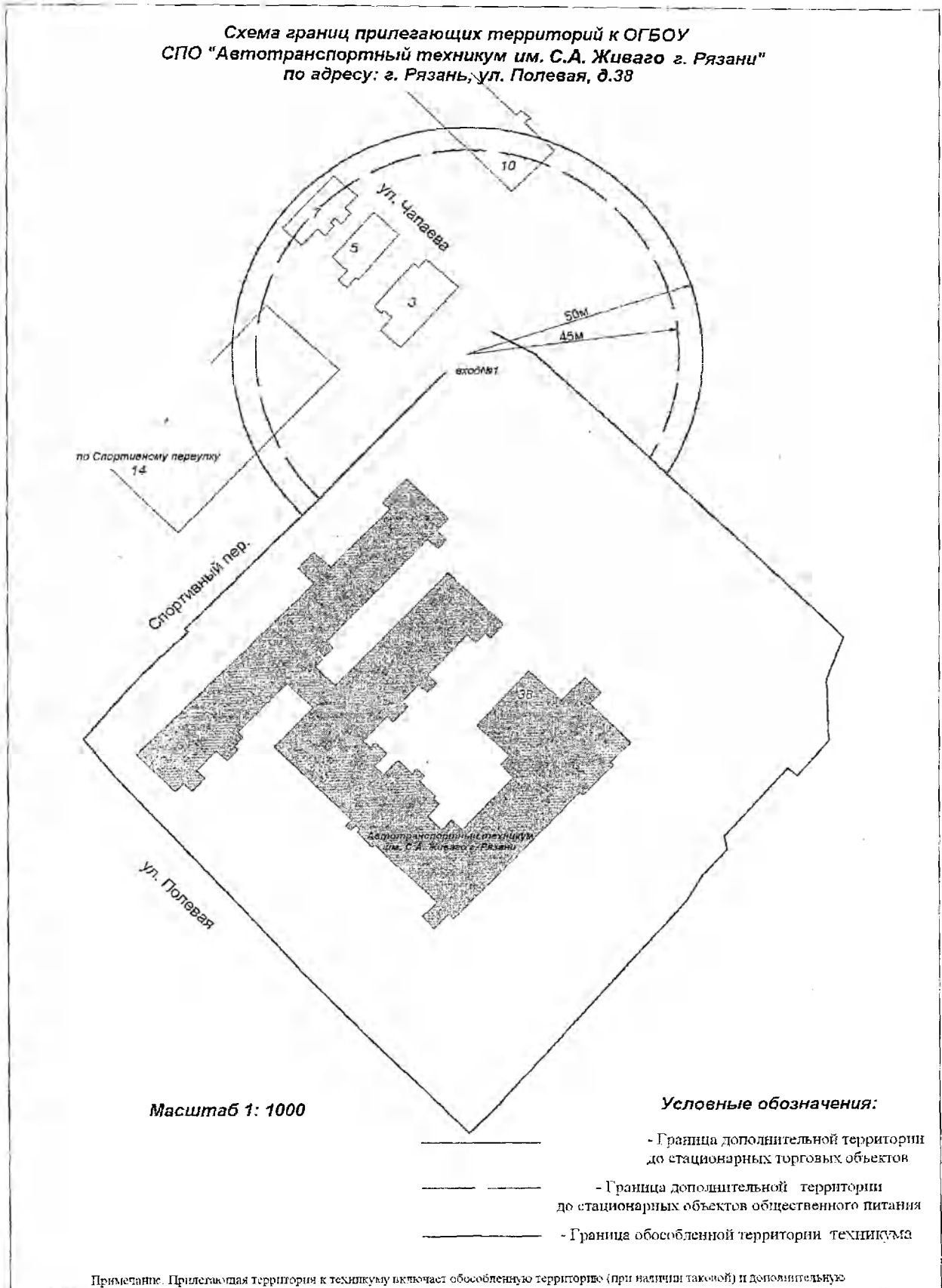
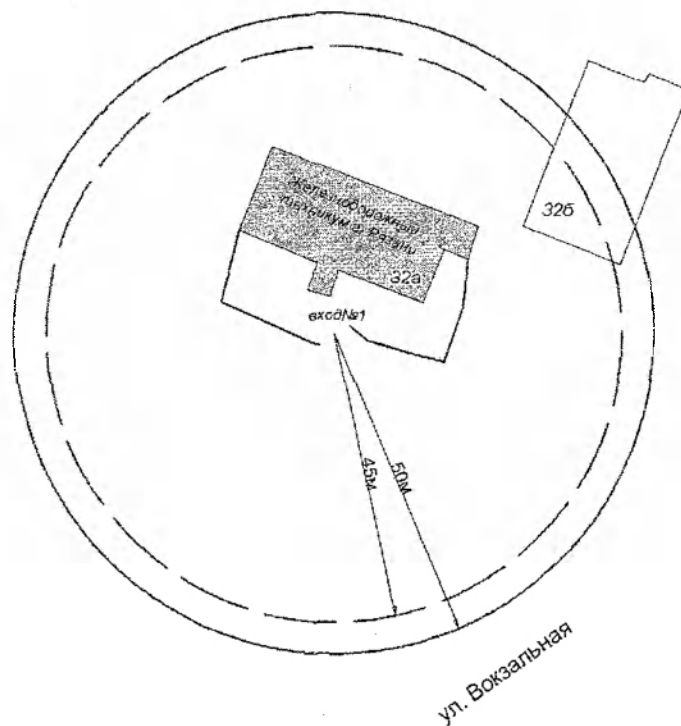


Схема границ прилегающих территорий к ОГБОУ
СПО "Железнодорожный техникум г. Рязани"
по адресу: г. Рязань, ул. Вокзальная, д.32а.



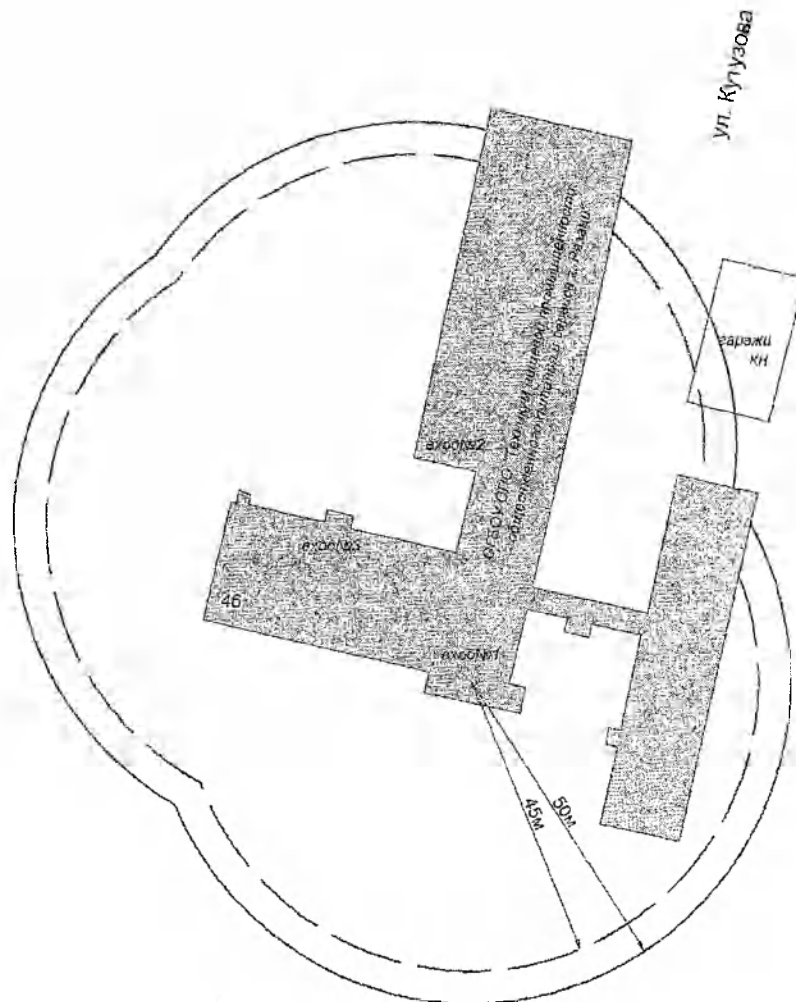
Масштаб 1: 1000

Условные обозначения:

- - Граница дополнительной территории до стационарных торговых объектов
- · - · - · - Граница дополнительной территории до стационарных объектов общественного питания
- - Граница обособленной территории техникума

Примечание: Прилегающая территория к техникуму включает обособленную территорию (при наличии таковой) и дополнительную

Схема границ прилегающих территорий к ОГБОУ
СПО "Техникум пищевой промышленности,
общественного питания и сервиса г. Рязани"
по адресу: г. Рязань, ул. Кутузова, д.46.



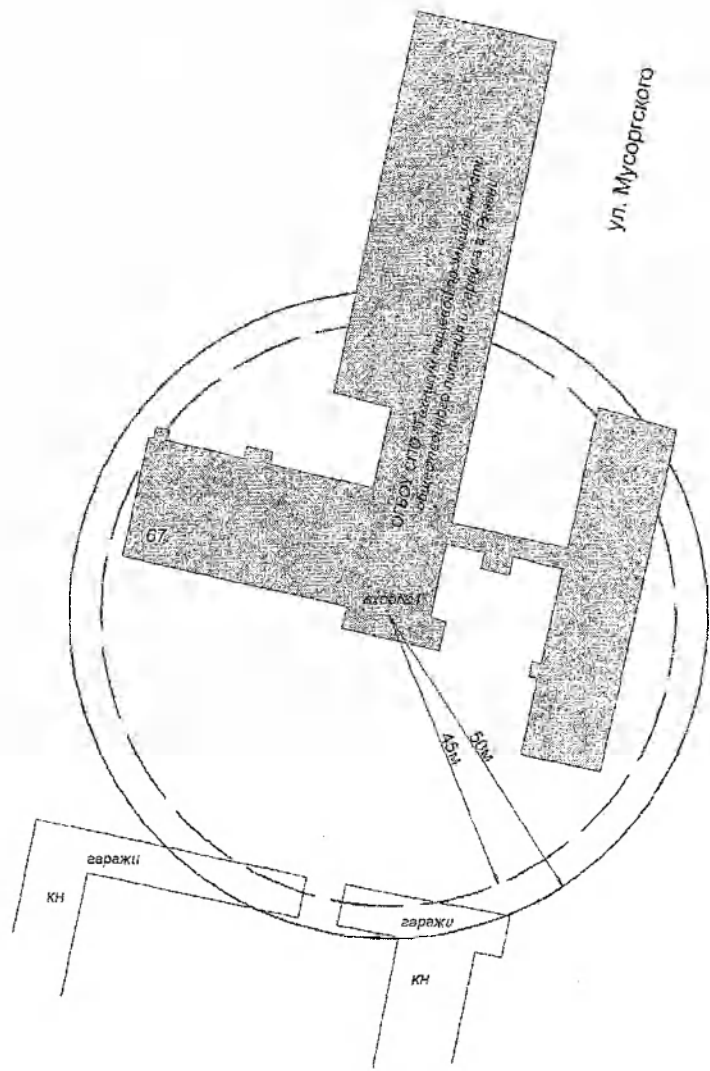
Масштаб 1: 1000

Условные обозначения:

- - Граница дополнительной территории до стационарных торговых объектов
- - Граница дополнительной территории до стационарных объектов общественного питания

Примечание: Прилегающая территория к техникуму включает обособленную территорию (при наличии таковой) и дополнительную

**Схема границ прилегающих территорий к ОГБОУ
СПО "Техникум пищевой промышленности,
общественного питания и сервиса г. Рязани"
по адресу: г. Рязань, ул. Мусоргского, д.67.**



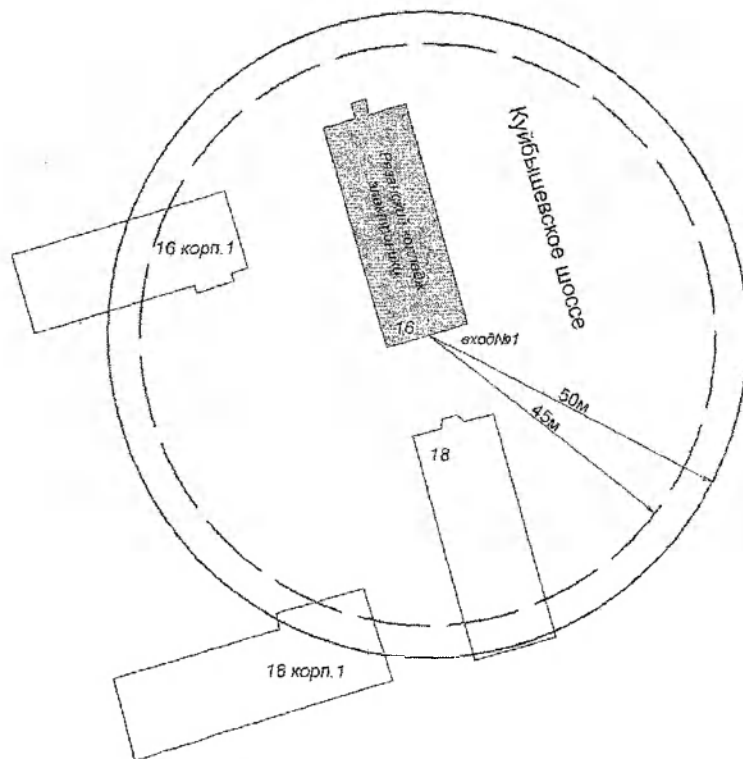
Масштаб 1: 1000

Условные обозначения:

- - Граница дополнительной территории до стационарных торговых объектов
- - Граница дополнительной территории до стационарных объектов общественного питания

Примечание: Прилегающая территория к техникуму включает обособленную территорию (при наличии таковой) и дополнительную

Схема границ прилегающих территорий к ОГБОУ
СПО "Рязанский колледж электроники"
по адресу: г. Рязань, Куйбышевское шоссе, д.16



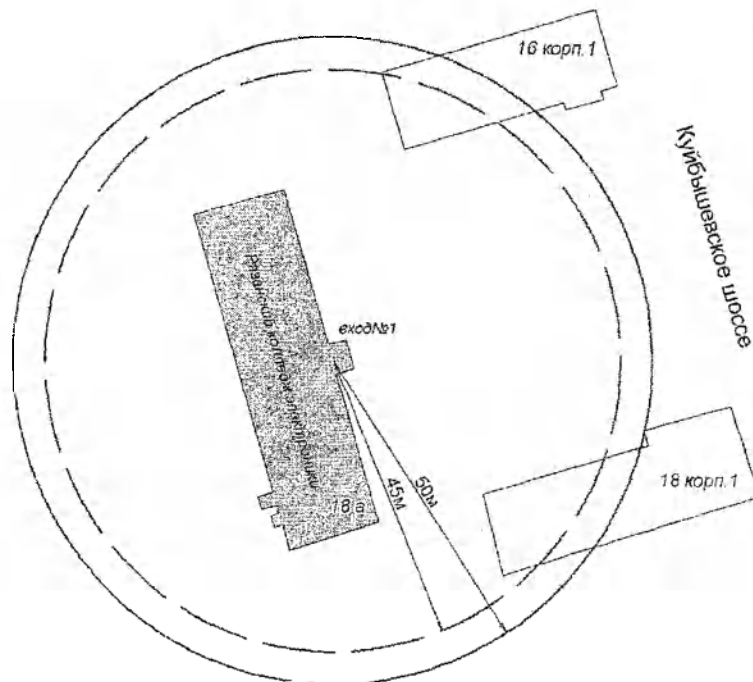
Масштаб 1: 1000

Условные обозначения:

- — — — — - Граница дополнительной территории до стационарных торговых объектов
- — — — — - Граница дополнительной территории до стационарных объектов общественного питания


Примечание: Прилегающая территория к колледжу включает обособленную территорию (при наличии таковой) и дополнительную

Схема границ прилегающих территорий к ОГБОУ
СПО "Рязанский колледж электроники"
по адресу: г. Рязань, Куйбышевское шоссе, д.18а.



Масштаб 1: 1000

Условные обозначения:



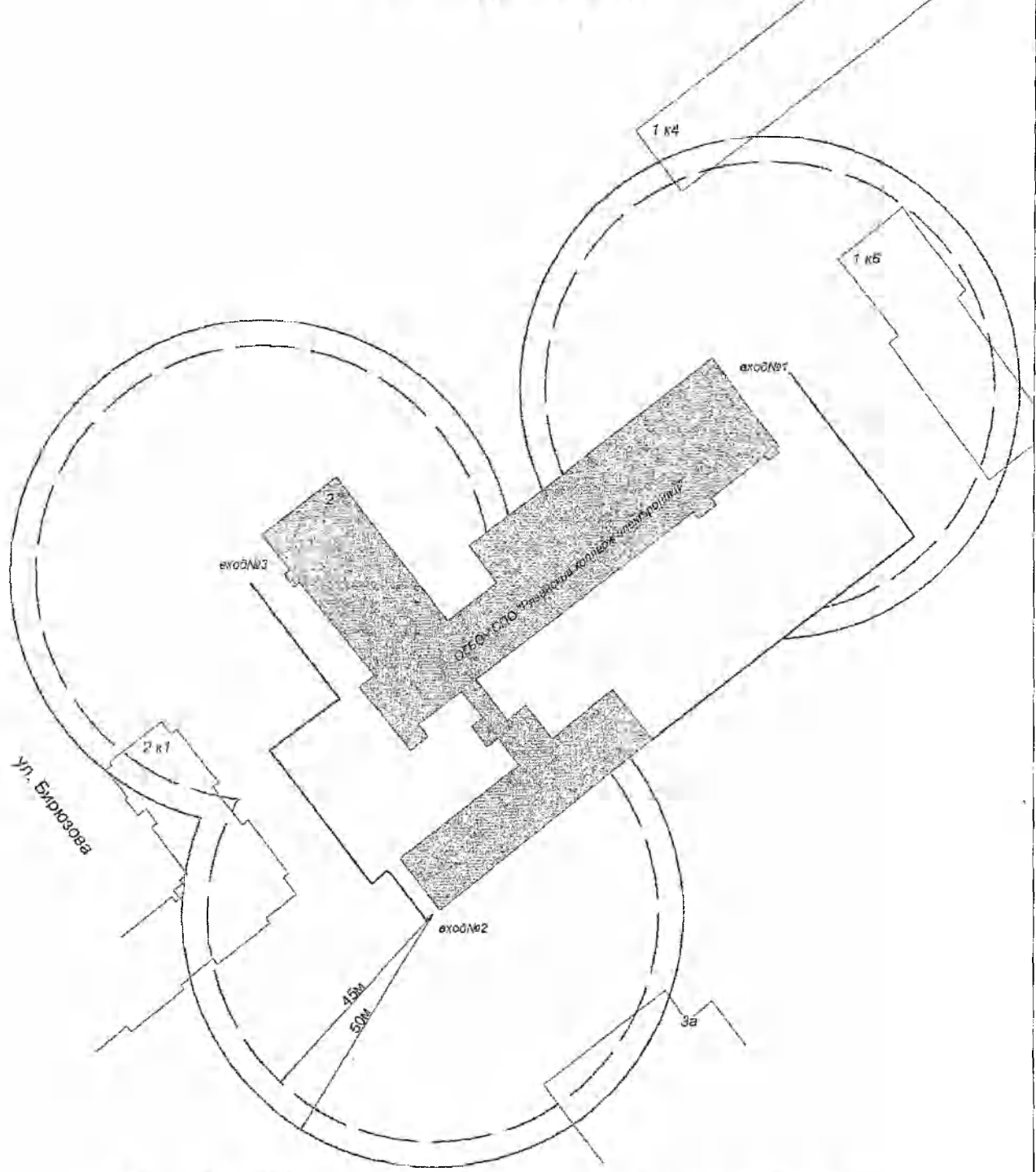
- Граница дополнительной территории до стационарных торговых объектов



- Граница дополнительной территории до стационарных объектов общественного питания

Примечание: Прилегающая территория к колледжу включает обособленную территорию (при наличии таковой) и дополнительную

Схема границ прилегающих территорий к ОГБОУ
СПО "Рязанский колледж электроники" по адресу:
г. Рязань, ул. Бирюзова, д.2



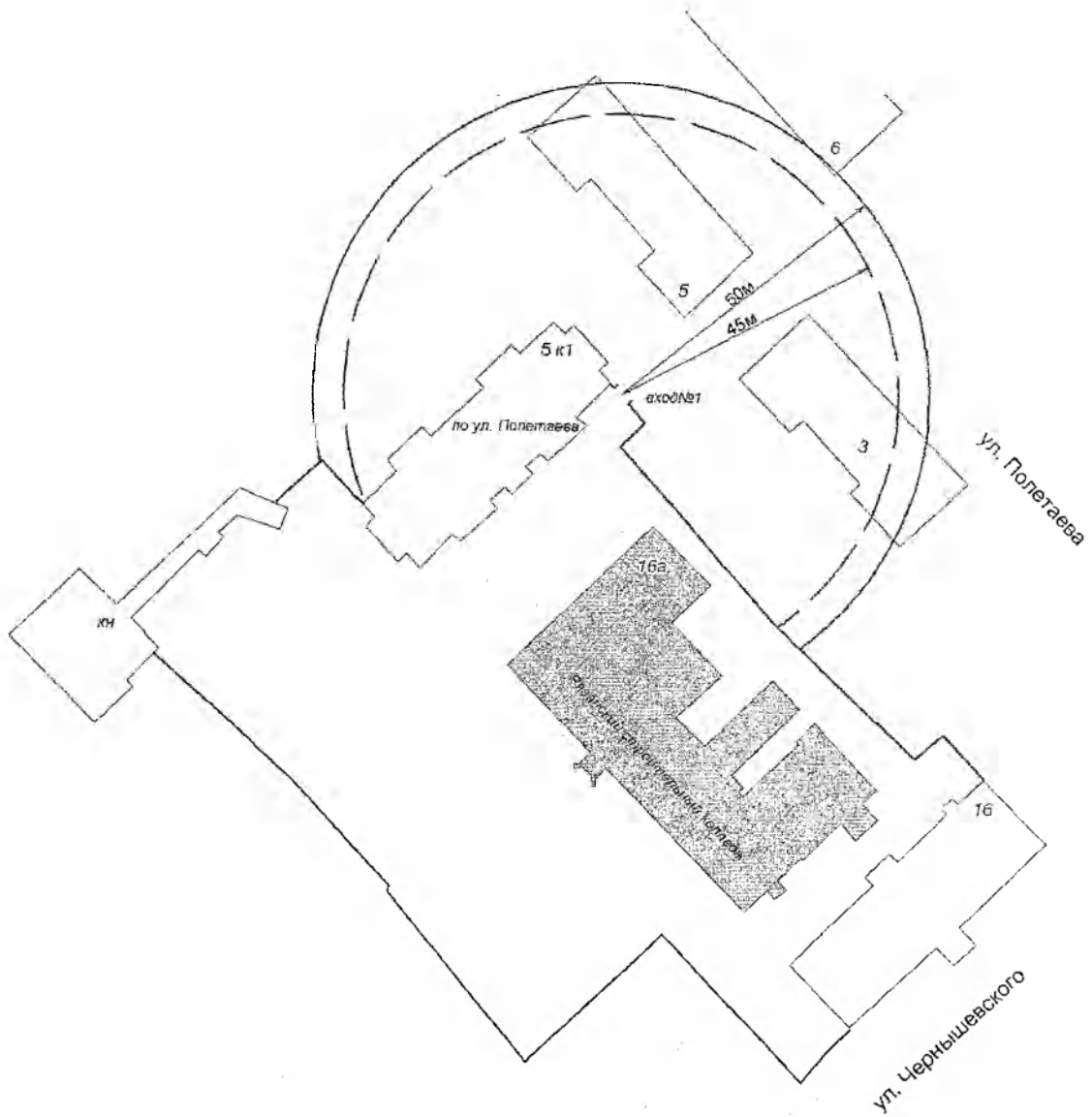
Масштаб 1: 1000

Условные обозначения:

- — — — — - Граница дополнительной территории до стационарных торговых объектов
- — — — — - Граница дополнительной территории до стационарных объектов общественного питания
- — — — — - Граница обособленной территории колледжа

Примечание: Прилегающая территория к колледжу включает обособленную территорию (при наличии таковой) и дополнительную

Схема границ прилегающих территорий к ОГБОУ
СПО "Рязанский строительный колледж"
по адресу: г. Рязань, Чернышевского, д.16а.



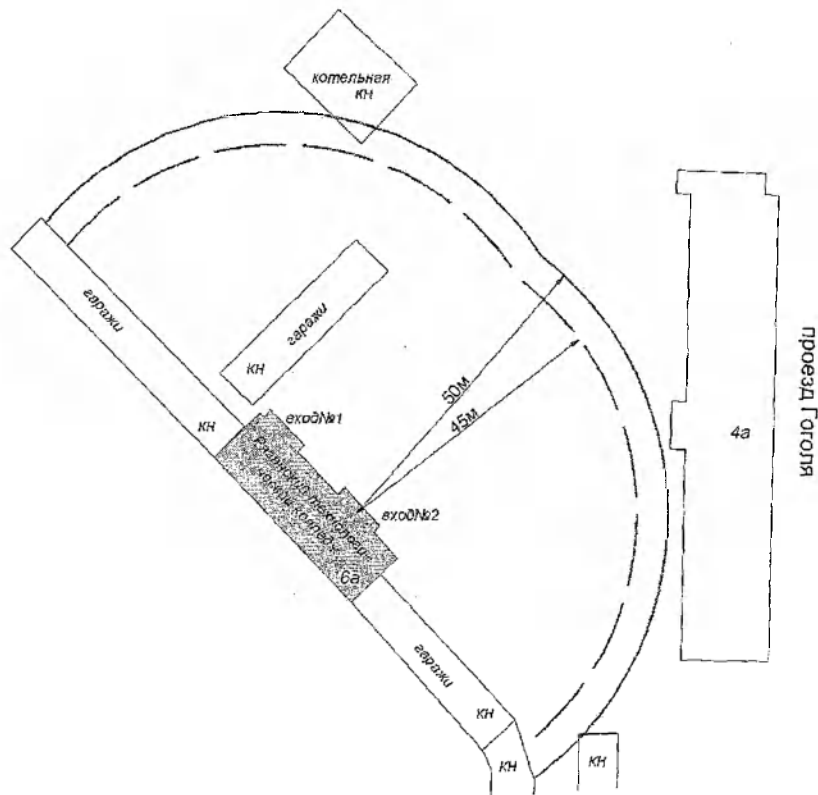
Масштаб 1: 1000

Условные обозначения:

- — — — — - Граница дополнительной территории до стационарных торговых объектов
- — — — — - Граница дополнительной территории до стационарных объектов общественного питания
- — — — — - Граница обособленной территории колледжа



Примечание. Прилегающая территория к колледжу включает обособленную территорию (при наличии таковой) и дополнительную

Схема границ прилегающих территорий к ОГБОУ
СПО "Рязанский технологический колледж"
по адресу: г. Рязань, проезд Гоголя, д.6а



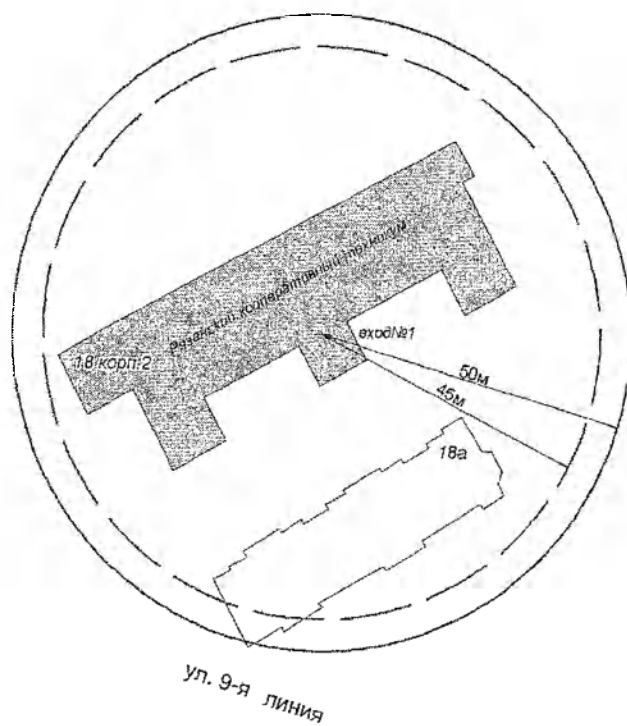
Масштаб 1: 1000

Условные обозначения:

-  - Граница дополнительной территории до стационарных торговых объектов
 - Граница дополнительной территории до стационарных объектов общественного питания

Примечание. Прилегающая территория к колледжу включает обособленную территорию (при наличии таковой) и дополнительную

**Схема границ прилегающих территорий к
НОУ СПО "Рязанский кооперативный техникум"
по адресу: г. Рязань, ул. 9-я Линия, д.18, корпус2.**



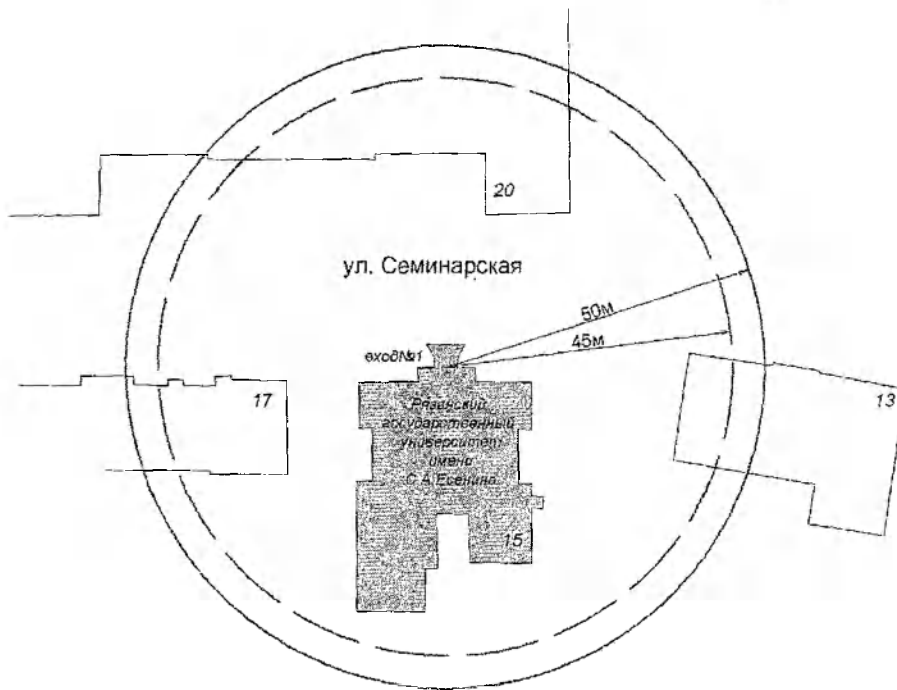
Масштаб 1: 1000

Условные обозначения:

- Граница дополнительной территории до стационарных торговых объектов
 - Граница дополнительной территории до стационарных объектов общественного питания

Примечание: Прилегающая территория к техникуму выделяет обособленную территорию (при наличии таковой) и дополнительную

**Схема границ прилегающих территорий к ФГБОУ
ВПО "Рязанский государственный университет
имени С.А.Есенина" по адресу: г. Рязань, ул. Семинарская, д.15.**



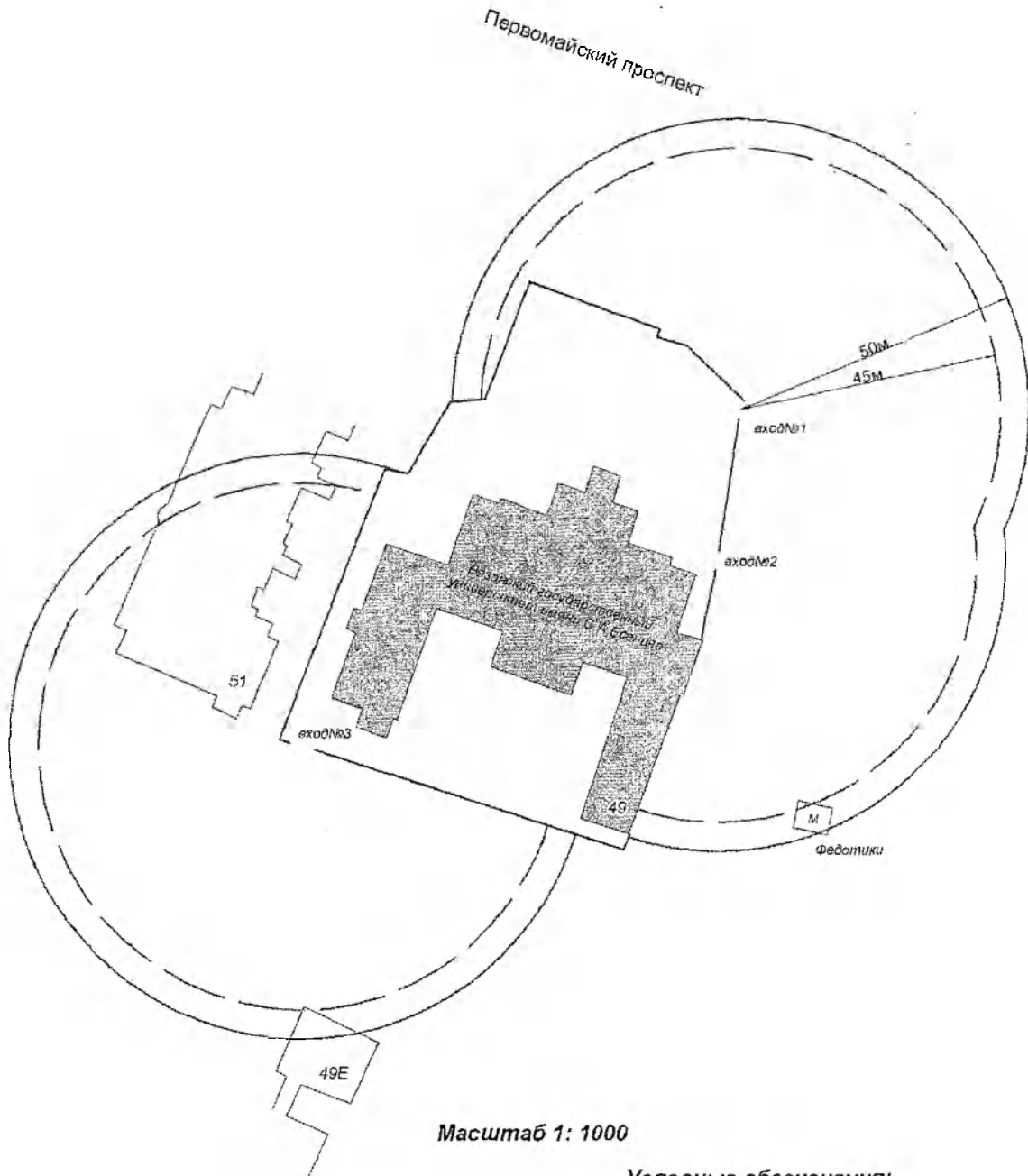
Масштаб 1: 1000

Условные обозначения:

- - Граница дополнительной территории до стационарных торговых объектов
- - Граница дополнительной территории до стационарных объектов общественного питания

Примечание: Прилегающая территория к университету включает обособленную территорию (при наличии таковой) и дополнительную

**Схема границ прилегающих территорий к ФГБОУ
ВПО "Рязанский государственный университет имени С.А.Есенина"
по адресу: г. Рязань, Первомайский проспект, д.49.**



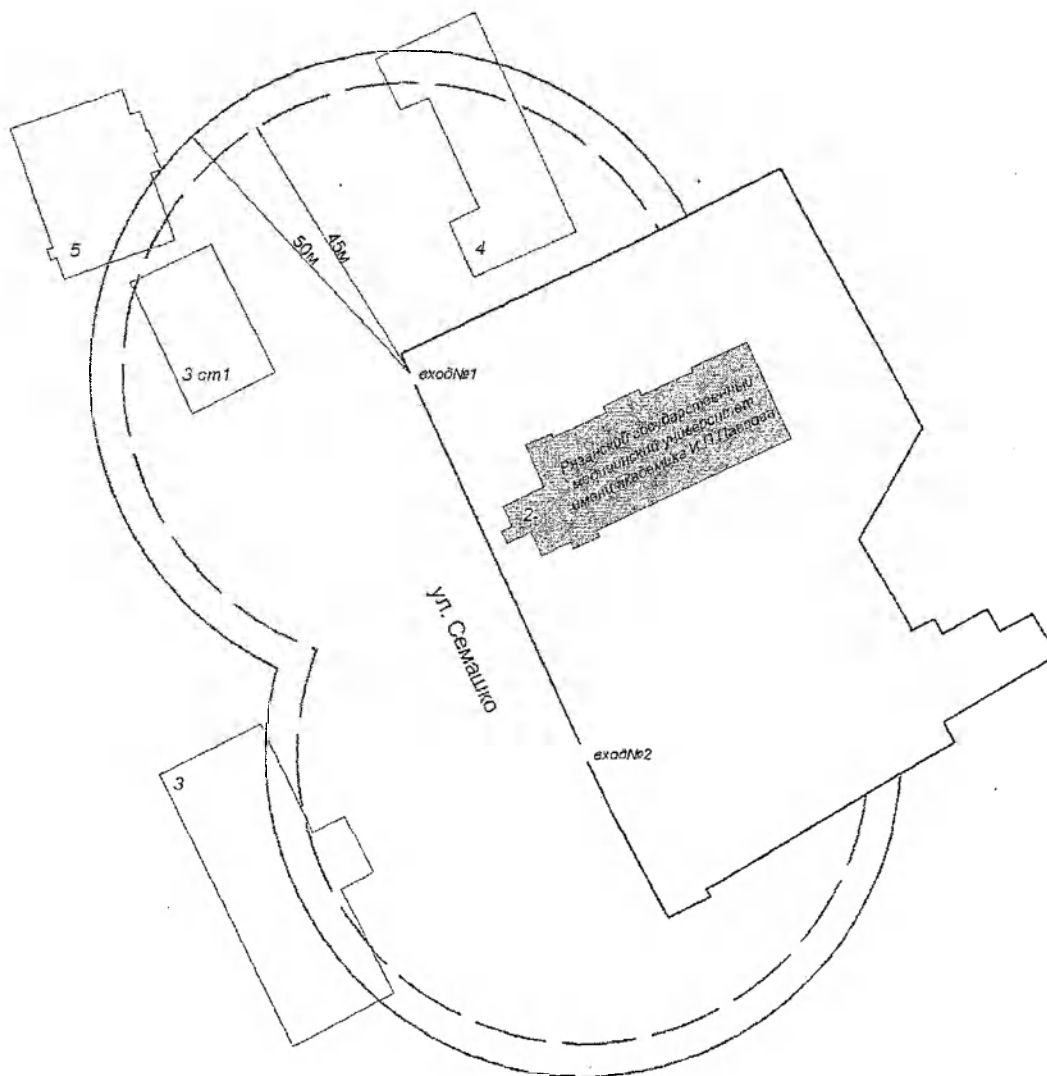
Масштаб 1: 1000

Условные обозначения:

- — — — — - Граница дополнительной территории до стационарных торговых объектов
- — — — — - Граница дополнительной территории до стационарных объектов общественного питания
- - Граница обособленной территории университета

Примечание: Прилегающая территория к университету включает обособленную территорию (при наличии таковой) и дополнительную

**Схема границ прилегающих территорий к ГБОУ
ВПО "Рязанский государственный медицинский
университет имени академика И.П.Павлова"
Министерства здравоохранения Российской Федерации
по адресу: г. Рязань, ул. Семашко, д.2.**



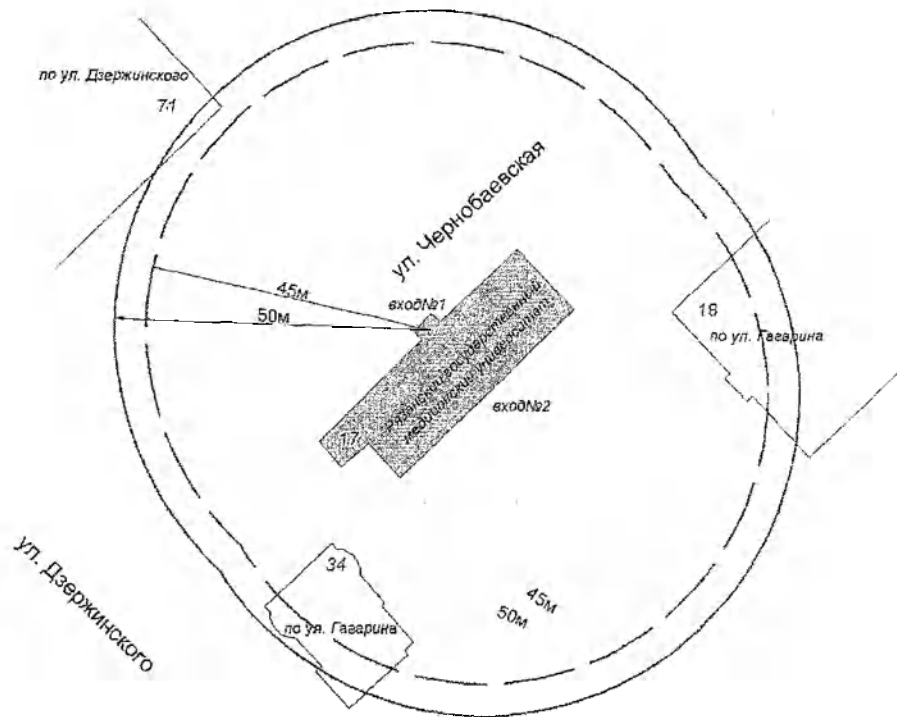
Масштаб 1: 1000

Условные обозначения:

- - Граница дополнительной территории до стационарных торговых объектов
- - Граница дополнительной территории до стационарных объектов общественного питания
- - Граница обособленной территории университета

Примечание: Прилегающая территория к университету включает обособленную территорию (при наличии таковой) и дополнительную

**Схема границ прилегающих территорий к ГБОУ
ВПО "Рязанский государственный медицинский
университет имени академика И.П.Павлова"
Министерства здравоохранения Российской Федерации
по адресу: г. Рязань, ул. Чернобаевская, д.17.**



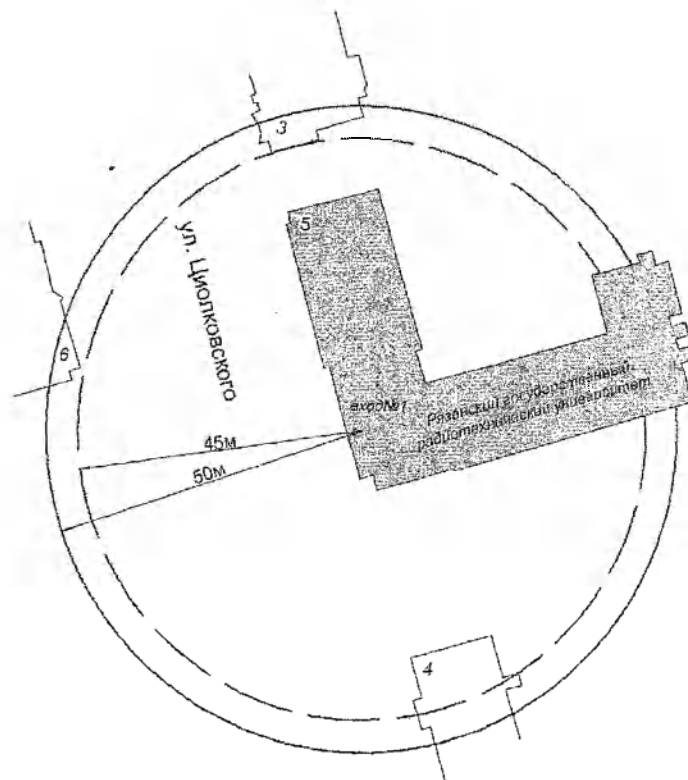
Масштаб 1: 1000

Условные обозначения:

- - Граница дополнительной территории до стационарных торговых объектов
- - Граница дополнительной территории до стационарных объектов общественного питания

Примечание: Прилегающая территория к университету включает обособленную территорию (при наличии такой) и дополнительную

Схема границ прилегающих территорий к ФГБОУ
ВПО "Рязанский государственный радиотехнический
университет" по адресу: г. Рязань, ул Циолковского, д.5



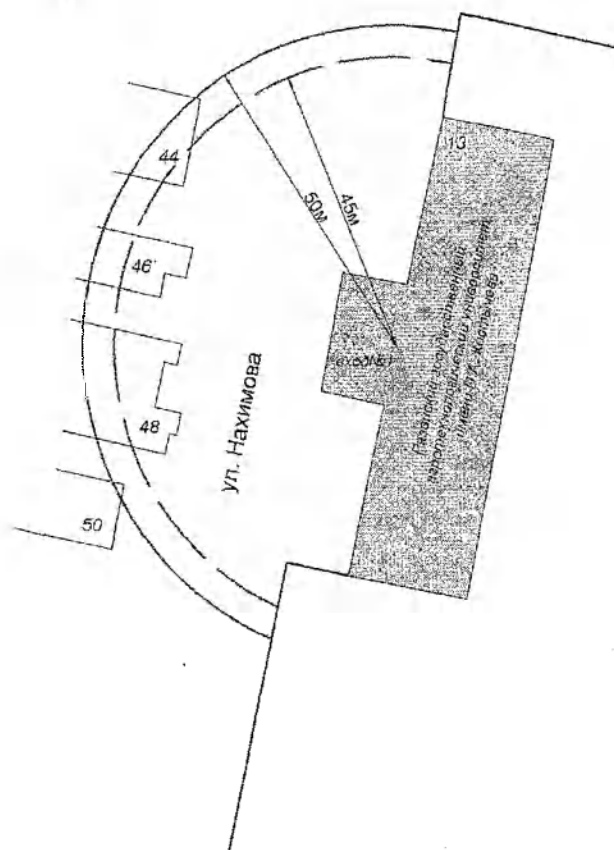
Масштаб 1: 1000

Условные обозначения:

- — — — — - Граница дополнительной территории до стационарных торговых объектов
- - Граница дополнительной территории до стационарных объектов общественного питания

Примечание: Прилегающая территория к университету включает обособленную территорию (при наличии таковой) и дополнительную

**Схема границ прилегающих территорий к ФГБОУ
ВПО "Рязанский государственный агротехнологический
университет имени П.А. Костычева"
по адресу: г. Рязань, ул.Нахимова, д.13.**



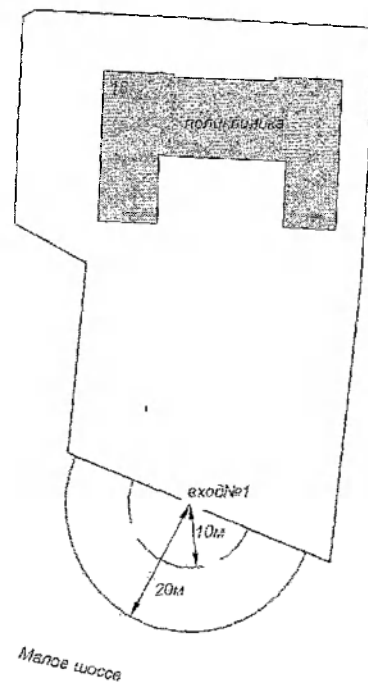
Масштаб 1: 1000

Условные обозначения:

- - Граница дополнительной территории до стационарных торговых объектов
- - Граница дополнительной территории до стационарных объектов общественного питания
- - Граница обособленной территории университета

Примечание: Прилегающая территория к университету включает обособленную территорию (при наличии таковой) и дополнительную

**Схема границ прилегающих территорий к НУЗ ОБ на ст. Рыбное
ОАО РЖД (амбулаторно-поликлиническое отделение №2 на ст.
Рязань) по адресу : г. Рязань, Малое шоссе д.18**



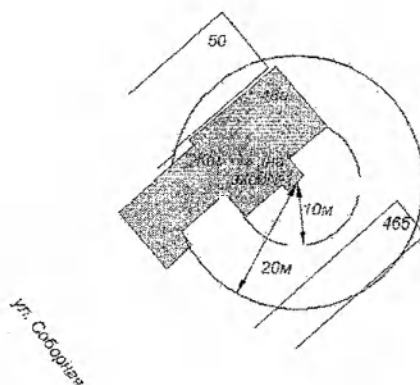
Масштаб 1 :1000

Условные обозначения:

- - Граница дополнительной территории до стационарных торговых объектов
- - Граница дополнительной территории до стационарных объектов общественного питания
- - Граница обособленной территории учреждения

Примечание: Прилегающая территория к учреждению включает обособленную территорию (при наличии таковой) и дополнительную

Схема границ прилегающих территорий к ООО "Жемчужина" по адресу: г. Рязань, ул. Соборная д.48а



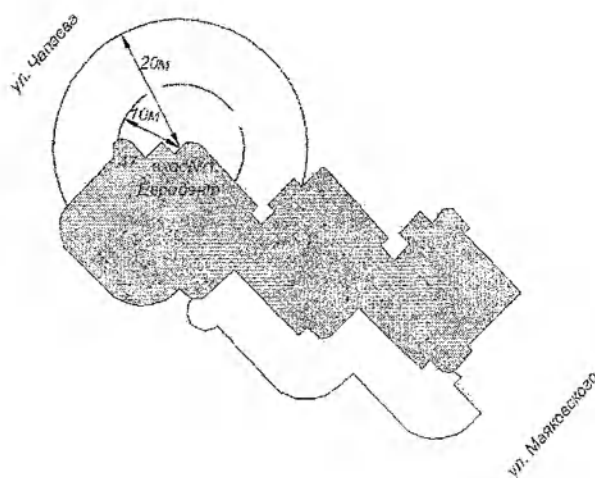
Масштаб 1 :1000

Условные обозначения:

- - Граница дополнительной территории до стационарных торговых объектов
- - Граница дополнительной территории до стационарных объектов общественного питания
- - Граница обособленной территории учреждения

Примечание: Прилегающая территория к учреждению включает обособленную территорию (при наличии таковой) и дополнительную

Схема границ прилегающих территорий к ООО "Евродент" по адресу : г. Рязань, ул. Маяковского д.47



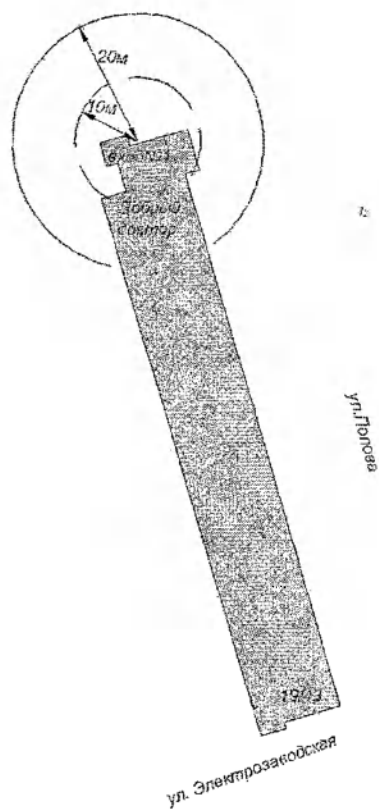
Масштаб 1 :1000

Условные обозначения:

- - Граница дополнительной территории до стационарных торговых объектов
- - Граница дополнительной территории до стационарных объектов общественного питания
- - Граница обособленной территории учреждения

Примечание: Прилегающая территория к учреждению включает обособленную территорию (при наличии таковой) и дополнительную

Схема границ прилегающих территорий к ООО "Добрый доктор" по адресу : г. Рязань, ул. Попова д.19/43



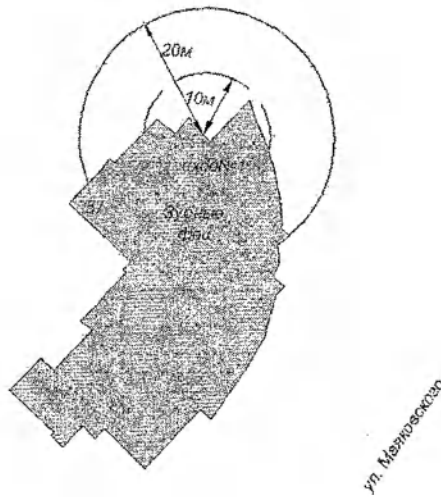
Масштаб 1 :1000

Условные обозначения:

- - Граница дополнительной территории до стационарных торговых объектов
- - Граница дополнительной территории до стационарных объектов общественного питания
- - Граница обособленной территории учреждения

Примечание: Прилегающая территория к учреждению включает обособленную территорию (при наличии таковой) и дополнительную

Схема границ прилегающих территорий к ООО "Зубные феи" по адресу : г. Рязань, ул. Маяковского д.57



Масштаб 1 :1000

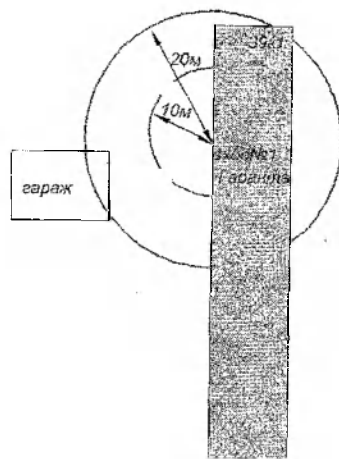
Условные обозначения:

- - Граница дополнительной территории до стационарных торговых объектов
- - Граница дополнительной территории до стационарных объектов общественного питания
- - Граница обособленной территории учреждения

Примечание: Прилегающая территория к учреждению включает обособленную территорию (при наличии таковой) и дополнительную

Схема границ прилегающих территорий к ООО "Гаранта" по адресу : г. Рязань, Первомайский проспект д.39к1

Первомайский проспект



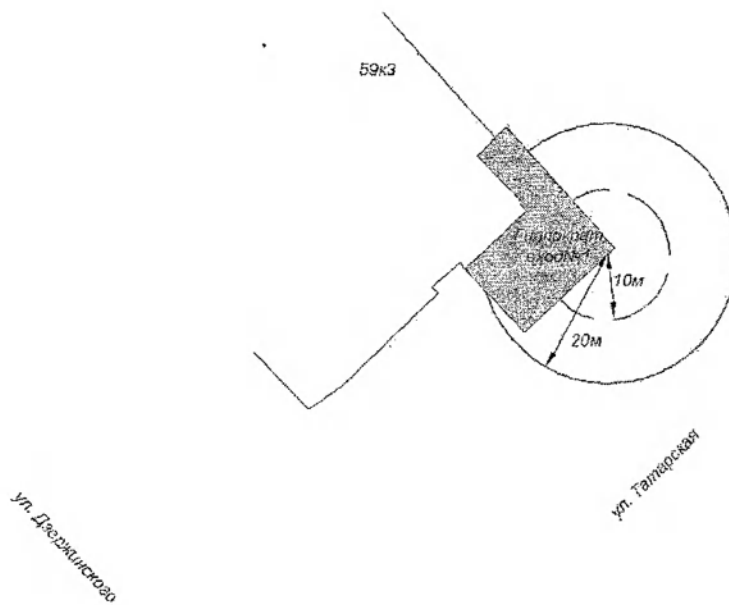
Масштаб 1 :1000

Условные обозначения:

- _____ - Граница дополнительной территории до стационарных торговых объектов
- _____ - Граница дополнительной территории до стационарных объектов общественного питания
- _____ - Граница обособленной территории учреждения

Примечание: Прилегающая территория к учреждению включает обособленную территорию (при наличии таковой) и дополнительную

Схема границ прилегающих территорий к ООО "Гиппократ" по адресу : г. Рязань, ул. Дзержинского д.59к3



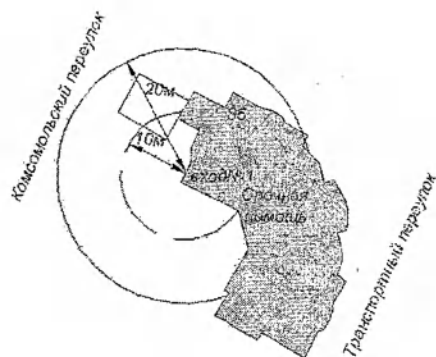
Масштаб 1 :1000

Условные обозначения:

- - Граница дополнительной территории до стационарных торговых объектов
- ——— - Граница дополнительной территории до стационарных объектов общественного питания
- - Граница обособленной территории учреждения

Примечание: Прилегающая территория к учреждению включает обособленную территорию (при наличии таковой) и дополнительную

**Схема границ прилегающих территорий к ООО "Срочная помощь+"
по адресу: г. Рязань, ул. Вокзальная д.85**



Масштаб 1 :1000

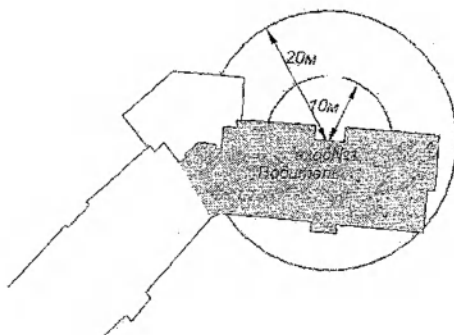
Условные обозначения:

- _____ - Граница дополнительной территории до стационарных торговых объектов
- _____ - Граница дополнительной территории до стационарных объектов общественного питания
- _____ - Граница обособленной территории учреждения

Примечание: Прилегающая территория к учреждению включает обособленную территорию (при наличии таковой) и дополнительную

**Схема границ прилегающих территорий к ООО "Водитель" по
адресу : г. Рязань, ул. Солнечная д.4**

ул. Солнечная



Масштаб 1 :1000

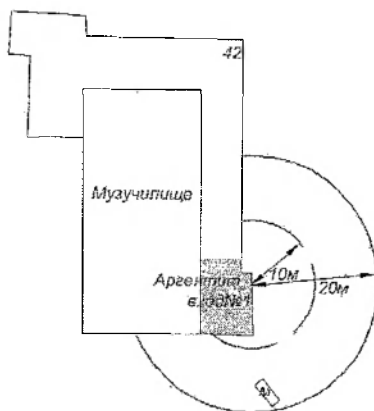
Условные обозначения:

- - Граница дополнительной территории до стационарных торговых объектов
- - Граница дополнительной территории до стационарных объектов общественного питания
- - Граница обособленной территории учреждения

Примечание: Прилегающая территория к учреждению включает обособленную территорию (при наличии таковой) и дополнительную

Схема границ прилегающих территорий к ООО "Аргентит" по адресу : г. Рязань, ул. Дзержинского д.42

ул. Дзержинского



ул. Сем. Саробы

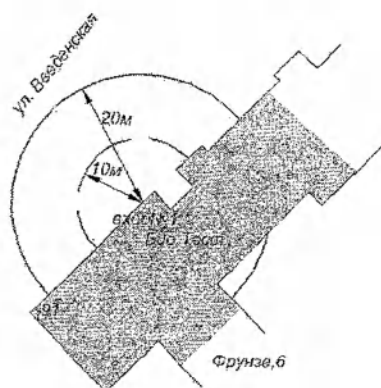
Масштаб 1 :1000

Условные обозначения:

- - Граница дополнительной территории до стационарных торговых объектов
- - Граница дополнительной территории до стационарных объектов общественного питания
- - Граница обособленной территории учреждения

Примечание: Прилегающая территория к учреждению включает обособленную территорию (при наличии таковой) и дополнительную

Схема границ прилегающих территорий к ООО "Био Тест" по адресу: г. Рязань, ул. Введенская д.91



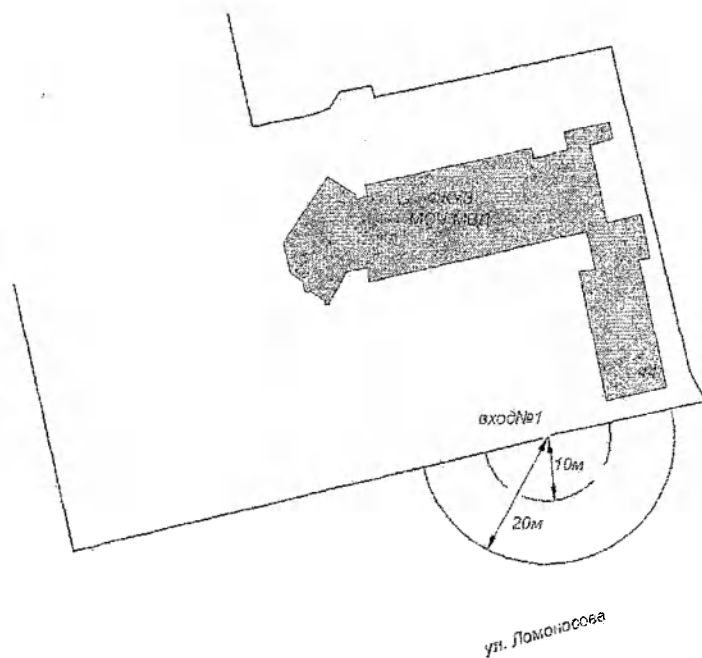
Масштаб 1 :1000

Условные обозначения:

- - Граница дополнительной территории до стационарных торговых объектов
- - Граница дополнительной территории до стационарных объектов общественного питания
- - Граница обособленной территории учреждения

Примечание: Прилегающая территория к учреждению включает обособленную территорию (при наличии таковой) и дополнительную

**Схема границ прилегающих территорий к ФКУЗ МСЧ МВД России по
Рязанской области по адресу : г. Рязань, ул. Ломоносова д.44**



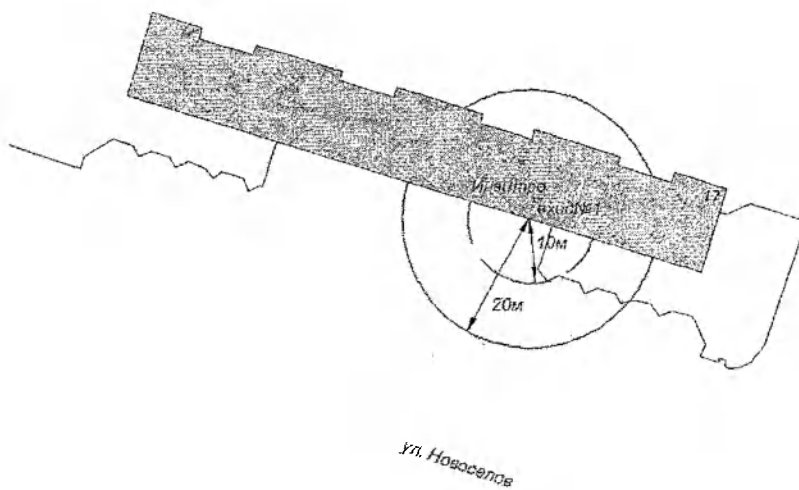
Масштаб 1:1000

Условные обозначения:

- _____ - Граница дополнительной территории до стационарных торговых объектов
- _____ - Граница дополнительной территории до стационарных объектов общественного питания
- _____ - Граница обособленной территории учреждения

Примечание: Прилегающая территория к учреждению включает обособленную территорию (при наличии таковой) и дополнительную

**Схема границ прилегающих территорий к ООО "ИНВИТРОРязань"
по адресу : г. Рязань, ул. Новоселов д.17**



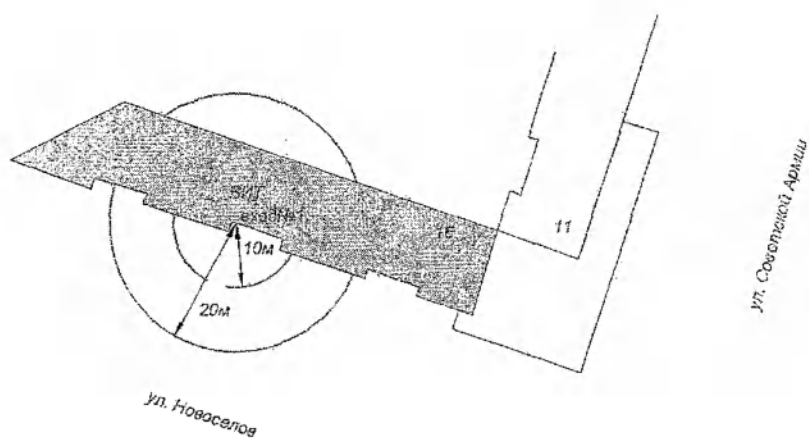
Масштаб 1 :1000

Условные обозначения:

- - Граница дополнительной территории до стационарных торговых объектов
- - Граница дополнительной территории до стационарных объектов общественного питания
- - Граница обособленной территории учреждения

Примечание: Прилегающая территория к учреждению включает обособленную территорию (при наличии таковой) и дополнительную

**Схема границ прилегающих территорий к ООО "ВИТ"
по адресу : г. Рязань, ул. Новоселов д.16**



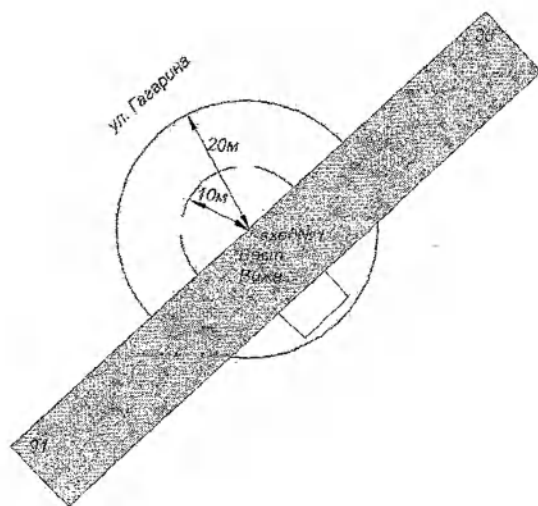
Масштаб 1 :1000

Условные обозначения:

- - Граница дополнительной территории до стационарных торговых объектов
- - Граница дополнительной территории до стационарных объектов общественного питания
- - Граница обособленной территории учреждения




Примечание: Прилегающая территория к учреждению включает обособленную территорию (при наличии таковой) и дополнительную

Схема границ прилегающих территорий к ООО "Бест Вижн" по адресу : г. Рязань, ул. Гагарина д.33



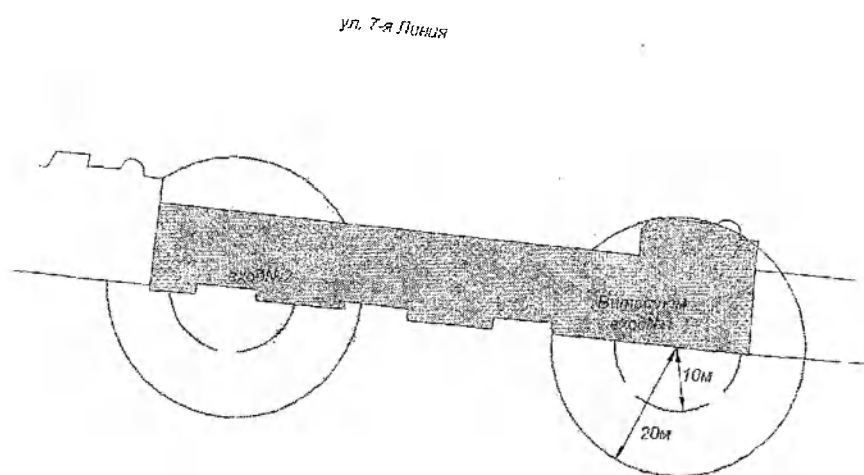
Масштаб 1 :1000

Условные обозначения:

-  - Граница дополнительной территории до стационарных торговых объектов
-  - Граница дополнительной территории до стационарных объектов общественного питания
-  - Граница обособленной территории учреждения

Примечание: Прилегающая территория к учреждению включает обособленную территорию (при наличии таковой) и дополнительную

Схема границ прилегающих территорий к ООО "Витастом" по адресу: г. Рязань, ул. 7-я Линия д.7



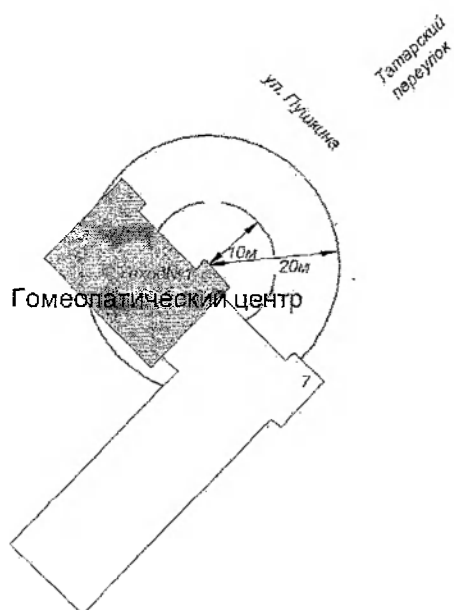
Масштаб 1 :1000

Условные обозначения:

- - Граница дополнительной территории до стационарных торговых объектов
- - Граница дополнительной территории до стационарных объектов общественного питания
- - Граница обособленной территории учреждения

Примечание: Прилегающая территория к учреждению включает обособленную территорию (при наличии таковой) и дополнительную

Схема границ прилегающих территорий к ООО "Гомеопатический центр" по адресу : г. Рязань, ул. Пушкина д.7



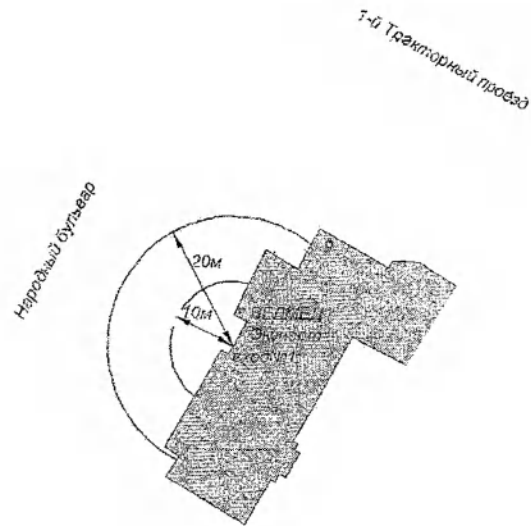
Масштаб 1 :1000

Условные обозначения:

- - Граница дополнительной территории до стационарных торговых объектов
- - Граница дополнительной территории до стационарных объектов общественного питания
- - Граница обособленной территории учреждения

Примечание: Прилегающая территория к учреждению включает обособленную территорию (при наличии таковой) и дополнительную

**Схема границ прилегающих территорий к ООО "ВЕДМЕД Эксперт"
по адресу : г. Рязань, ул. Народный бульвар д.9**



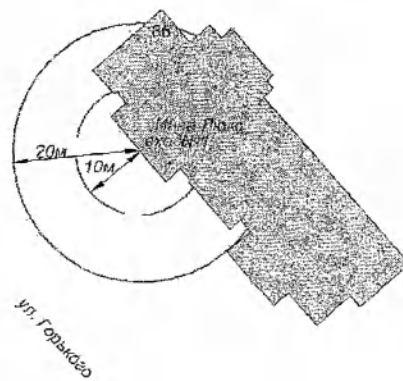
Масштаб 1 :1000

Условные обозначения:

- _____ - Граница дополнительной территории до стационарных торговых объектов
- _____ - Граница дополнительной территории до стационарных объектов общественного питания
- _____ - Граница обособленной территории учреждения




Примечание: Прилегающая территория к учреждению включает обособленную территорию (при наличии таковой) и дополнительную

Схема границ прилегающих территорий к ООО "Инна Люкс" по адресу : г. Рязань, ул. Горького д.86



Масштаб 1 :1000

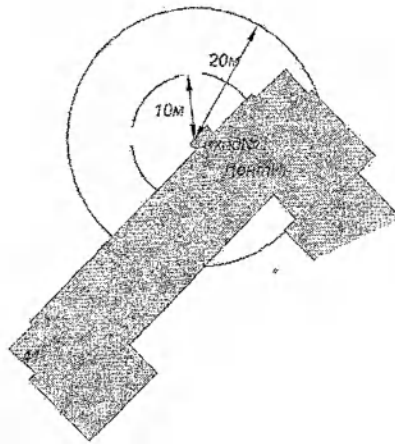
Условные обозначения:

-  - Граница дополнительной территории до стационарных торговых объектов
-  - Граница дополнительной территории до стационарных объектов общественного питания
-  - Граница обособленной территории учреждения

Примечание: Прилегающая территория к учреждению включает обособленную территорию (при наличии таковой) и дополнительную




**Схема границ прилегающих территорий к ООО "ДентИн" по адресу :
г. Рязань, ул. Есенина д.41**

ул. Есенина



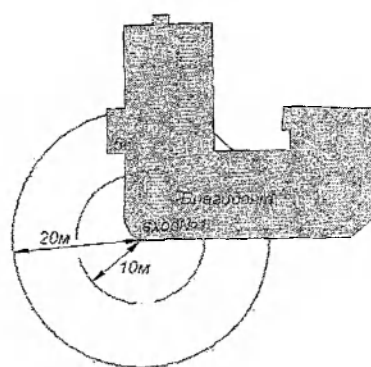
Масштаб 1 :1000

Условные обозначения:

-  - Граница дополнительной территории до стационарных торговых объектов
-  - Граница дополнительной территории до стационарных объектов общественного питания
-  - Граница обособленной территории учреждения

Примечание: Прилегающая территория к учреждению включает обособленную территорию (при наличии таковой) и дополнительную

Схема границ прилегающих территорий к ООО "Благодент" по адресу : г.Рязань, ул. Кудрявцева д.66



ул. Кудрявцева

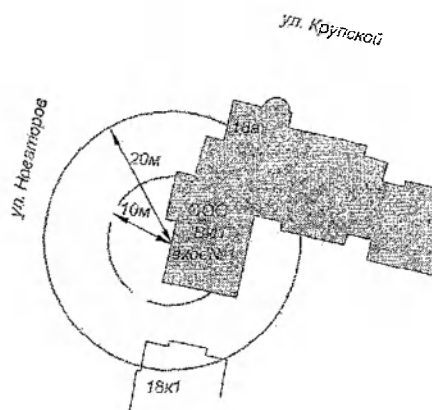
Масштаб 1 :1000

Условные обозначения:

- _____ - Граница дополнительной территории до стационарных торговых объектов
- _____ - Граница дополнительной территории до стационарных объектов общественного питания
- _____ - Граница обособленной территории учреждения

Примечание: Прилегающая территория к учреждению включает обособленную территорию (при наличии таковой) и дополнительную

**Схема границ прилегающих территорий к ООО "ВИТ" по адресу :
г.Рязань, ул. Крупской д.18а**



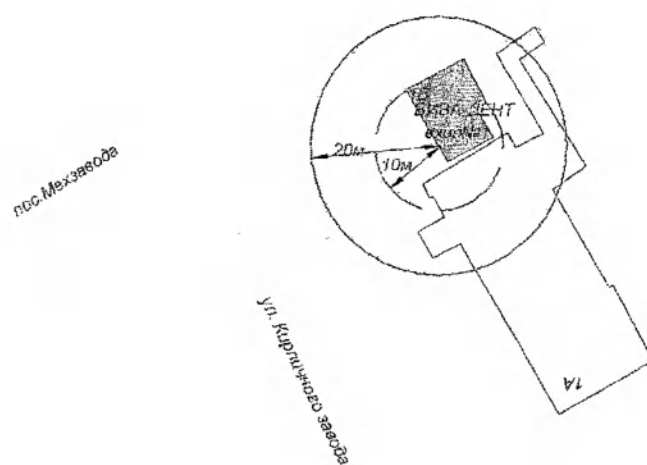
Масштаб 1 :1000

Условные обозначения:

- _____ - Граница дополнительной территории до стационарных торговых объектов
- _____ - Граница дополнительной территории до стационарных объектов общественного питания
- _____ - Граница обособленной территории учреждения

Примечание: Прилегающая территория к учреждению включает обособленную территорию (при наличии таковой) и дополнительную

Схема границ прилегающих территорий к ООО "ВИВА-ДЕНТ" по адресу : г.Рязань, пос. Мехзавода д.1Б



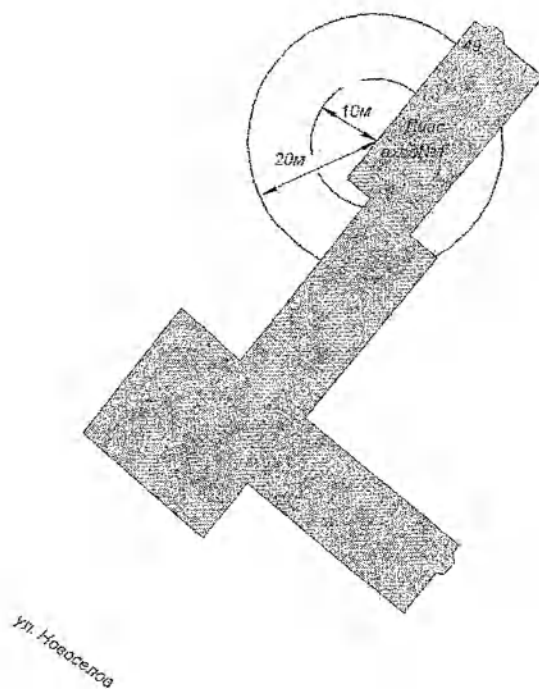
Масштаб 1 :1000

Условные обозначения:

- - Граница дополнительной территории до стационарных торговых объектов
- · — · — · — - Граница дополнительной территории до стационарных объектов общественного питания
- - Граница обособленной территории учреждения

Примечание: Прилегающая территория к учреждению включает обособленную территорию (при наличии таковой) и дополнительную

**Схема границ прилегающих территорий к ООО "ДИАС" по адресу :
г.Рязань, ул. Новоселов д.49**



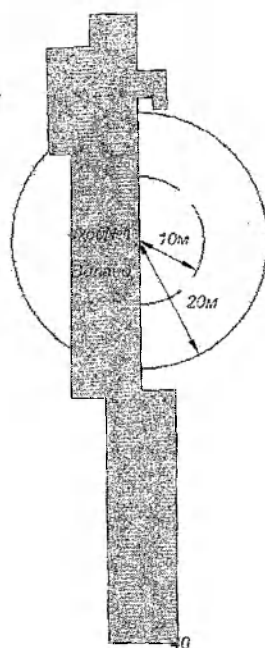
Масштаб 1 :1000

Условные обозначения:

- - Граница дополнительной территории до стационарных торговых объектов
- - Граница дополнительной территории до стационарных объектов общественного питания
- - Граница обособленной территории учреждения

Примечание: Прилегающая территория к учреждению включает обособленную территорию (при наличии таковой) и дополнительную


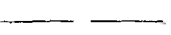

**Схема границ прилегающих территорий к ООО "ВИЛАИД" по адресу:
г.Рязань, Первомайский проспект д.40**



Первомайский проспект

Масштаб 1 :1000

Условные обозначения:

-  - Граница дополнительной территории до стационарных торговых объектов
-  - Граница дополнительной территории до стационарных объектов общественного питания
-  - Граница обособленной территории учреждения

Примечание: Прилегающая территория к учреждению включает обособленную территорию (при наличии таковой) и дополнительную

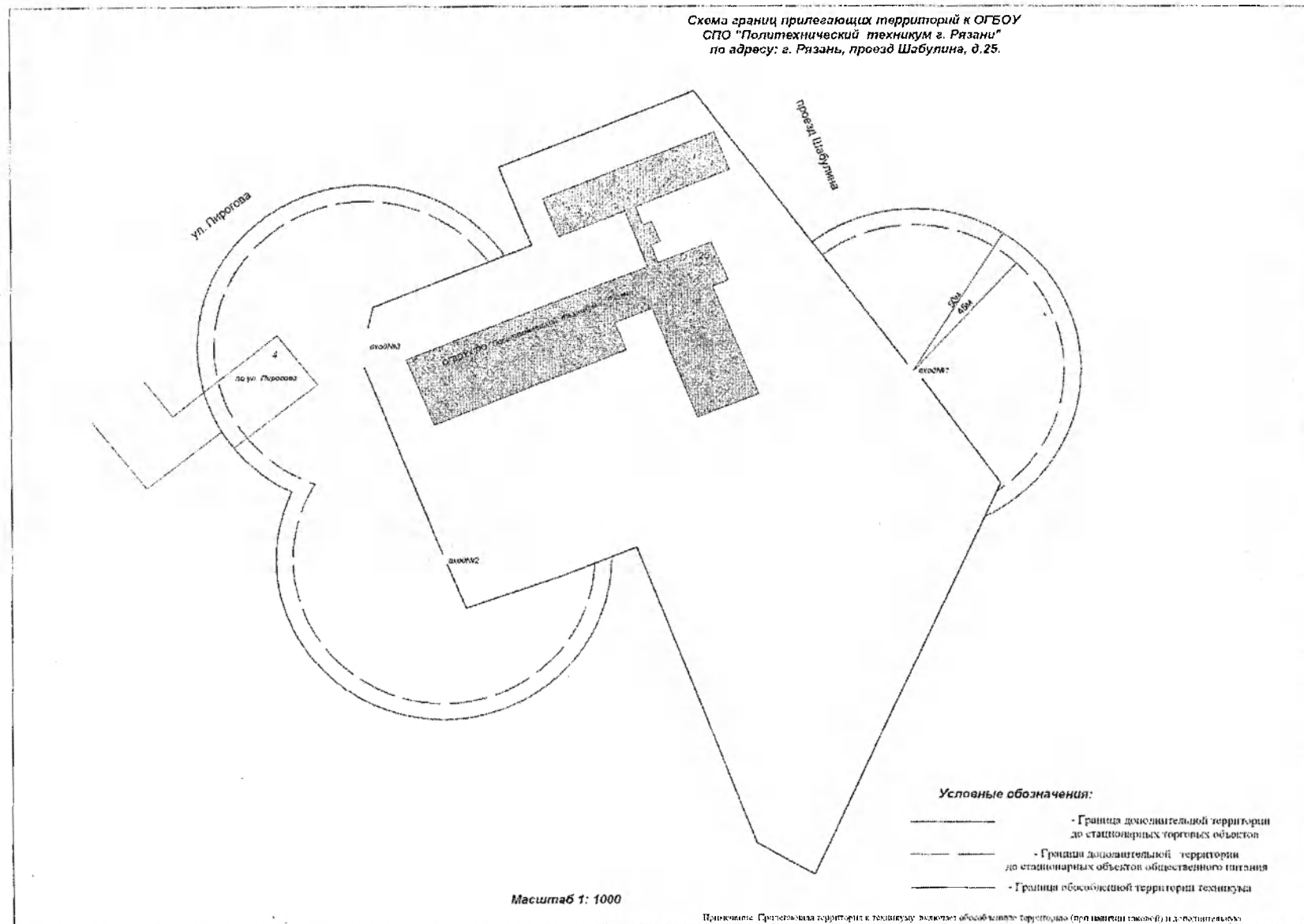
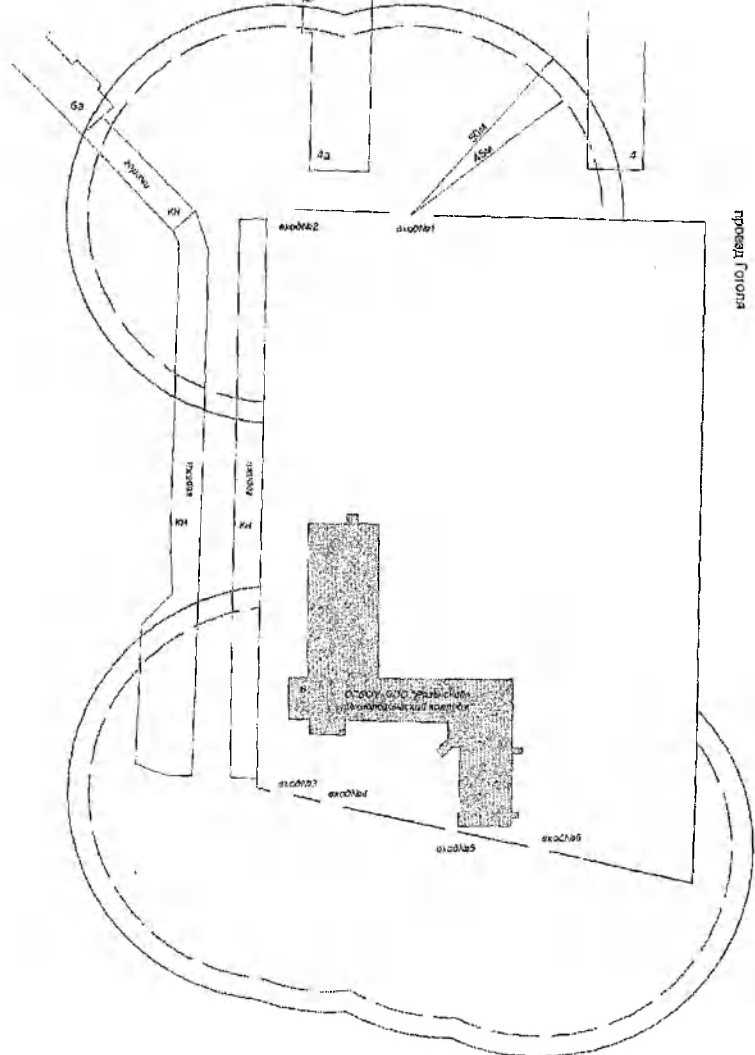


Схема границ прилегающих территорий к ОГБОУ
СПО "Рязанский технологический колледж"
по адресу: г. Рязань, проезд Гоголя, д.б.



проезд Гоголя

Условные обозначения:

- - Граница дополнительной территории до стационарных торговых объектов
- - Граница дополнительной территории до стационарных объектов общественного питания
- - Граница обособленной территории колледжа

Масштаб 1: 1000

Примечание: Прилегающая территория в соответствии с выделением территории при планировке и доводке плана

Схема границ прилегающих территорий к ОГБОУ
СПО "Рязанский технологический колледж"
по адресу: г. Рязань, ул. 12-я Линия, д.1 "Г".

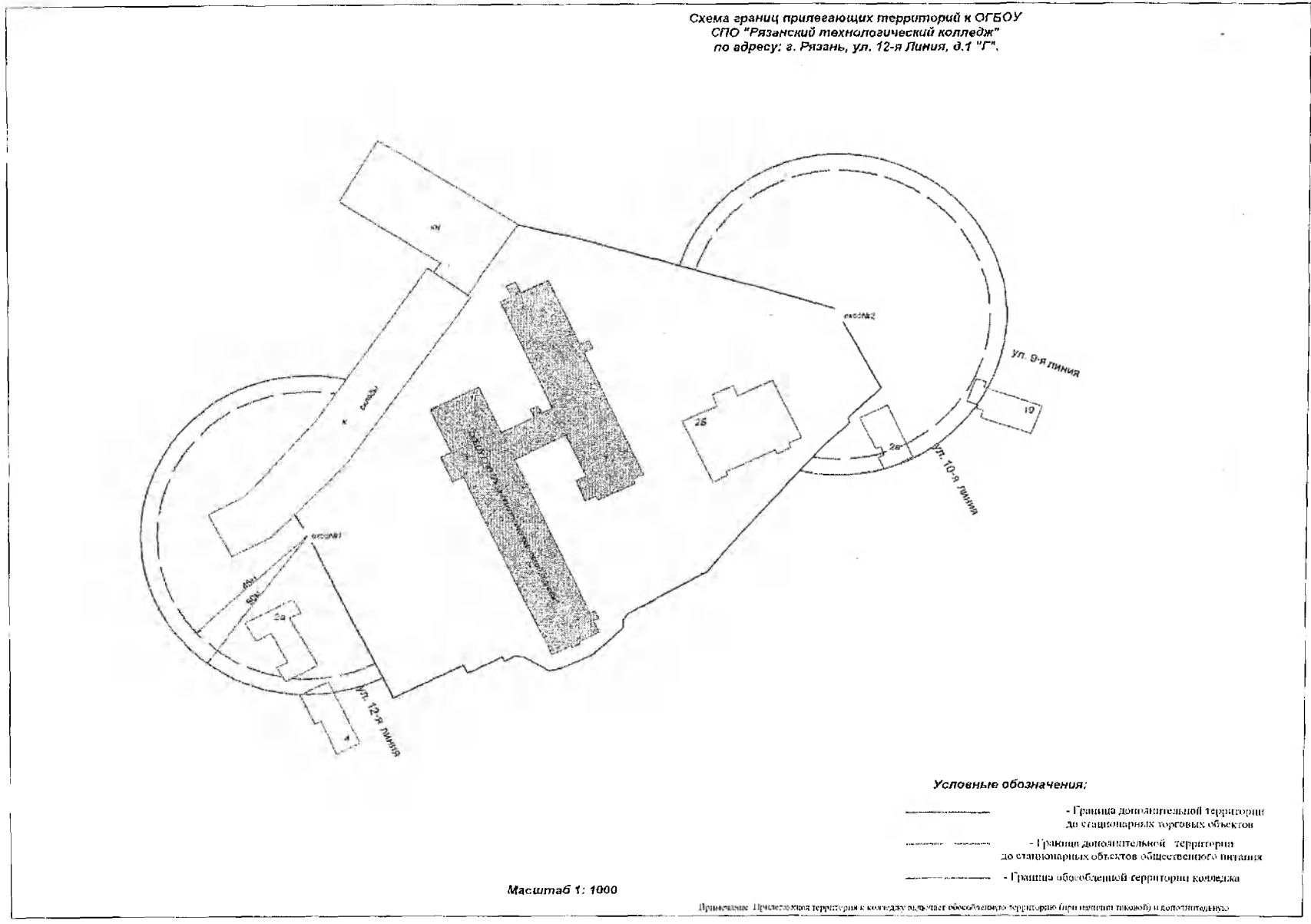
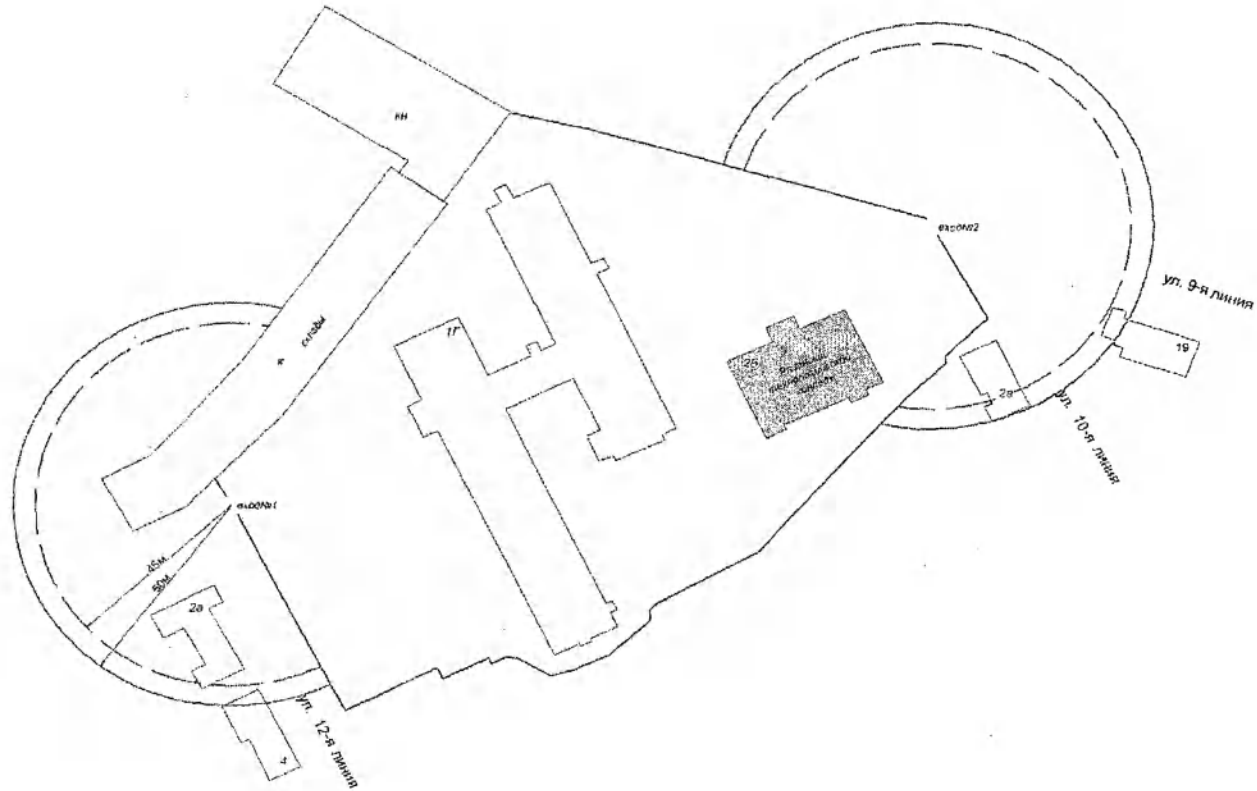


Схема границ прилегающих территорий к ОГБОУ
СПО "Рязанский технологический колледж"
по адресу: г. Рязань, ул. 10-я Линия, д.2 "Б"



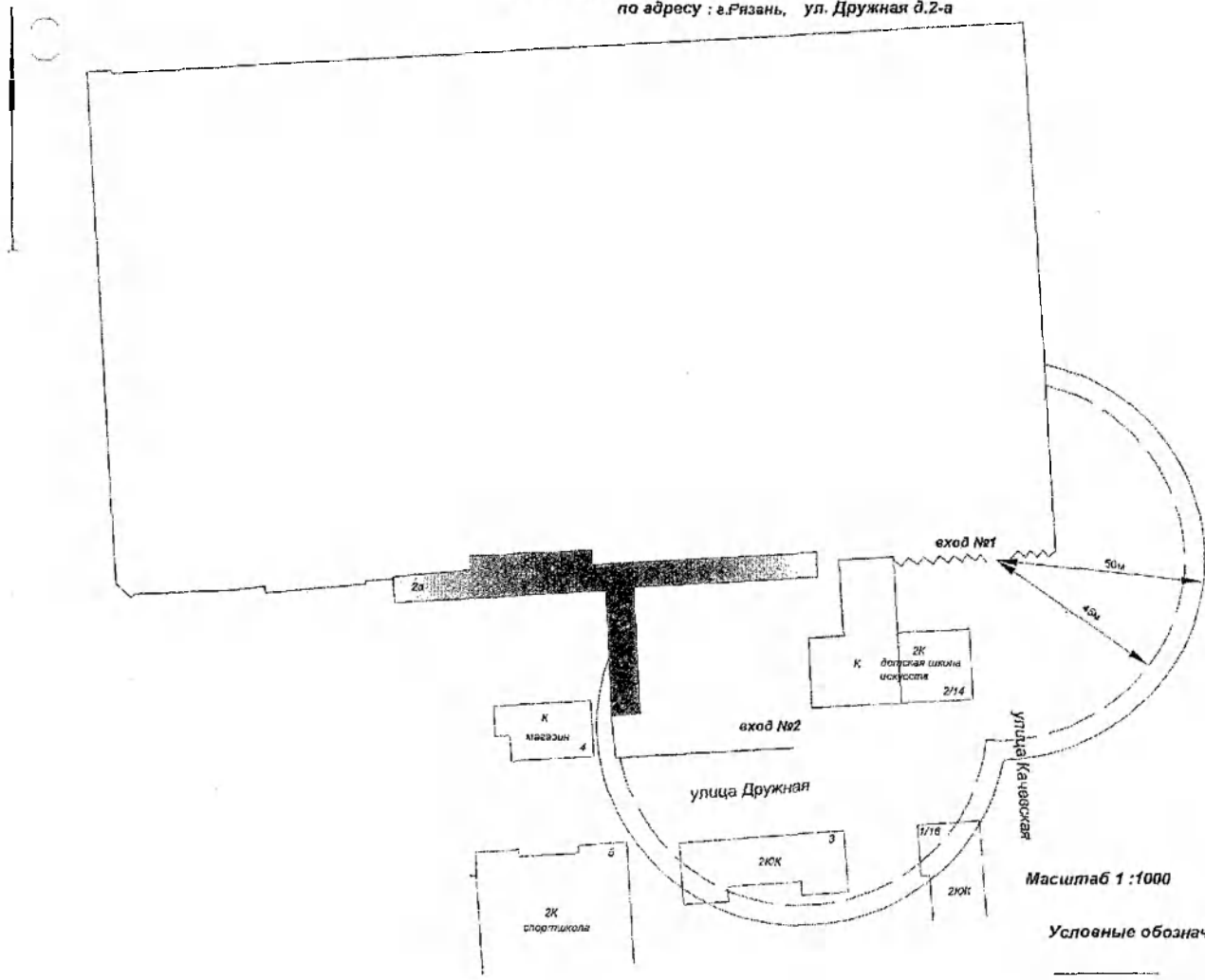
Условные обозначения:

- — — — — - Граница дополнительной территории до стационарных торговых объектов
- — — — — - Граница дополнительной территории до стационарных объектов общественного питания
- — — — — - Граница обособленной территории колледжа

Масштаб 1: 1000

Проектируемая Прилегающая территория к территории обособленной территории стационарных торговых и дополнительных

Схема границ прилегающих территорий
к МАУ города Рязани "Спортивный комплекс "Химик"
по адресу : г.Рязань, ул. Дружная д.2-а



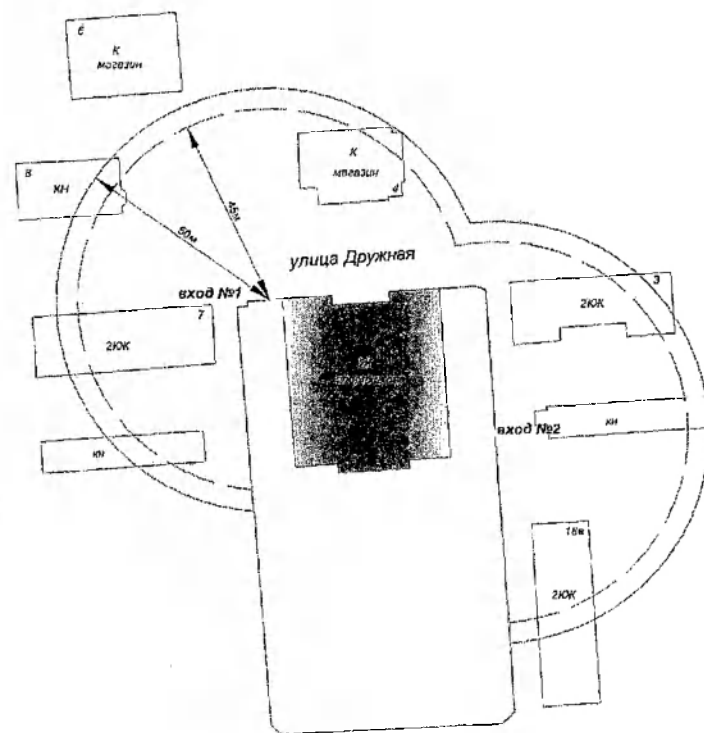
Масштаб 1:1000

Условные обозначения:

- Граница прилегающей территории до стационарных торговых объектов
- Граница прилегающей территории до стационарных объектов общественного питания
- Граница территории объекта спорта

Примечание: Прилегающая территория к объекту спорта подпадает под специальную территорию (зона влияния стадиона) и делится на зоны

Схема границ прилегающих территорий
к МАУ города Рязани "Спортивный комплекс "Химик"
по адресу : г.Рязань, ул. Дружная д.5



Масштаб 1:1000

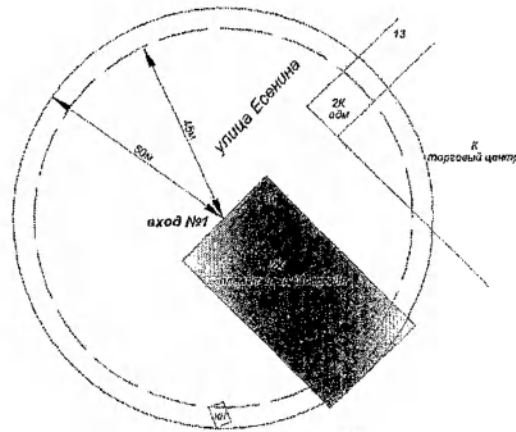
Условные обозначения:

- — — — — - Граница прилегающей территории до стационарных торговых объектов
- — — — — - Граница прилегающей территории до стационарных объектов общественного питания
- — — — — - Граница территории объекта спорта

Примечание: Прилегающая территория к объекту спорта включает: обособленную территорию (при наличии заборов) и дворовые территории.

Схема границ прилегающих территорий
к ФСО России Бассейн "Спартак" по адресу: г.Рязань, ул. Есенина д.15

С



Масштаб 1:1000

Условные обозначения:

- - Граница прилегающей территории для стационарных торговых объектов
- - Граница прилегающей территории до стационарных объектов общественного питания
- - Граница территории объекта спорта

Примечание: Прилегающая территория к объекту спорта включает обособленную территорию (при наличии таковой) и дополнительную

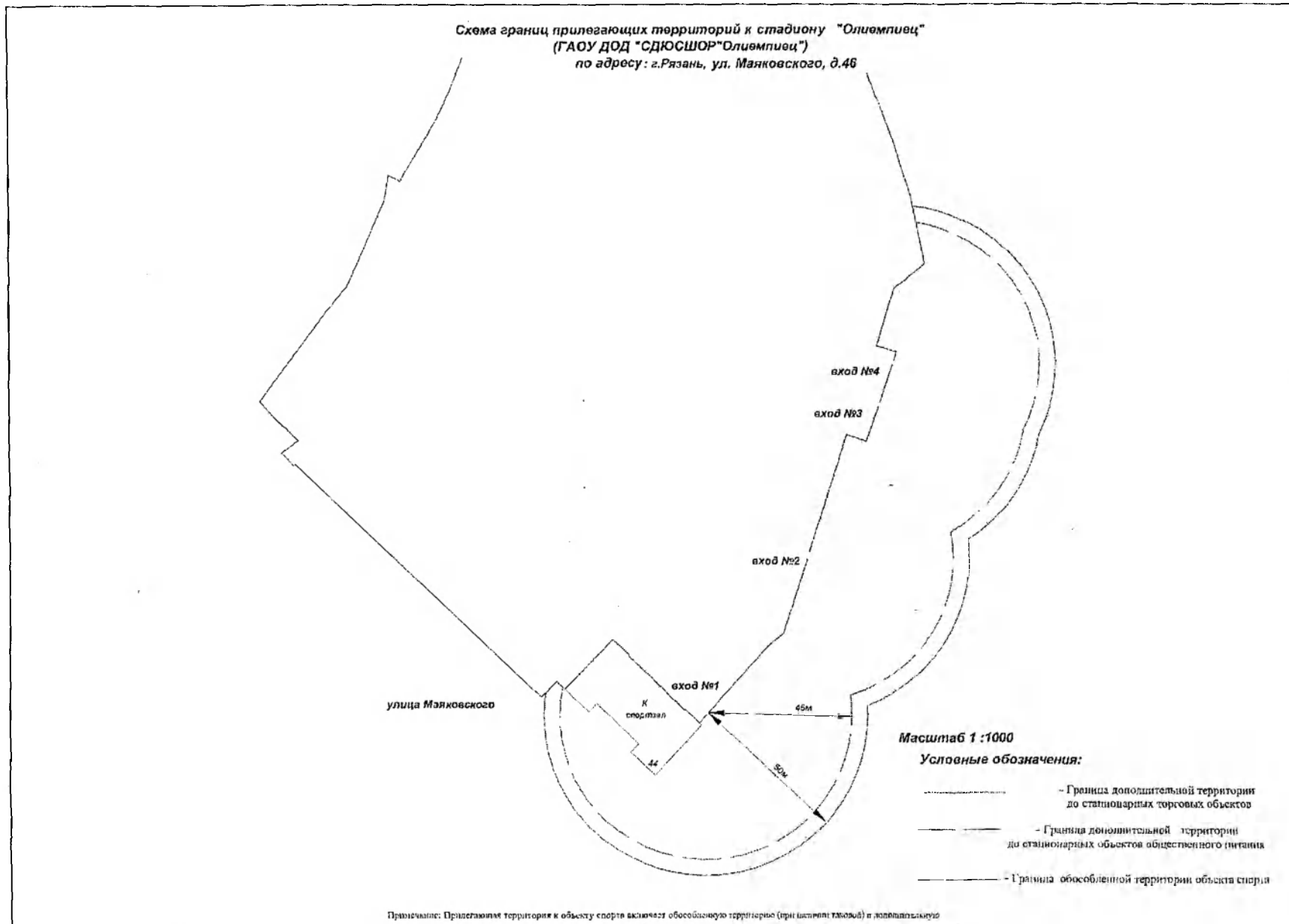
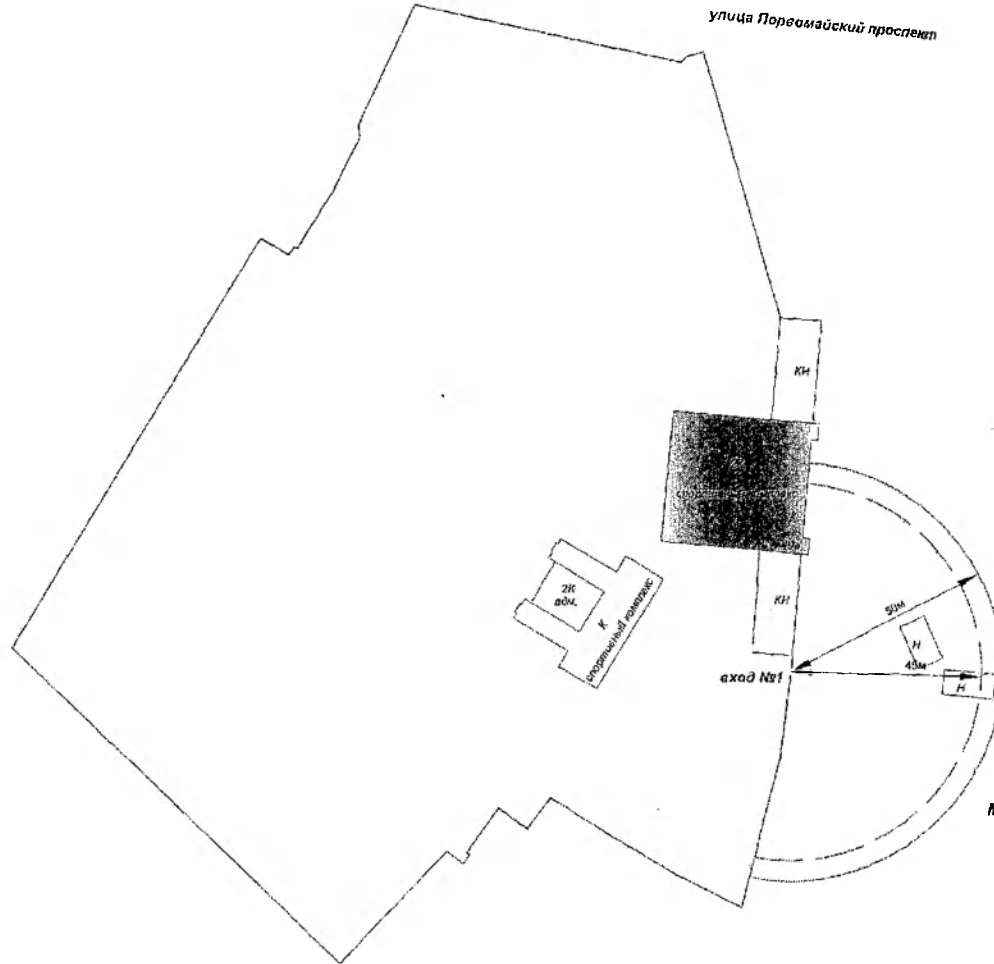


Схема границ прилегающих территорий к МАОУ ДОД
 г. Рязани "ДЮСШ "Локомотив"
 по адресу : г.Рязань, ул. Первомайский проспект, д.49а



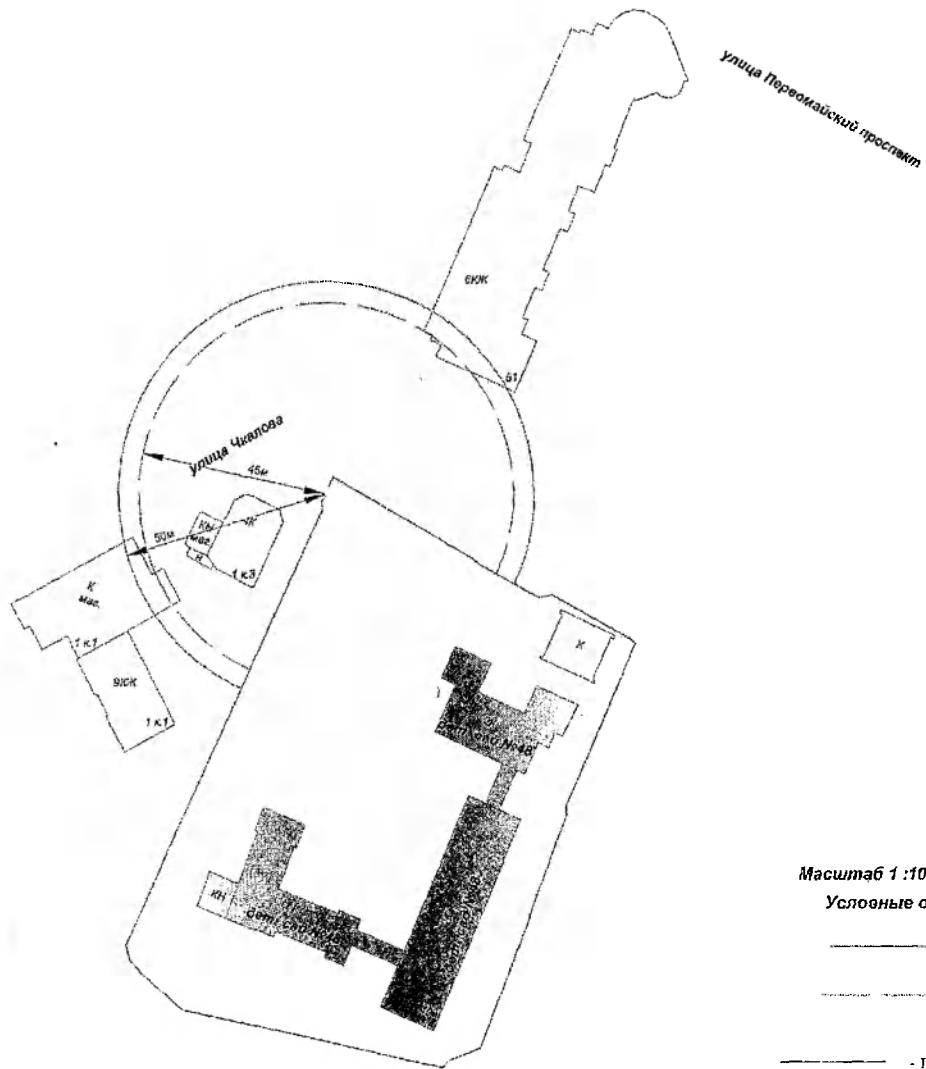
Масштаб 1 : 1000

Условные обозначения:

- - Граница дополнительной территории до стационарных торговых объектов
- - Граница дополнительной территории до стационарных объектов общественного питания
- - Граница обособленной территории объекта спорта

Примечание: Прилегающая территория к объекту спорта исключает обособленную территорию (при наличии таковой) и расположенную

Схема границ прилегающих территорий к НДОУ
 "Детский сад №48" ОАО "РЖД"
 по адресу: г.Рязань, ул. Первомайский проспект д.49е



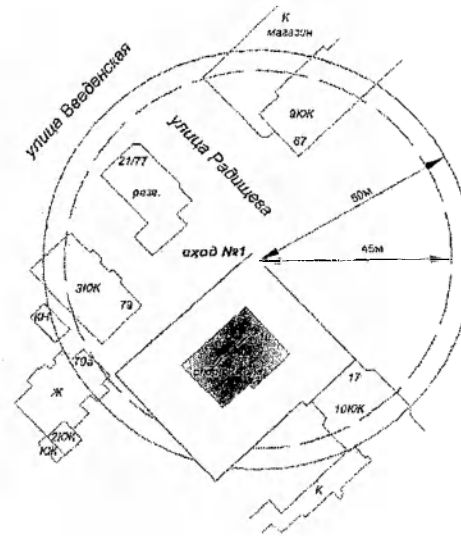
Масштаб 1 : 1000

Условные обозначения:

- Граница довозмездной территории до стационарных торговых объектов
- Граница дополнительной территории до стационарных объектов общественного питания
- Граница обособленной территории детской организации

Примечание: Прилегающая территория к детской организации включает обособленную территорию (при наличии таковой) и дополнительную

Схема границ прилегающих территорий
к ГАУ РО "ЦСП" по адресу : г. Рязань, ул. Радищева д.21а



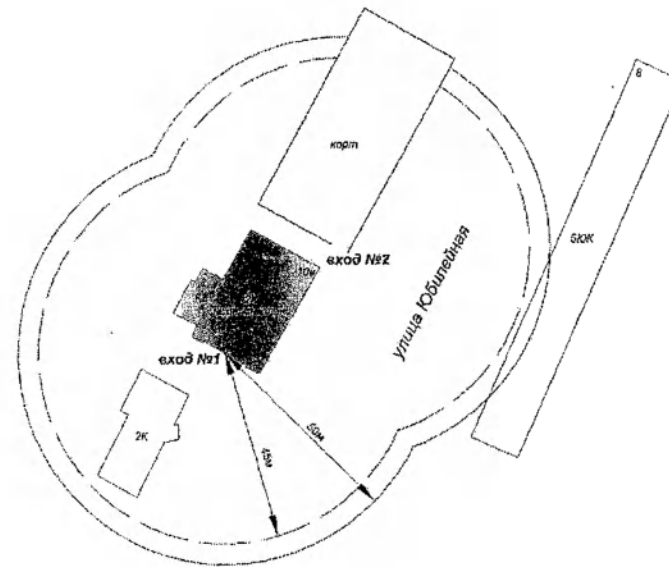
Масштаб 1:1000

Условные обозначения:

- граница прилегающей территории до стационарных торговых объектов
- граница прилегающей территории до стационарных объектов общественного питания
- граница территории объекта спорта

Примечание: Прилегающая территория к объекту спорта включает общественную территорию (при наличии выносов) и дворовую территорию.

Схема границ прилегающих территорий
к Спортивному комплексу "Экватор" по адресу : г. Рязань, ул. Юбилейная



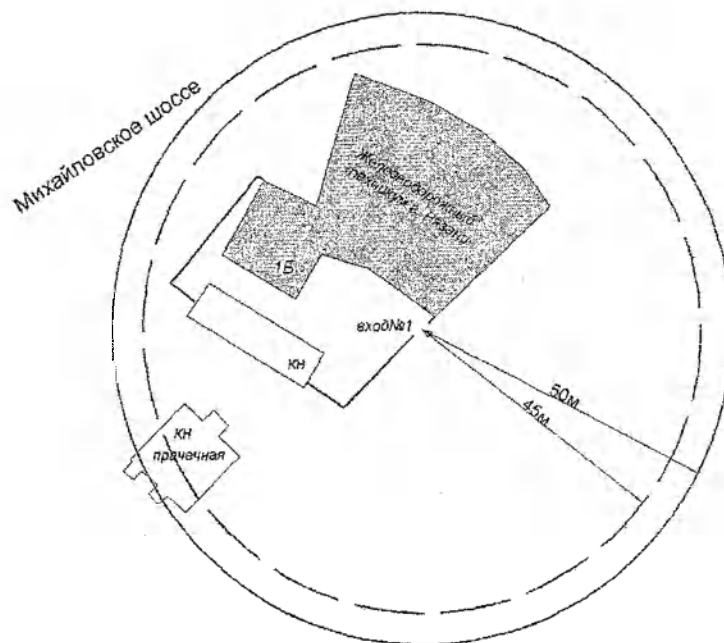
Масштаб 1:1000

Условные обозначения:

- - Граница прилегающей территории до стационарных торговых объектов
- - Граница прилегающей территории до стационарных объектов общественного питания
- - Граница территории объекта спорта

Примечание: Прилегающая территория к объекту спорта включает обслуживающую территорию (при наличии таковой) и дополнительные

Схема границ прилегающих территорий к
ОГБОУ СПО "Железнодорожный техникум г. Рязани"
по адресу: г. Рязань, Михайловское шоссе, д. 1-Б.



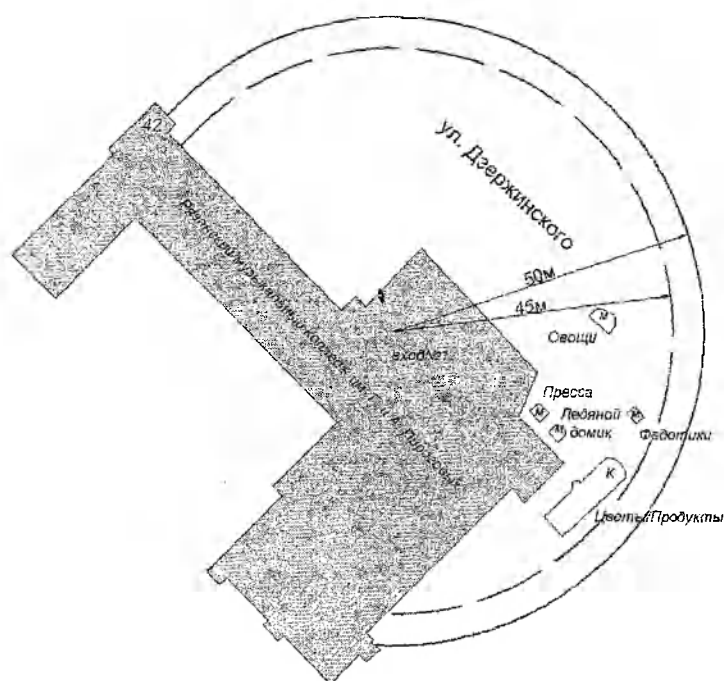
Масштаб 1: 1000

Условные обозначения:

- - Граница дополнительной территории до стационарных торговых объектов
- - Граница дополнительной территории до стационарных объектов общественного питания
- - Граница обособленной территории техникума



Примечание: Прилегающая территория к техникуму включает обособленную территорию (при наличии таковой) и дополнительную

**Схема границ прилегающих территорий к ГАОУ
СПО "Рязанский музыкальный колледж им. Г. и А. Пироговых"
по адресу: г. Рязань, ул. Дзержинского, д.42.**



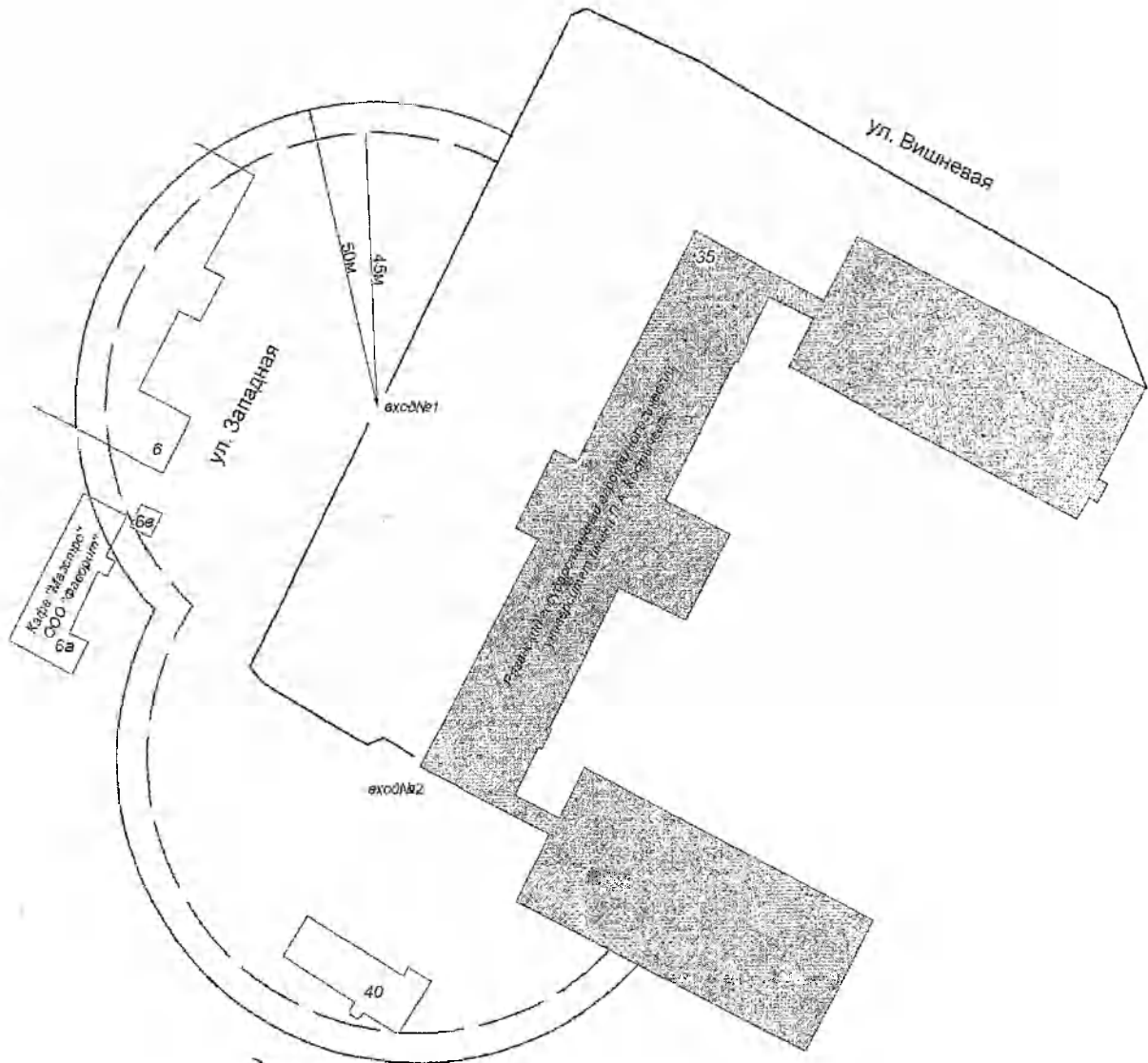
Масштаб 1: 1000

Условные обозначения:

-  - Граница дополнительной территории до стационарных торговых объектов
 - Граница дополнительной территории до стационарных объектов общественного питания

Примечание: Прилегающая территория к колледжу включает обособленную территорию (при наличии таковой) и дополнительную

**Схема границ прилегающих территорий к ФГБОУ
ВПО "Рязанский государственный агротехнологический
университет имени П.А. Костычева"
по адресу: г. Рязань, ул. Вишневая, д.35.**



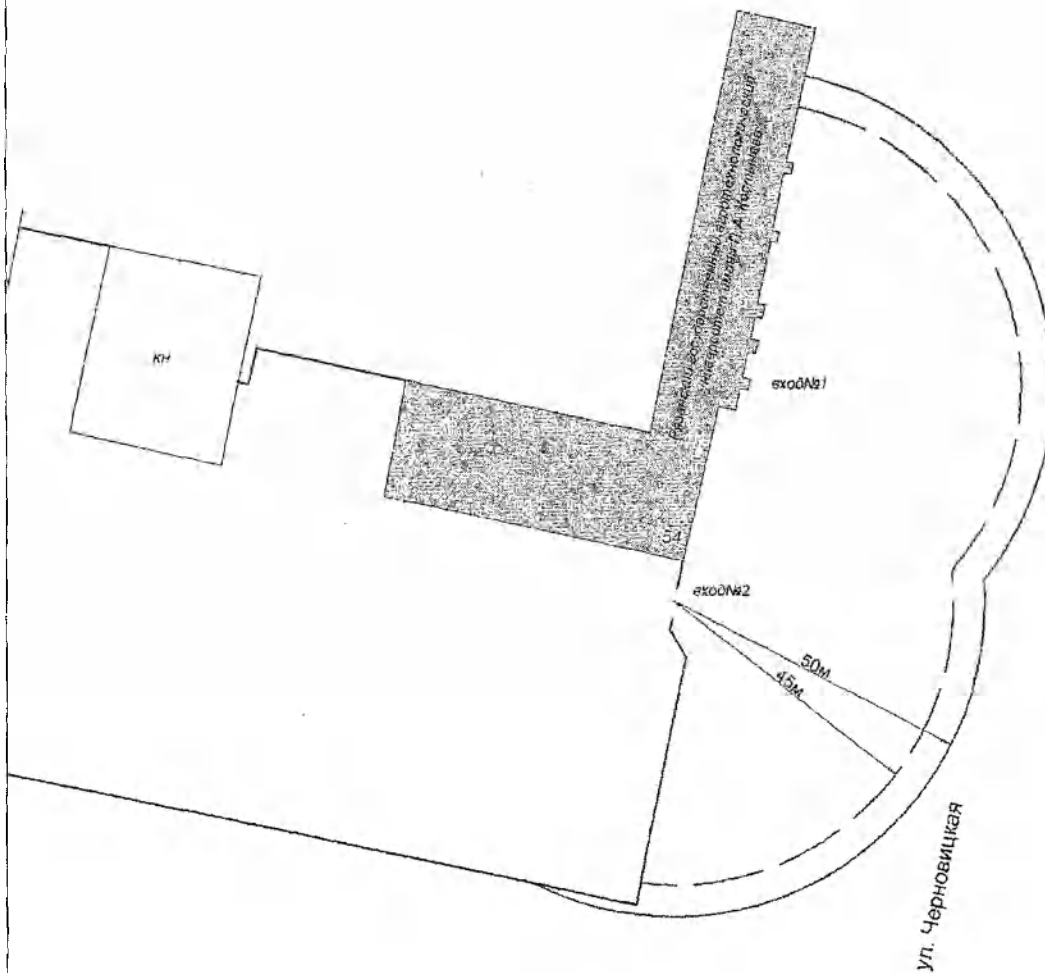
Масштаб 1: 1000

Условные обозначения:

- - Граница дополнительной территории до стационарных торговых объектов
- - Граница дополнительной территории до стационарных объектов общественного питания
- - Граница обособленной территории университета




Примечание: Прилегающая территория к университету включает обособленную территорию (дпри наличии таковой) и дополнительную

**Схема границ прилегающих территорий к ФГБОУ
ВПО "Рязанский государственный агротехнологический
университет имени П.А. Костычева"
по адресу: г. Рязань, ул. Черновицкая, д.54.**



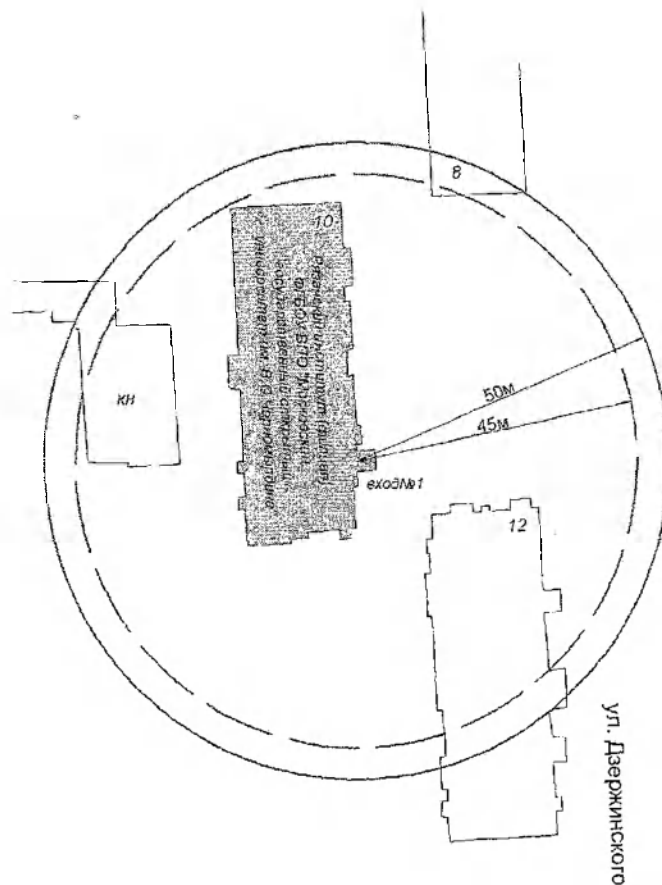
Масштаб 1: 1000

Условные обозначения:

- | | |
|---|--|
|  | - Граница дополнительной территории до стационарных торговых объектов |
|  | - Граница дополнительной территории до стационарных объектов общественного питания |
|  | - Граница обособленной территории университета |

Примечание: Прилегающая территория к университету включает обособленную территорию (при наличии таковой) и дополнительную

Схема границ прилегающих территорий к
Рязанскому институту (филиалу) ФГБОУ ВПО
"Московский государственный открытый
университет им. В.С.Черномырдина"
по адресу: г. Рязань, ул. Дзержинского, д.10.



Масштаб 1: 1000

Условные обозначения:



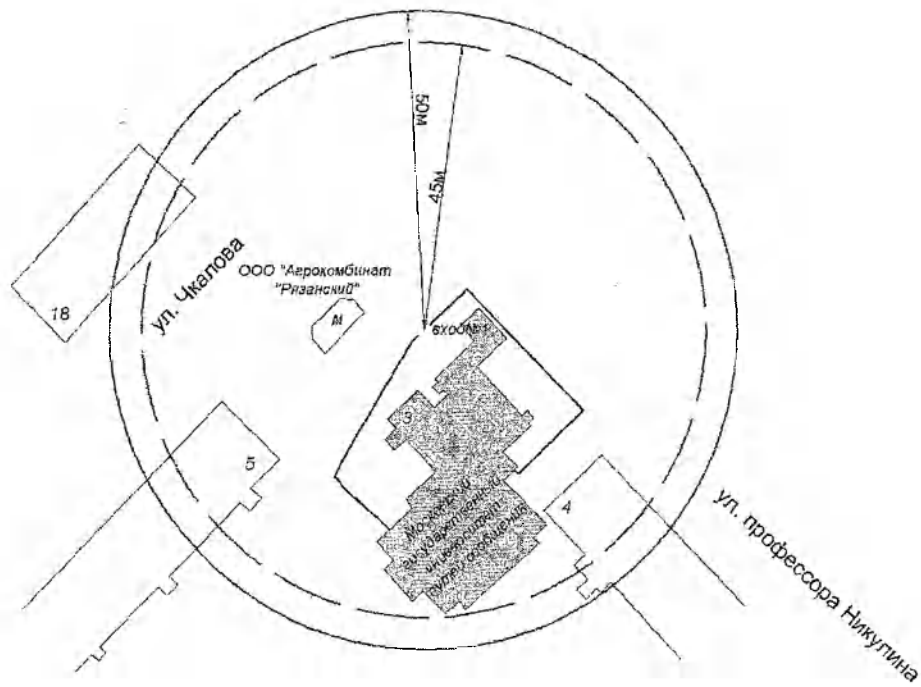
- Граница дополнительной территории
до стационарных торговых объектов



- Граница дополнительной территории
до стационарных объектов общественного питания

Примечание: Прилегающая территория к институту включает обособленную территорию (при наличии таковой) и дополнительную

**Схема границ прилегающих территорий к
Рязанскому филиалу ФГБОУ ВПО "Московский
государственный университет путей сообщения"
по адресу: г. Рязань, ул. Чкалова, д.3.**



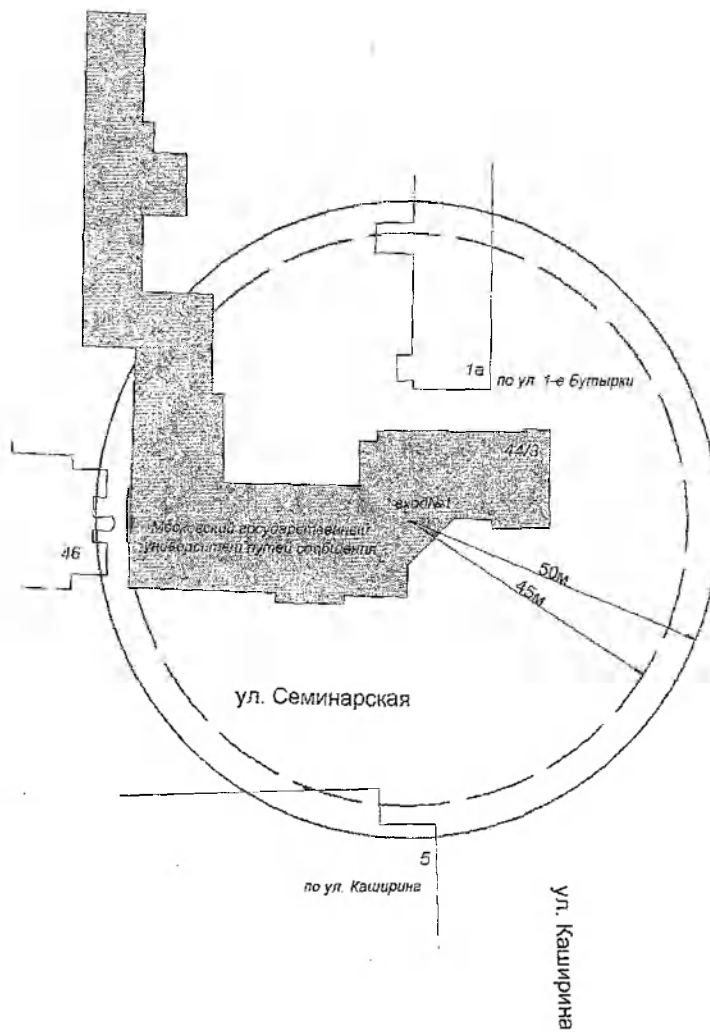
Масштаб 1: 1000

Условные обозначения:

- — — — — - Граница дополнительной территории до стационарных торговых объектов
- — — — — - Граница дополнительной территории до стационарных объектов общественного питания
- — — — — - Граница обособленной территории университета

Примечание: Прилегающая территория к университету включает обособленную территорию (при наличии таковой) и дополнительную

**Схема границ прилегающих территорий к
Рязанскому филиалу ФГБОУ ВПО "Московский
государственный университет путей сообщения"
по адресу: г. Рязань, ул.Семинарская, д.44/3.**



Масштаб 1: 1000

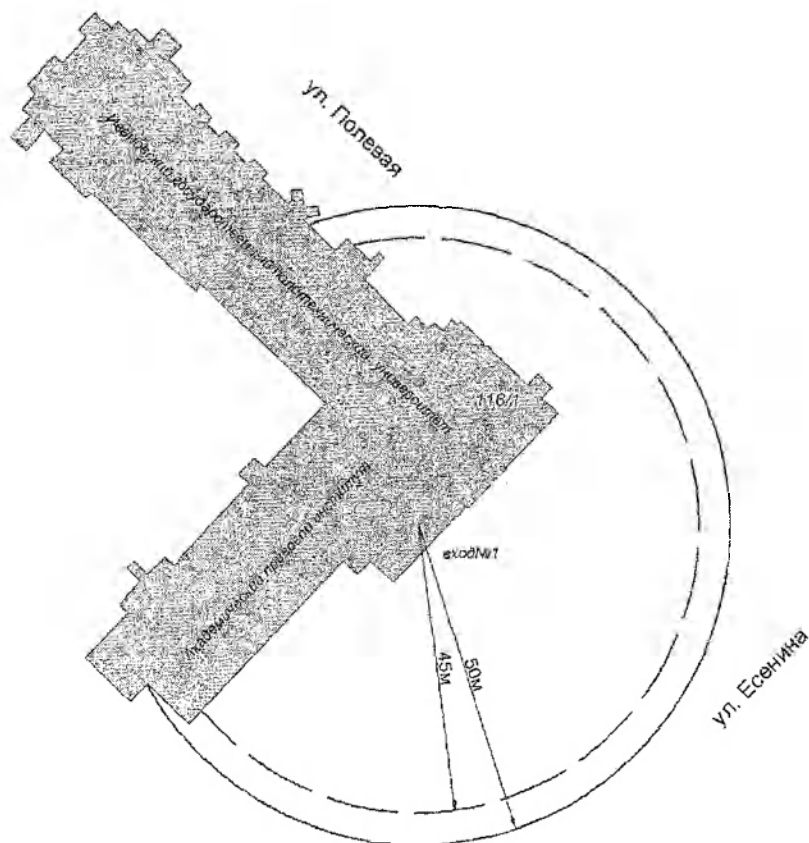
Условные обозначения:

- - Граница дополнительной территории до стационарных торговых объектов
- - Граница дополнительной территории до стационарных объектов общественного питания

Примечание. Прилегающая территория к университету включает обособленную территорию (при наличии таковой) и дополнительную

Схема границ прилегающих территорий к
филиалу ФГБОУ ВПО "Ивановский государственный
политехнический университет" в г. Рязани
по адресу: г. Рязань, ул. Есенина, д.116/1.

и Рязанскому филиалу негосударственного
образовательного частного учреждения
ВПО "Академический правовой институт"
по адресу: г. Рязань, ул. Есенина, д.116/1, к.403.



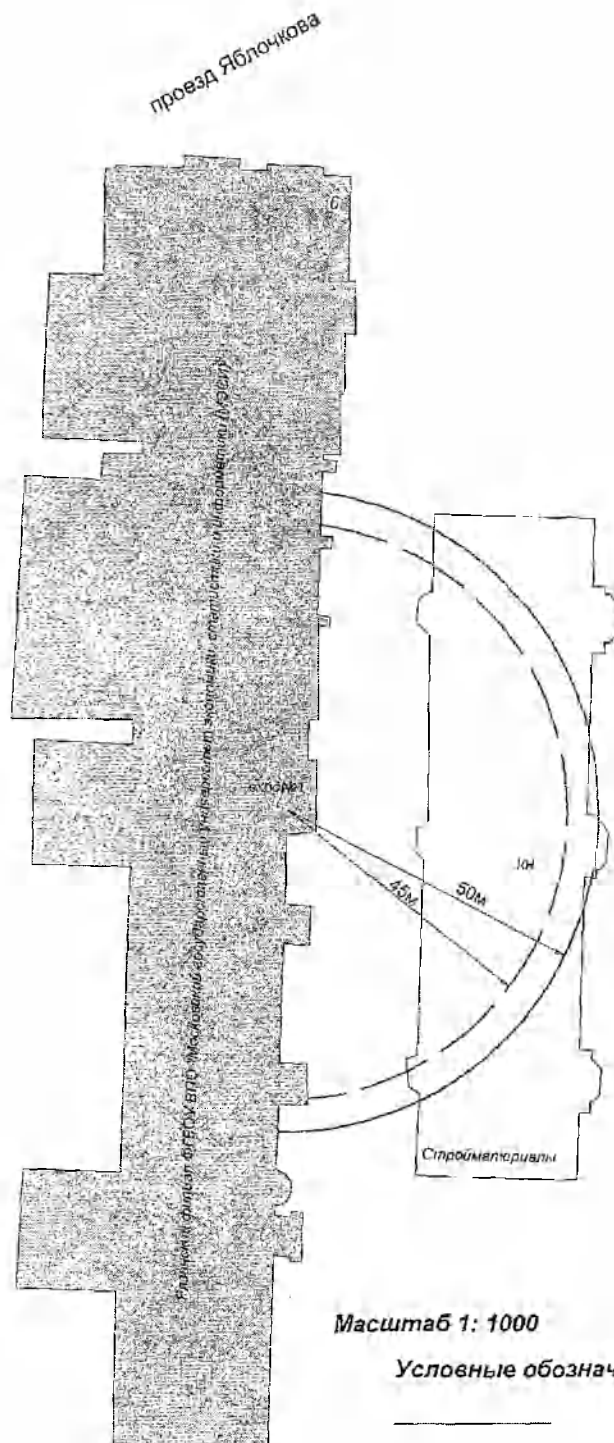
Масштаб 1: 1000

Условные обозначения:

- | | |
|-----------|--|
| — — — — — | - Граница дополнительной территории до стационарных торговых объектов |
| ————— | - Граница дополнительной территории до стационарных объектов общественного питания |

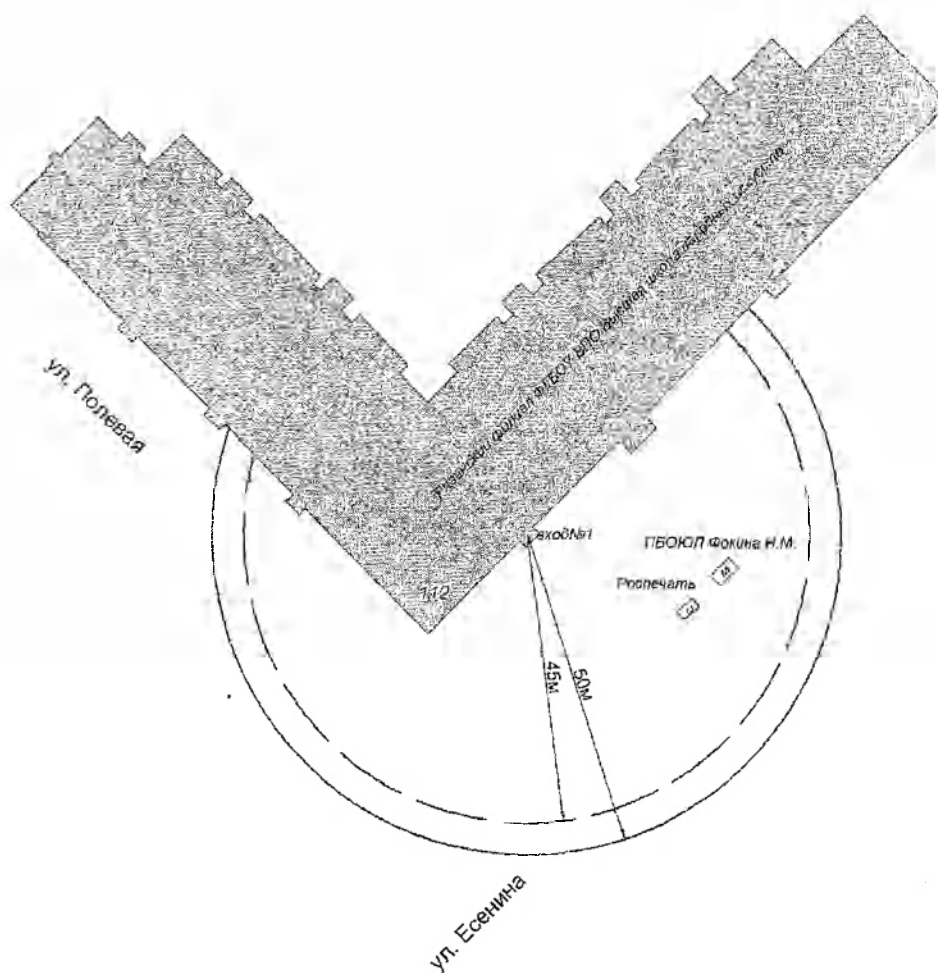
Примечание: Прилегающая территория к учреждению включает обеспеченную территорию (при наличии таковой) и дополнительную

**Схема границ прилегающих территорий к
Рязанскому филиалу ФГБОУ ВПО "Московский
государственный университет экономики,
статистики и информатики (МЭСИ)"
по адресу: г. Рязань, проезд Яблочкова, д.6.**



Примечание: Прилегающая территория к университету включает обособленную территорию (при наличии таковой) и дополнительную

Схема границ прилегающих территорий к
Рязанскому филиалу ФГБОУ ВПО Высшая
школа народных искусств по адресу:
г. Рязань, ул. Есенина, д.112.



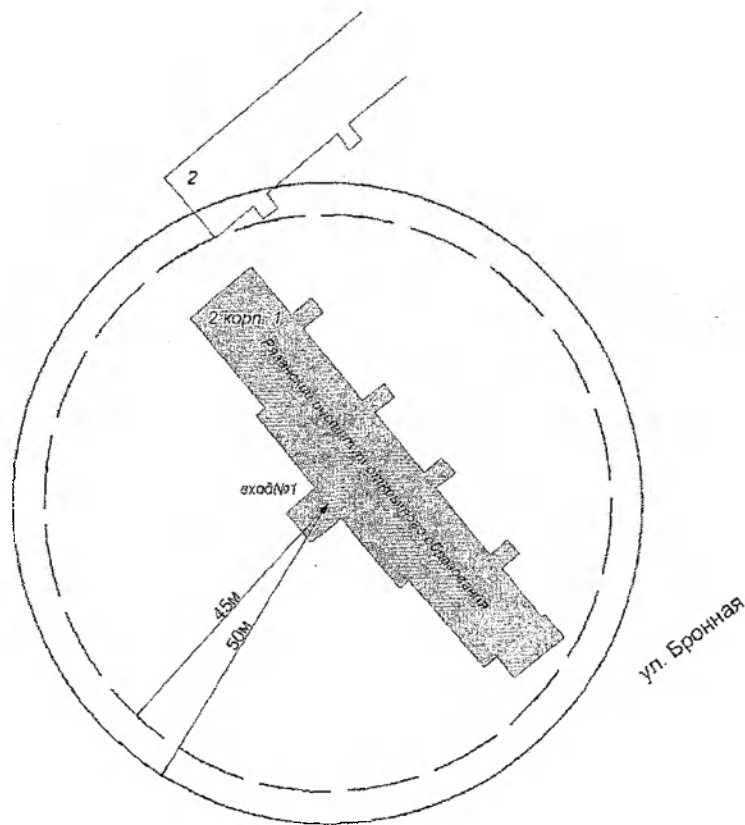
Масштаб 1: 1000

Условные обозначения:

- Граница дополнительной территории до стационарных торговых объектов
- Граница дополнительной территории до стационарных объектов общественного питания



Примечание. Прилегающая территория к школе включает обособленную территорию (при наличии таковой) и дополнительную

Схема границ прилегающих территорий к образовательной автономной некоммерческой организации ВПО "Рязанский институт открытого образования" по адресу: г. Рязань, ул. Бронная, д.2, корп.1.



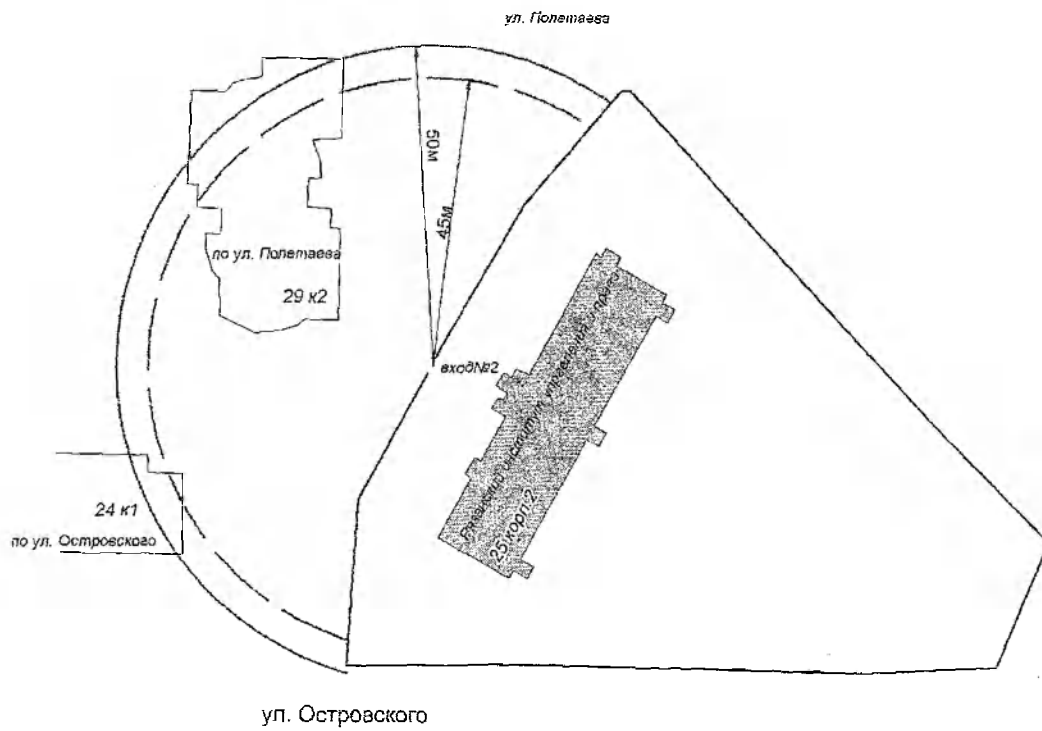
Масштаб 1: 1000

Условные обозначения:

-  - Граница дополнительной территории до стационарных торговых объектов
 - Граница дополнительной территории до стационарных объектов общественного питания

Примечание. Прилегающая территория к институту включает обособленную территорию (при наличии таковой) и дополнительную

**Схема границ прилегающих территорий к
НОУ ВПО "Рязанский институт управления и права"
по адресу: г. Рязань, ул. Полетаева, д.25, корп.2.**



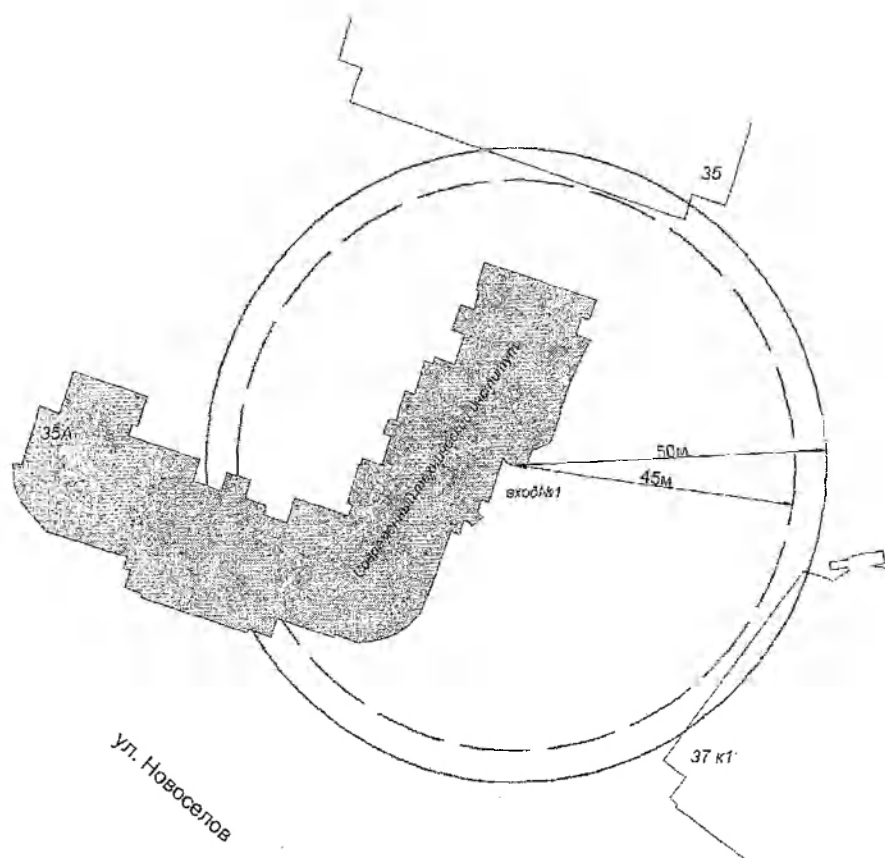
Масштаб 1: 1000

Условные обозначения:

- - Граница дополнительной территории до стационарных торговых объектов
- - Граница дополнительной территории до стационарных объектов общественного питания
- - Граница обособленной территории института

Примечание: Прилегающая территория к институту включает обособленную территорию (при наличии таковой) и дополнительную

Схема границ прилегающих территорий к
НОУ ВПО "Современный технический институт"
по адресу: г. Рязань, ул. Новоселов, д.35А.



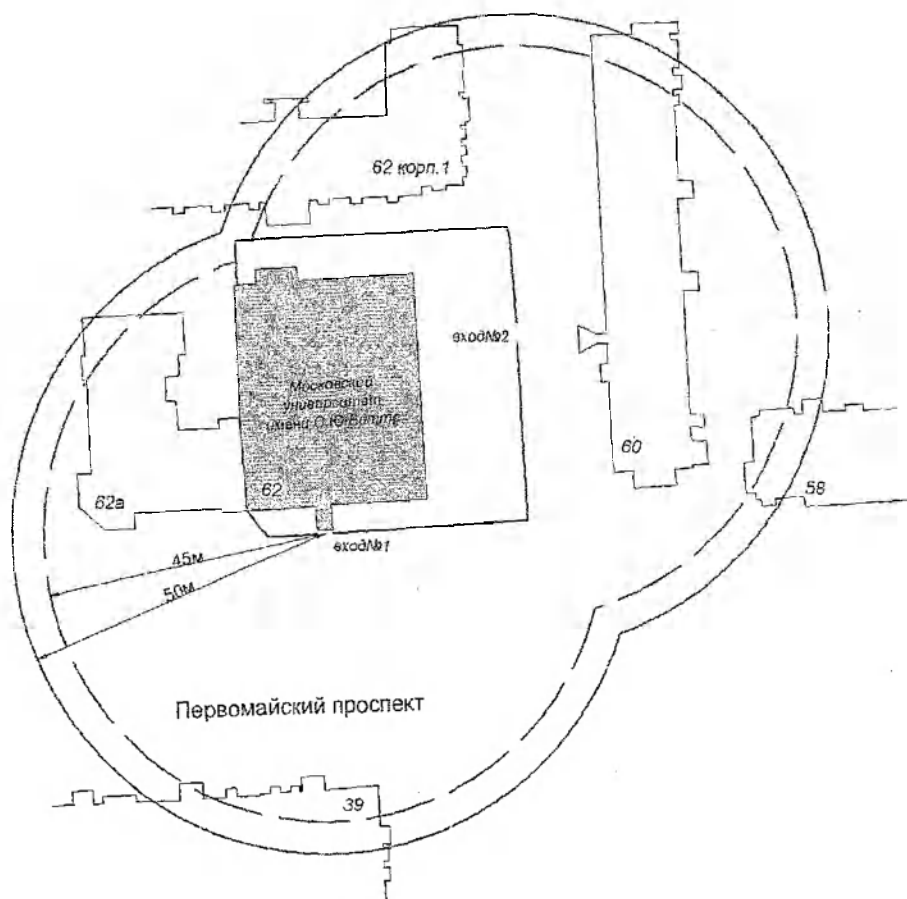
Масштаб 1: 1000

Условные обозначения:

- — — — — - Граница дополнительной территории до стационарных торговых объектов
- — — — — - Граница дополнительной территории до стационарных объектов общественного питания

Примечание: Прилегающая территория к институту включает обособленную территорию (при наличии таковой) и дополнительную

**Схема границ прилегающих территорий к
филиалу НОУ ВПО "Московский университет
имени С.Ю.Витте" в г. Рязани по адресу:
г. Рязань, Первомайский проспект, д.62.**



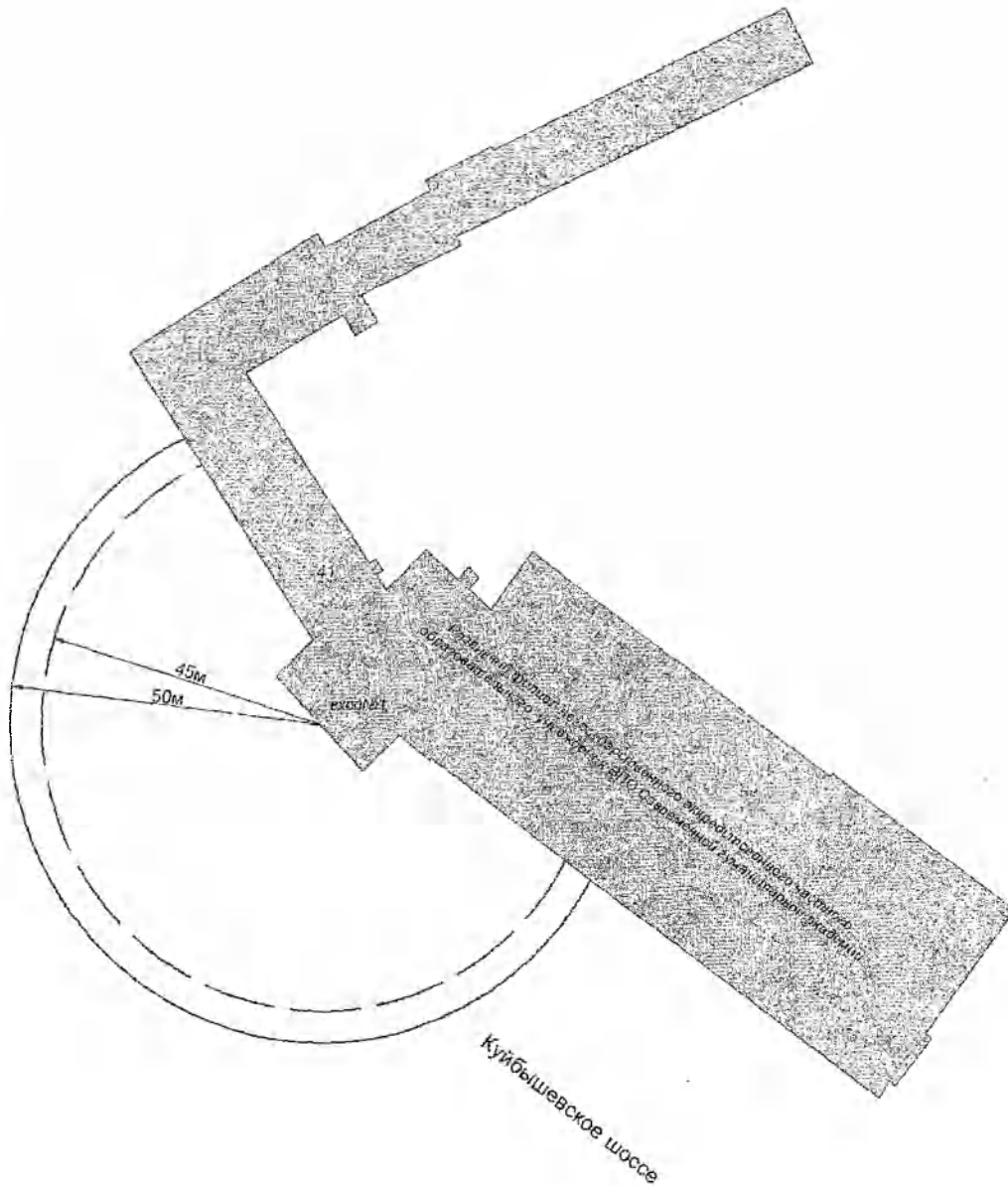
Масштаб 1: 1000

Условные обозначения:

- — — — — - Граница дополнительной территории до стационарных торговых объектов
- — — — — - Граница дополнительной территории до стационарных объектов общественного питания
- — — — — - Граница обособленной территории университета

Примечание. Прилегающая территория к университету включает обособленную территорию (при наличии таковой) и дополнительную

Схема границ прилегающих территорий к
Рязанскому филиалу негосударственного
аккредитованного частного образовательного
учреждения ВПО Современной гуманитарной академии
по адресу: г. Рязань, Куйбышевское шоссе, д.41.



Масштаб 1: 1000

Условные обозначения:



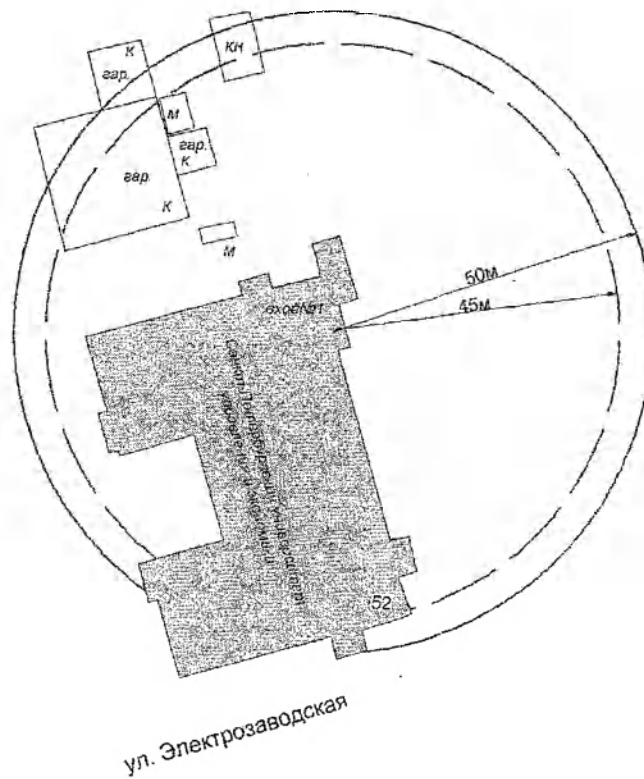
- Граница дополнительной территории
до стационарных торговых объектов



- Граница дополнительной территории
до стационарных объектов общественного питания

Примечание: Прилегающая территория к академии включает обособленную территорию (при наличии таковой) и дополнительную

**Схема границ прилегающих территорий к
Рязанскому институту экономики- филиалу
НОУ ВПО "Санкт-Петербургский университет
управления и экономики" по адресу: г. Рязань,
ул. Электрозаводская, д.52.**



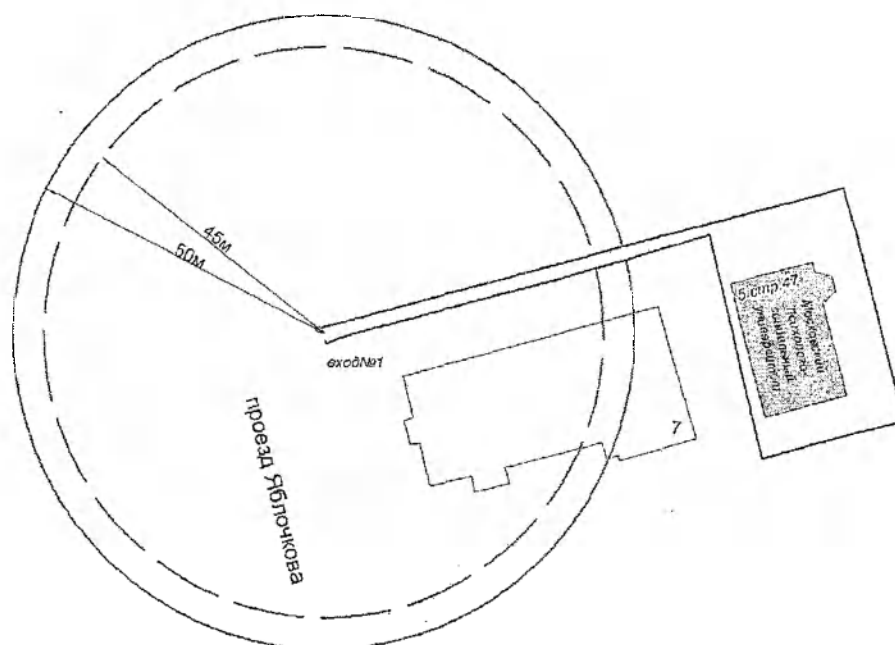
Масштаб 1: 1000

Условные обозначения:

- - Граница дополнительной территории до стационарных торговых объектов
- - Граница дополнительной территории до стационарных объектов общественного питания

Примечание: Прилегающая территория к институту включает обособленную территорию (при наличии таковой) и дополнительную

Схема границ прилегающих территорий к
филиалу НОУ ВПО "Московский психолого-социальный
университет" в г. Рязани по адресу: г. Рязань,
проезд Яблочкова, д.5, стр.47.



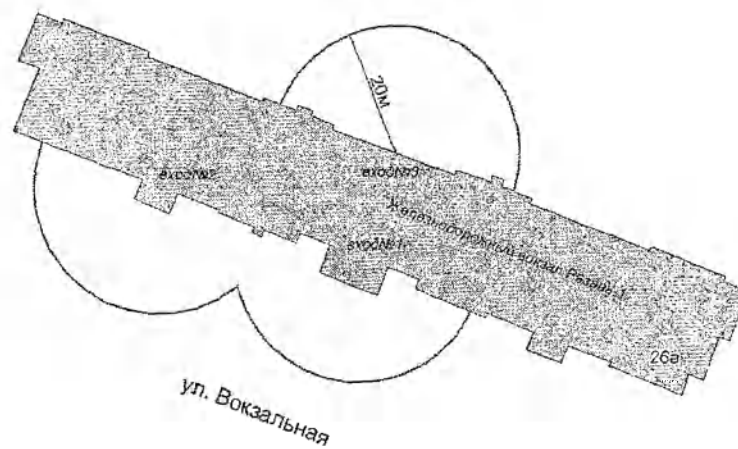
Масштаб 1: 1000

Условные обозначения:

- - Граница дополнительной территории до стационарных торговых объектов
- - Граница дополнительной территории до стационарных объектов общественного питания
- - Граница обособленной территории университета

Примечание: Прилегающая территория к университету включает обособленную территорию (при наличии таковой) и дополнительную

**Схема границ прилегающих территорий к
Железнодорожному вокзалу Рязань-1
по адресу: г. Рязань, ул. Вокзальная, д.26а.**



Масштаб 1: 1000

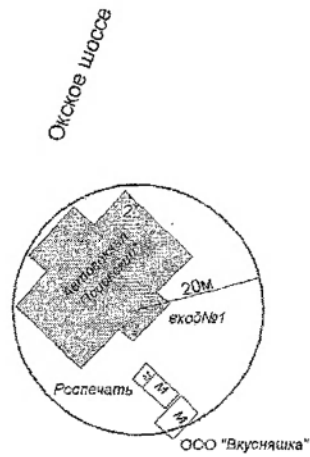
Условные обозначения:



- Граница дополнительной территории
до стационарных торговых объектов


Примечание: Прилегающая территория к вокзалу включает обособленную территорию (при наличии таковой) и дополнительную

**Схема границ прилегающих территорий к
Автовокзалу "Приокский" по адресу:
г. Рязань, Окское шоссе, д.2.**



Масштаб 1: 1000

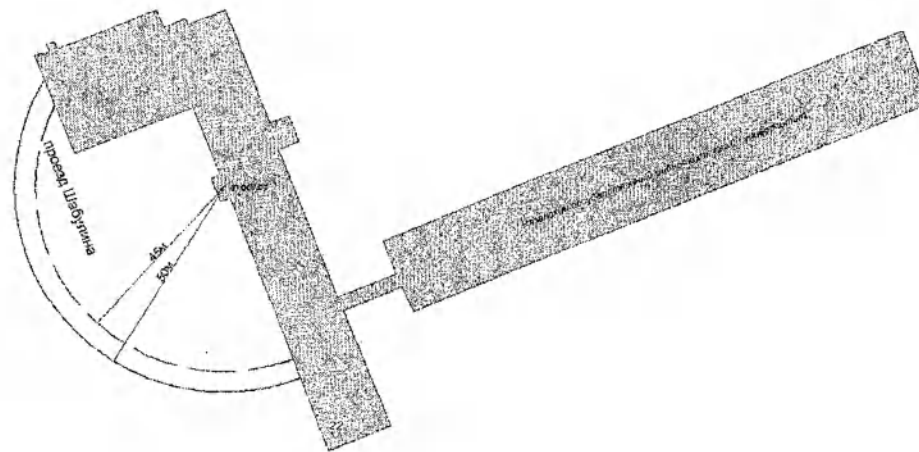
Условные обозначения:



- Граница дополнительной территории до стационарных торговых объектов

Примечание: Прилегающая территория к вокзалу включает обособленную территорию (при наличии таковой) и дополнительную

Схема границ прилегающих территорий к ФГБОУ
ВПО "Рязанский государственный радиотехнический университет"
по адресу: г. Рязань, проезд Шабулина, д.22.



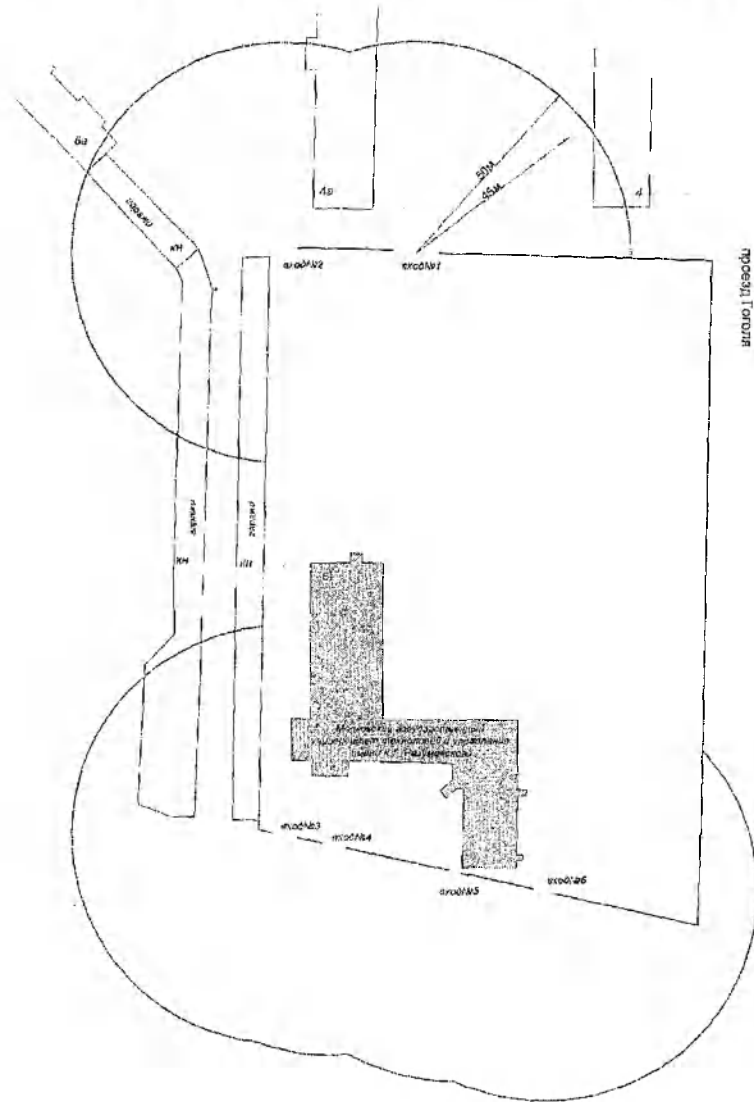
Условные обозначения:

- — — — — - Граница дополнительной территории до стационарных торговых объектов
- — — — — - Граница дополнительной территории до стационарных объектов общественного питания

Масштаб 1: 1000

Примечание: Прилегающие территории к университету включает общеобщественные территории, прилегающие к территории и дополнительные

Схема границ прилегающих территорий к филиалу ФГБОУ
ВПО "Московский государственный университет
технологий и управления имени К.Г. Разумовского" в г. Рязани
по адресу: г. Рязань, проезд Гоголя, д.6.

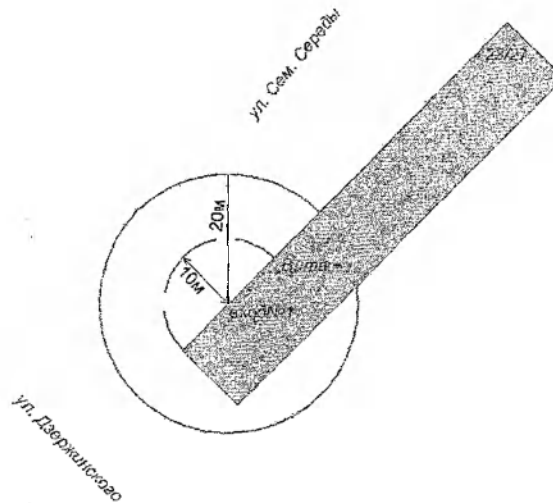


- Условные обозначения:**
- - Граница дополнительной территории до стационарных торговых объектов
 - - Граница дополнительной территории до стационарных объектов общественного питания
 - - Граница обособленной территории университета

Масштаб 1: 1000




Примечание: При составлении территории к границе с соседней обособленной территорией филиала или кафедры и др. территориально

Схема границ прилегающих территорий к ООО "ВИТА ПЛЮС" по адресу: г. Рязань, ул. Семена Середы 23/27



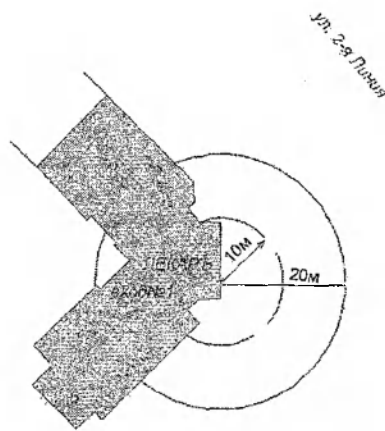
Масштаб 1 :1000

Условные обозначения:

- 
 - Граница дополнительной территории до стационарных торговых объектов
- 
 - Граница дополнительной территории до стационарных объектов общественного питания
- 
 - Граница обособленной территории учреждения

Примечание: Прилегающая территория к учреждению включает обособленную территорию (при наличии таковой) и дополнительную

Схема границ прилегающих территорий к ООО "ЛЕКАРЬ" по адресу: г. Рязань, ул. 2-я Линия д.5



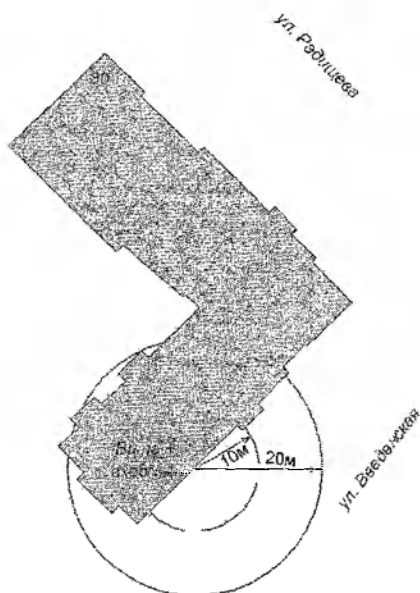
Масштаб 1 :1000

Условные обозначения:

- - Граница дополнительной территории до стационарных торговых объектов
- - Граница дополнительной территории до стационарных объектов общественного питания
- · — · — · - Граница обособленной территории учреждения

Примечание: Прилегающая территория к учреждению включает обособленную территорию (при наличии таковой) и дополнительную

Схема границ прилегающих территорий к ООО "ВИТА ПЛЮС" по адресу: г. Рязань, ул. Введенская д.80



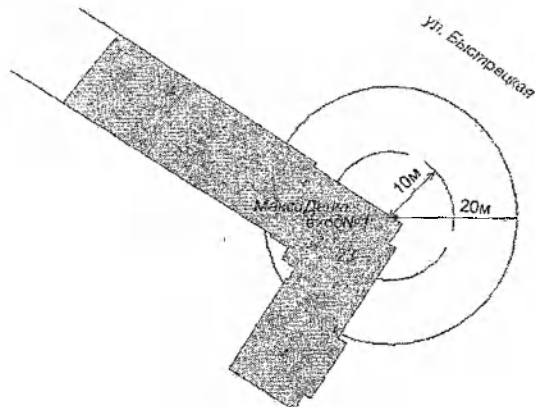
Масштаб 1 :1000

Условные обозначения:

- _____ - Граница дополнительной территории до стационарных торговых объектов
- _____ - Граница дополнительной территории до стационарных объектов общественного питания
- _____ - Граница обособленной территории учреждения

Примечание: Прилегающая территория к учреждению включает обособленную территорию (при наличии таковой) и дополнительную

Схема границ прилегающих территорий к ООО "МаксиДент" по адресу: г. Рязань, ул. Быстрецкая д.23



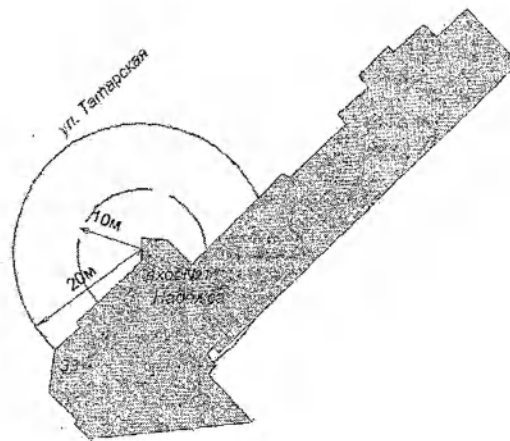
Масштаб 1 :1000

Условные обозначения:

- _____ - Граница дополнительной территории до стационарных торговых объектов
- _____ - Граница дополнительной территории до стационарных объектов общественного питания
- _____ - Граница обособленной территории учреждения

Примечание: Прилегающая территория к учреждению включает обособленную территорию (при наличии таковой) и дополнительную

**Схема границ прилегающих территорий к ООО "Медицинский
центр "Надежда" по адресу: г. Рязань, ул. Татарская д.33**



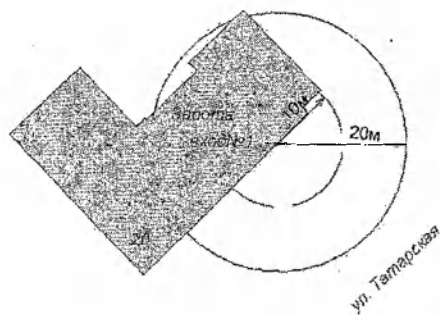
Масштаб 1 :1000

Условные обозначения:

- _____ - Граница дополнительной территории до стационарных торговых объектов
- _____ - Граница дополнительной территории до стационарных объектов общественного питания
- _____ - Граница обособленной территории учреждения

Примечание: Прилегающая территория к учреждению включает обособленную территорию (при наличии таковой) и дополнительную

Схема границ прилегающих территорий к ООО "Медицинский центр "Забота" по адресу: г. Рязань, ул. Татарская д.20



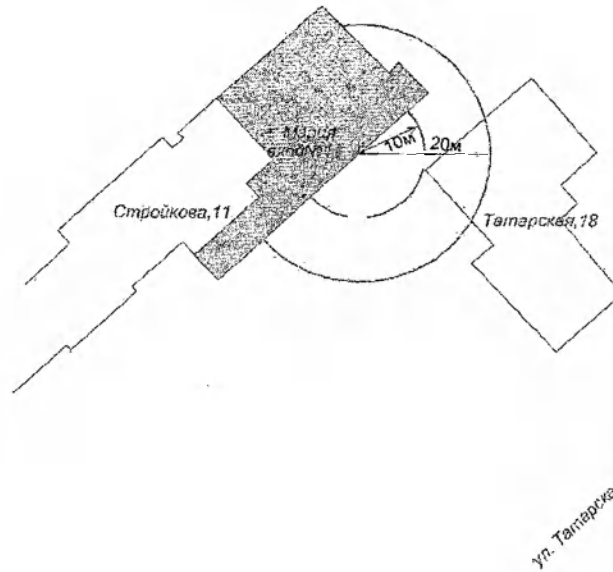
Масштаб 1 :1000

Условные обозначения:

- _____ - Граница дополнительной территории до стационарных торговых объектов
- _____ - Граница дополнительной территории до стационарных объектов общественного питания
- _____ - Граница обособленной территории учреждения

Примечание: Прилегающая территория к учреждению включает обособленную территорию (при наличии таковой) и дополнительную

**Схема границ прилегающих территорий к ООО
"Лечебно-диагностический центр "Мария" по адресу : г. Рязань,
ул. Стройкова д.11**



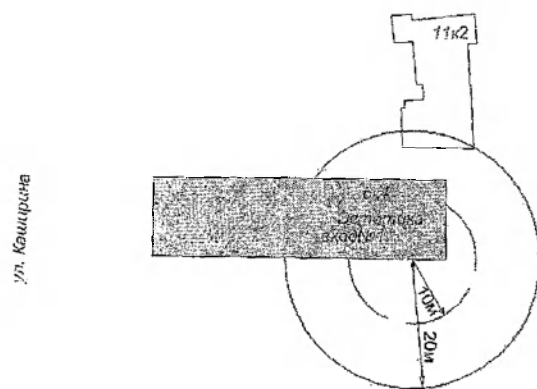
Масштаб 1 :1000

Условные обозначения:

- - Граница дополнительной территории до стационарных торговых объектов
- - Граница дополнительной территории до стационарных объектов общественного питания
- - Граница обособленной территории учреждения

Примечание: Прилегающая территория к учреждению включает обособленную территорию (при наличии таковой) и дополнительную

Схема границ прилегающих территорий к ООО "Эстетика" по адресу: г. Рязань, ул. Каширина д.6к4



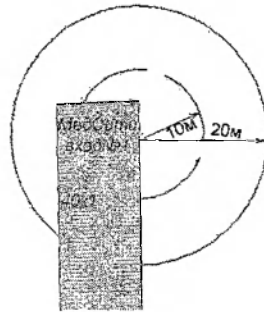
Масштаб 1 :1000

Условные обозначения:

- _____ - Граница дополнительной территории до стационарных торговых объектов
- _____ - Граница дополнительной территории до стационарных объектов общественного питания
- _____ - Граница обособленной территории учреждения

Примечание: Прилегающая территория к учреждению включает обособленную территорию (при наличии таковой) и дополнительную

**Схема границ прилегающих территорий к ООО "Клиника "МедСити"
по адресу: г. Рязань, Первомайский проспект д.40к1**



Первомайский проспект

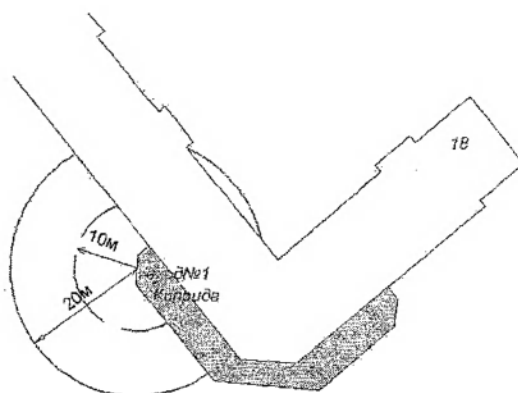
Масштаб 1 :1000

Условные обозначения:

- - Граница дополнительной территории до стационарных торговых объектов
- - Граница дополнительной территории до стационарных объектов общественного питания
- - Граница обособленной территории учреждения

Примечание: Прилегающая территория к учреждению включает обособленную территорию (при наличии таковой) и дополнительную

Схема границ прилегающих территорий к ООО "Киприда" по адресу: г. Рязань, ул. Интернациональная д.18



Ул. Интернациональная

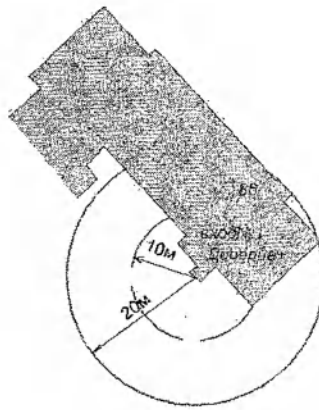
Масштаб 1:1000

Условные обозначения:

- - Граница дополнительной территории до стационарных торговых объектов
- - Граница дополнительной территории до стационарных объектов общественного питания
- - Граница обособленной территории учреждения

Примечание: Прилегающая территория к учреждению включает обособленную территорию (при наличии таковой) и дополнительную

**Схема границ прилегающих территорий к ООО "ЦЕНТР
СОВРЕМЕННОЙ МЕДИЦИНЫ "ДОВЕРИЕ" по адресу: г. Рязань, ул. Горького д.86**



Ул. Горького

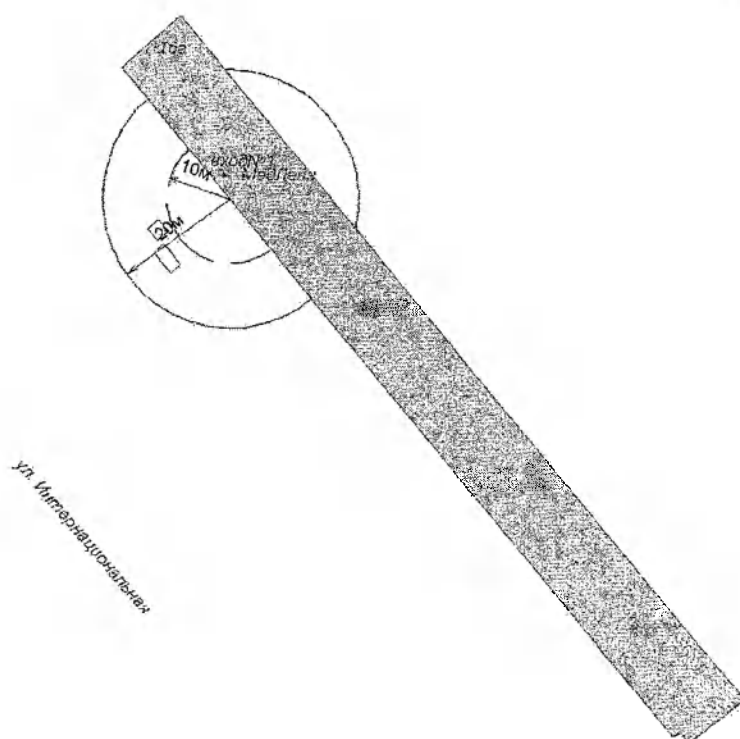
Масштаб 1 :1000

Условные обозначения:

- - Граница дополнительной территории до стационарных торговых объектов
- - Граница дополнительной территории до стационарных объектов общественного питания
- - Граница обособленной территории учреждения

Примечание: Прилегающая территория к учреждению включает обособленную территорию (при наличии таковой) и дополнительную

**Схема границ прилегающих территорий к ООО "МедЛайн Рязань"
по адресу : г. Рязань, ул. Интернациональная д.16а**



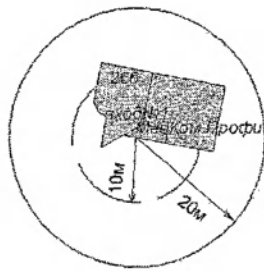
Масштаб 1 :1000

Условные обозначения:

- - Граница дополнительной территории до стационарных торговых объектов
- - Граница дополнительной территории до стационарных объектов общественного питания
- - Граница обособленной территории учреждения

Примечание: Прилегающая территория к учреждению включает обособленную территорию (при наличии таковой) и дополнительную

Схема границ прилегающих территорий к ООО "МедКом-Профи" по
адресу : г. Рязань, ул.Бирюзова д.266



ул. Бирюзова

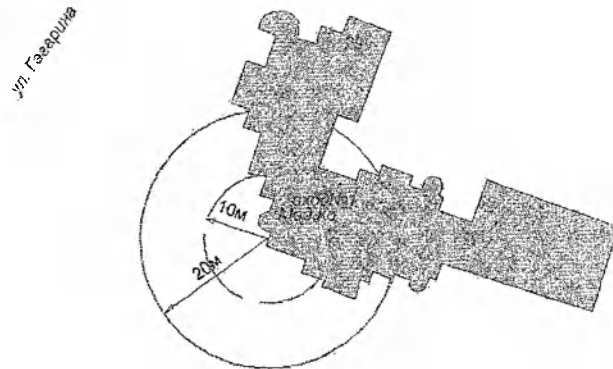
Масштаб 1 :1000

Условные обозначения:

- - Граница дополнительной территории до стационарных торговых объектов
- - Граница дополнительной территории до стационарных объектов общественного питания
- - Граница обособленной территории учреждения

Примечание: Прилегающая территория к учреждению включает обособленную территорию (при наличии таковой) и дополнительную

Схема границ, прилегающих территорий к ООО "Медицинский центр "Мед.КО" по адресу: г. Рязань, ул. Гагарина д.29



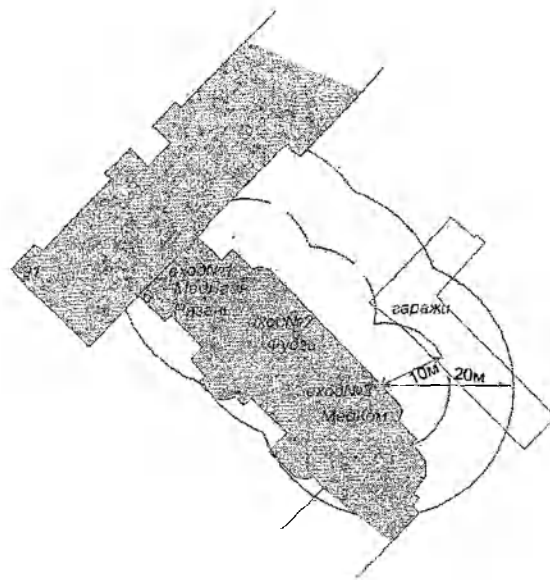
Масштаб 1 :1000

Условные обозначения:

- _____ - Граница дополнительной территории до стационарных торговых объектов
- _____ - Граница дополнительной территории до стационарных объектов общественного питания
- _____ - Граница обособленной территории учреждения




Примечание: Прилегающая территория к учреждению включает обособленную территорию (при наличии таковой) и дополнительную

**Схема границ прилегающих территорий к ООО "Медицинский
диагностический центр "Фудзи", ООО "МедЛайн Рязань", ООО
"МедКом" по адресу : г. Рязань, ул.Фрунзе д.6**



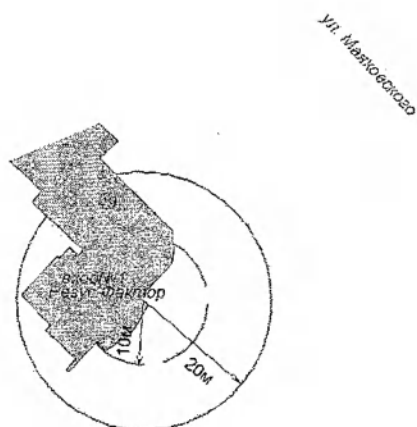
Масштаб 1 :1000

Условные обозначения:

- 
 - Граница дополнительной территории до стационарных торговых объектов
- 
 - Граница дополнительной территории до стационарных объектов общественного питания
- 
 - Граница обособленной территории учреждения

Примечание: Прилегающая территория к учреждению включает обособленную территорию (при наличии таковой) и дополнительную

**Схема границ прилегающих территорий к ООО "Рязанский центр
клинической диагностики "Резус-Фактор" по адресу : г. Рязань,
ул. Маяковского д.49**



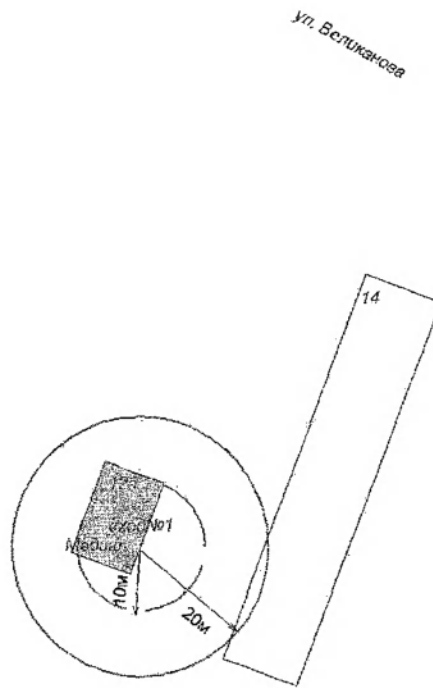
Масштаб 1 :1000

Условные обозначения:

- - Граница дополнительной территории до стационарных торговых объектов
- - Граница дополнительной территории до стационарных объектов общественного питания
- - Граница обособленной территории учреждения




Примечание: Прилегающая территория к учреждению включает обособленную территорию (при наличии таковой) и дополнительную

**Схема границ прилегающих территорий к ООО "Медиал" по адресу :
г. Рязань, ул.Великанова д.12а**



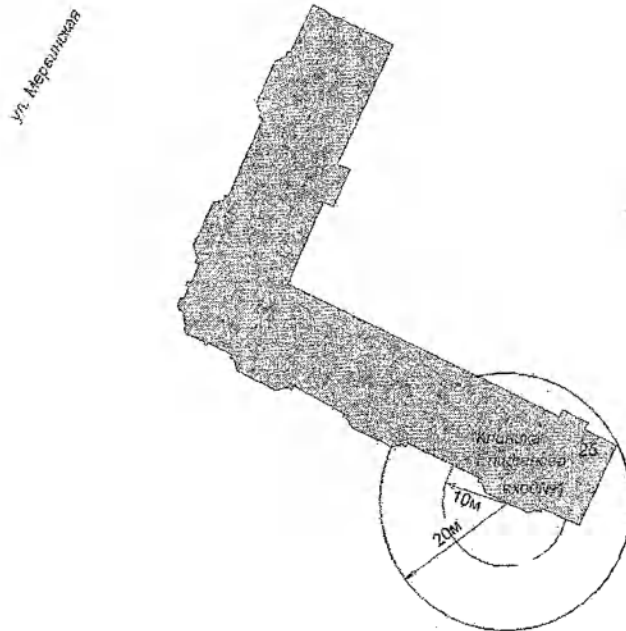
Масштаб 1 :1000

Условные обозначения:

- 
 - Граница дополнительной территории до стационарных торговых объектов
- 
 - Граница дополнительной территории до стационарных объектов общественного питания
- 
 - Граница обособленной территории учреждения

Примечание: Прилегающая территория к учреждению включает обособленную территорию (при наличии таковой) и дополнительную

**Схема границ прилегающих территорий к ООО "Клиника
Елифанова" по адресу : г. Рязань, ул. Мервинская д.25**



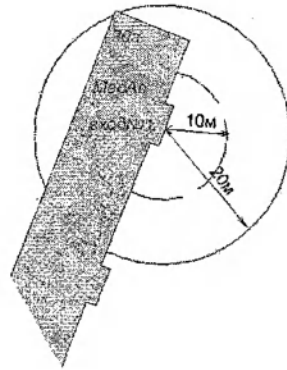
Масштаб 1 :1000

Условные обозначения:

- _____ - Граница дополнительной территории до стационарных торговых объектов
- _____ - Граница дополнительной территории до стационарных объектов общественного питания
- _____ - Граница обособленной территории учреждения

Примечание: Прилегающая территория к учреждению включает обособленную территорию (при наличии таковой) и дополнительную

Схема границ прилегающих территорий к ООО "Медицинская клиника "МедАс" по адресу: г.Рязань, ул. Белякова д.30а



Масштаб 1 :1000

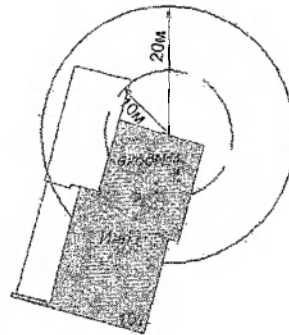
Условные обозначения:

- - Граница дополнительной территории до стационарных торговых объектов
- - Граница дополнительной территории до стационарных объектов общественного питания
- - Граница обособленной территории учреждения

Примечание: Прилегающая территория к учреждению включает обособленную территорию (при наличии таковой) и дополнительную

**Схема границ прилегающих территорий к ООО "Инна" по адресу : г. Рязань,
ул. Вокзальная д.101**

ул. Вокзальная



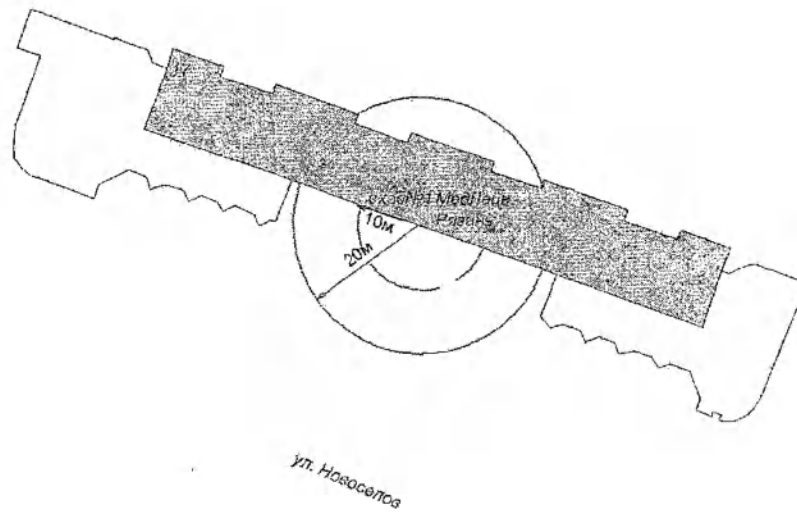
Масштаб 1 :1000

Условные обозначения:

- - Граница дополнительной территории до стационарных торговых объектов
- - Граница дополнительной территории до стационарных объектов общественного питания
- - Граница обособленной территории учреждения

Примечание: Прилегающая территория к учреждению включает обособленную территорию (при наличии таковой) и дополнительную

**Схема границ прилегающих территорий к ООО "МедЛайн Рязань"
по адресу: г. Рязань, ул. Новоселов д.17**



Масштаб 1 :1000

Условные обозначения:

- _____ - Граница дополнительной территории до стационарных торговых объектов
- _____ - Граница дополнительной территории до стационарных объектов общественного питания
- _____ - Граница обособленной территории учреждения

Примечание: Прилегающая территория к учреждению включает обособленную территорию (при наличии таковой) и дополнительную